



АДМИНИСТРАЦИЯ
НАРО-ФОМИНСКОГО ГОРОДСКОГО ОКРУГА
МОСКОВСКОЙ ОБЛАСТИ

ПОСТАНОВЛЕНИЕ

от 27.09.2018 № 2310

г. Наро-Фоминск

Об установления публичного сервитута в отношении
земельного участка с кадастровым номером 50:26:0120723:46

В целях обеспечения интересов местного населения, учитывая заключение о результатах общественных слушаний по вопросу установления публичного сервитута в отношении земельного участка с кадастровым номером 50:26:0120723:46 (публикация в периодическом печатном издании газете «Основа» от 07.09.2018 № 60 (12770)), руководствуясь Земельным кодексом Российской Федерации, Федеральным законом от 06.10.2003 №131-ФЗ «Об общих принципах организации местного самоуправления в Российской Федерации», Законом Московской области от 07.06.1996 № 23/96-ОЗ «О регулировании земельных отношений в Московской области», Уставом Наро-Фоминского городского округа Московской области, **постановляю:**

1. Установить публичный сервитут в отношении земельного участка с кадастровым номером 50:26:0120723:46 площадью 102365 кв. м, категория земель «земли сельскохозяйственного назначения», вид разрешенного использования «для дачного строительства», расположенного по адресу: обл. Московская, р-н Наро-Фоминский, сельское поселение Атепцевское, ЗАО «Элинар», уч-к 47, принадлежащего на праве собственности ООО «Ландшафт-Инвест», ИНН 5030081091:

- цель установления публичного сервитута: обеспечение прохода и проезда через земельный участок с кадастровым номером 50:26:0120723:46;
- срок действия публичного сервитута: постоянный;
- платность: бесплатное ограниченное пользование земельным участком неограниченным кругом лиц;
- сфера действия публичного сервитута: часть земельного участка площадью 1914 кв. м.

2. Комитету по управлению имуществом Администрации Наро-Фоминского городского округа:

- в пятидневный срок направить настоящее постановление ООО «Ландшафт-Инвест»;
- обеспечить государственный кадастровый учет части земельного участка с одновременной государственной регистрацией сервитута, которым предусмотрено право ограниченного пользования земельным участком, указанным в п. 1 настоящего постановления, в Управлении Федеральной службы государственной регистрации, кадастра и картографии по Московской области

3. Отделу по работе со СМИ и интернет-коммуникациям Управления по информационной политике и рекламе Администрации Наро-Фоминского городского округа разместить настоящее постановление на официальном сайте органов местного самоуправления Наро-Фоминского городского округа в сети Интернет и в периодическом

печатном издании газете «Основа» в течение 10 (десяти) рабочих дней со дня государственной регистрации ограничения права на земельный участок, указанный в п. 1 настоящего постановления.

**И.о. Главы
Администрации Наро-Фоминского
городского округа**

A handwritten signature in blue ink, appearing to be 'В.И. Ширшов', written in a cursive style.

В.И. Ширшов

Утверждена постановлением Администрации
Наро-Фоминского городского округа
Московской области

от « 27 » 09 2018г. № 2310

*Схема расположения части земельного участка или земельных
участков на кадастровом плане территории*

Условный номер земельного участка:	:46/чзу1	
Площадь земельного участка:	1914 кв.м.	
Обозначение характерных точек границ	Координаты, м	
	X	Y
1	2	3
н1	419556.53	1330741.41
н2	419553.16	1330747.07
н3	419545.18	1330746.20
н4	419539.57	1330745.27
н5	419531.41	1330743.44
н6	419526.66	1330742.23
н7	419521.27	1330740.65
н8	419516.30	1330739.12
н9	419512.76	1330738.10
н10	419506.94	1330736.33
н11	419503.29	1330735.12
н12	419493.87	1330732.05
н13	419487.91	1330730.03
н14	419478.05	1330726.58
н15	419471.44	1330724.32
н16	419466.42	1330722.68
н17	419463.76	1330722.37
н18	419461.79	1330723.49
н19	419460.66	1330724.50
н20	419459.51	1330727.52
н21	419459.08	1330729.49
н22	419458.81	1330731.72
н23	419458.70	1330734.00
н24	419458.93	1330738.88
н25	419459.23	1330741.27
н26	419459.67	1330743.74
н27	419460.26	1330746.26
н28	419460.92	1330748.61
н29	419462.46	1330753.16
н30	419463.32	1330755.52
н31	419464.29	1330757.92
н32	419466.29	1330762.63
н33	419467.36	1330764.94
н34	419469.62	1330769.41
н35	419471.61	1330773.19
н36	419473.33	1330776.62
н37	419474.79	1330779.42
н38	419472.01	1330780.59
н39	419470.66	1330777.98
н40	419468.94	1330774.57
н41	419466.95	1330770.79

И42	419464.66	1330766.25
И43	419463.55	1330763.85
И44	419461.52	1330759.07
И45	419460.52	1330756.59
И46	419459.63	1330754.15
И47	419458.06	1330749.50
И48	419457.36	1330747.02
И49	419456.73	1330744.36
И50	419456.26	1330741.73
И51	419455.94	1330739.14
И52	419455.70	1330734.00
И53	419455.82	1330731.47
И54	419456.12	1330729.00
И55	419456.64	1330726.68
И56	419457.94	1330723.26
И57	419458.27	1330721.59
И58	419456.99	1330719.37
И59	419453.05	1330717.94
И60	419445.52	1330715.23
И61	419435.99	1330712.31
И62	419425.34	1330709.37
И63	419417.75	1330707.54
И64	419405.52	1330704.60
И65	419397.37	1330702.59
И66	419384.79	1330699.52
И67	419376.44	1330697.48
И68	419367.74	1330695.33
И69	419359.18	1330693.22
И70	419350.45	1330691.21
И71	419338.11	1330688.70
И72	419330.09	1330686.42
И73	419324.95	1330687.37
И74	419323.74	1330687.93
И75	419318.13	1330691.30
И76	419314.03	1330694.36
И77	419308.19	1330699.02
И78	419304.69	1330702.03
И79	419299.64	1330706.94
И80	419296.10	1330710.85
И81	419291.03	1330716.97
И82	419287.89	1330720.89
И83	419282.82	1330726.48
И84	419277.18	1330732.96
И85	419274.19	1330737.16
И86	419271.29	1330734.32
И87	419274.16	1330730.34
И88	419279.86	1330723.78
И89	419284.77	1330718.39
И90	419287.95	1330714.41
И91	419293.14	1330708.17
И92	419296.86	1330704.08
И93	419302.09	1330698.99
И94	419305.69	1330695.90
И95	419311.65	1330691.14








н96	419316.09	1330687.86
н97	419322.18	1330684.25
н98	419324.23	1330683.43
н99	419322.18	1330682.94
н100	419326.22	1330681.10
н101	419327.06	1330681.38
н102	419328.62	1330681.83
н103	419331.89	1330681.36
н104	419339.31	1330682.82
н105	419351.79	1330685.37
н106	419360.62	1330687.40
н107	419369.18	1330689.51
н108	419377.86	1330691.66
н109	419386.21	1330693.70
н110	419398.81	1330696.77
н111	419406.92	1330698.76
н112	419419.17	1330701.70
н113	419426.94	1330703.59
н114	419437.75	1330706.57
н115	419447.56	1330709.59
н116	419455.09	1330712.30
н117	419458.97	1330713.71
н118	419468.28	1330716.98
н119	419473.38	1330718.64
н120	419480.03	1330720.92
н121	419489.83	1330724.35
н122	419495.73	1330726.35
н123	419505.19	1330729.42
н124	419508.70	1330730.59
н125	419514.42	1330732.34
н126	419518.06	1330733.38
н127	419522.97	1330734.89
н128	419528.14	1330736.41
н129	419532.73	1330737.58
н130	419540.55	1330739.35
н131	419545.82	1330740.24
н1	419556.53	1330741.41

50:26:0120723



:46/чзу1

:46

- Условные обозначения :
-  Зона с особыми условиями использования территории, внесенная в ГКН
 -  Граница МО/населенного пункта, внесенная в ГКН
 -  Граница кадастрового квартала
 -  Граница участка, существующего в ГКН
 -  Граница образуемого земельного участка (участков)
 -  *н1 характерная точка границы земельного участка
 -  :46/чзу1 обозначение образуемой части земельного участка

М 1:1000