


УТВЕРЖДАЮ  
Заместитель Главы Администрации  
Наро-Фоминского городского  
округа – Председатель Комитета  
градостроительства  
  
Е.А. Мелентьев  
«16» декабря 2019г.

ПРОТОКОЛ  
ПУБЛИЧНЫХ СЛУШАНИЙ № 1

«По проекту планировки территории и проекту межевания территории под размещение инженерных сетей для строительства многофункционального промышленного округа «Котово»

**1. Общие сведения о проекте, представленном на публичные слушания:**

Проект планировки территории и проект межевания территории под размещение инженерных сетей для строительства многофункционального промышленного округа «Котово»

**2. Заявитель:** ООО «Нарпромразвитие».

**3. Организация разработчик:**

ООО «Инновационные конструкторские системы»,  
117342, г. Москва, ул. Бутлерова, д. 17, ком. 300, пом.8

**4. Сроки проведения публичных слушаний:** 22.11.2018 - 13.12.2019

**5. Формы оповещения о проведении публичных слушаний:**

- публикация Постановления Администрации Наро-Фоминского городского округа от 19.11.2019 № 2778 в периодическом печатном издании газете «Основа» от 22.11.2019 № 50  
- официальный сайт Администрации Наро-Фоминского городского округа в сети Интернет от 22.12.2019.

- на официальном сайте Администрации Наро-Фоминского городского округа в сети Интернет, в разделе: Информация – 2019 - Информация, выносимая на публичные слушания - Информационное сообщение.

**6. Сведения о проведении экспозиции по материалам:**

Экспозиция демонстрационных материалов по «По проекту планировки территории и проекту межевания территории под размещение инженерных сетей для строительства многофункционального промышленного округа «Котово», размещена в здании Комитета градостроительства Администрации Наро-Фоминского городского округа по адресу: Московская область, Наро-Фоминский городской округ, г. Наро-Фоминск, ул. Маршала Жукова Г.К., д. 5, 1-й этаж, каб. 113. Время работы экспозиции с 22.11.2019 по 12.12.2019 с 10-00 до 16-00 (по рабочим дням).

**7. Сведения о проведении открытого собрания участников публичных слушаний:**

13.12.2019 в 11-00 по адресу: Московская область, Наро-Фоминский городской округ, г. Наро-Фоминск, ул.Маршала Жукова Г.К., д. 5, каб.113

Предложения и замечания участников публичных слушаний	Количество	Выводы
не поступили		

## **ПРИСУТСТВОВАЛИ:**

### **Председатель Комиссии:**

**Мелентьев Е.А.** – Заместитель Главы Наро-Фоминского городского округа - Председатель Комитета градостроительства.

### **Члены Комиссии:**

**Аверьянова О.Б.** - Начальник по архитектуре и градорегулированию Комитета градостроительства Администрации Наро-Фоминского городского округа;

### **Представитель Территориального управления Наро-Фоминского и Можайского городских округов и городского округа Молодежный Мособлarquитектуры:**

**Печенкин А.И.** –начальник отдела Наро-Фоминского городского округа, городского округа Молодежный территориального управления Наро-Фоминского и Можайского городских округов и городского округа Молодежный Мособлarquитектуры.

### **Секретарь Комиссии:**

**Карташёва К.Р.** - эксперт отдела по архитектуре и градорегулированию Комитета градостроительства Администрации Наро-Фоминского городского округа

### **Представители ООО «Нарпромразвитие»:**

**Марин А.В.** – генеральный директор ООО «Нарпромразвитие»;

**Машков С.В.** - руководитель проекта ООО «Нарпромразвитие»;

**Колесников В.Ю.** – заместитель руководителя проекта ООО «Нарпромразвитие».

- При проведении публичных слушаний местные жители и собственники объектов капитального строительства, расположенных на указанной территории не присутствовали.

### **Выступили:**

**1. Аверьянова О.Б.** – начальник отдела по архитектуре и градорегулированию Комитета градостроительства Администрации Наро-Фоминского городского округа – объявила публичные слушания открытыми, проинформировала присутствующих о сути обсуждаемого вопроса, сообщила, что публичные слушания проводятся в соответствии с Законом Московской области от 24.07.2014 № 107/2014-03 «О наделении органов местного самоуправления отдельными государственными полномочиями муниципальных образований Московской области», Администрация Наро-Фоминского городского округа осуществляет полномочия по проведению публичных слушаний. Представила членов комиссии, объявила регламент проведения публичных слушаний, количество заявленных выступающих.

Постановлением Администрации Наро-Фоминского городского округа от 19.11.2019 № 2778 назначены публичные слушания по «По проекту планировки территории и проекту межевания территории под размещение инженерных сетей для строительства многофункционального промышленного округа «Котово». Постановление от 19.11.2019 № 2778 опубликовано 22.11.2019 в периодическом печатном издании газете «Основа» и 22.11.2019 на официальном сайте Администрации Наро-Фоминского городского округа в сети Интернет.

Заказчиком «По проекту планировки территории и проекту межевания территории под размещение инженерных сетей для строительства многофункционального промышленного округа «Котово» является ООО «Нарпромразвитие».

Экспозиция демонстрационных материалов по «По проекту планировки территории и проекту межевания территории под размещение инженерных сетей для строительства многофункционального промышленного округа «Котово» была размещена в здании Комитета градостроительства Администрации Наро-Фоминского городского округа по

адресу: Московская область, Наро-Фоминский городской округ, г. Наро-Фоминск, ул. Маршала Жукова Г.К., д. 5, 1-й этаж, каб. 113. Время работы экспозиции с 22.11.2019 по 12.12.2019 с 10-00 до 16-00 (по рабочим дням).

Проинформировала о порядке предоставления замечаний и предложений в Комиссию по проведению публичных слушаний в здании Комитета градостроительства Администрации Наро-Фоминского городского округа по адресу: Московская область, г. Наро-Фоминск, ул. Маршала Жукова Г.К., д. 5, каб.113, с 22.11.2019 по 12.12.2019 с 14-00 – до 17-00 (по рабочим дням), а также была возможна подачи заявлений с предложениями и замечаниями путем почтового отправления, портала государственных и муниципальных услуг Московской области.

**2. Машков С.В.** - руководитель проекта ООО «Нарпромразвитие» представил информацию о рассматриваемом на слушаниях проекте.

Документация по планировке территории разработана с целью размещения инженерных сетей для строительства многофункционального промышленного округа «Котово».

Зона планируемого размещения линейного объекта устанавливается вблизи деревни Котово Наро-Фоминского городского округа Московской области.

Документацией по планировке территории планируется укладка сети хозяйственно-питьевого и производственного водопровода с водозаборными узлами (ВЗУ 2, ВЗУ 3) совместно с укладкой сети хозяйственно-бытовой канализации и сети ливневой канализации, с локальными очистными сооружениями поверхностного стока (ЛОС 1, ЛОС 2, ЛОС 3, ЛОС 4), с канализационными насосными станциями (КНС 3, КНС 4, КНС 5, КНС 7), с ливневыми насосными станциями (ЛНС 1, ЛНС 2, ЛНС 3, ЛНС 4, ЛНС 5, ЛНС 5.2, ЛНС 6, ЛНС 7), с установками глубокой биологической очистки (УГБО 2000).

Проектируемые объекты относятся к линейным объектам местного значения.

Назначение линейных объектов - водоснабжение и водоотведение осуществляется посредством работы комплексов взаимосвязанных сооружений. В первом случае производится поставка ресурса потребителю. Во втором, соответственно, выполняется отвод воды. Такие комплексы необходимы для функционирования промышленного округа Котово (далее МПО Котово). Водоснабжение и водоотведение являются одним из центральных звеньев обеспечения инженерными коммуникациями. Централизованные сети водоснабжения обеспечивают прием ресурса из источника, кондиционирование, перемещение и подачу под определенным давлением пользователям. Вода необходима для хозяйственно-питьевых, санитарно-гигиенических, технологических и противопожарных нужд.

На данные объекты определены предельные параметры разрешенного строительства ранее разработанной проектной документацией в 2016 году ООО «Гидроспецмонтаж».

В зону планируемого размещения линейных объектов попали 2 существующих объекта капитального строительства - нежилые здания. Все здания будут сохранены.

На момент подготовки проекта планировки территории зона планируемого размещения линейных объектов пересекает существующие и строящиеся инженерные сети. Разработка проекта осуществлена с учётом технических и нормативно-правовых документов и согласована с балансодержателями.

Проект межевания территории выполнен в составе документации по планировке территории с целью размещения инженерных сетей для строительства многофункционального промышленного округа «Котово».

Подготовка документации по планировке территории осуществляется в целях обеспечения устойчивого развития территорий, в том числе выделения элементов планировочной структуры, установления границ земельных участков, установления границ зон планируемого размещения объектов.

В соответствии с Градостроительным кодексом РФ межеванию подлежат территории, расположенные в границах элементов планировочной структуры, установленные материалами проекта планировки и ограниченные красными линиями.

Проектное решение предусматривает выделение земельных участков для размещения объекта капитального строительства и его инженерной инфраструктуры. В

соответствии с правилами выделения объекта недвижимого имущества, для проектируемого объекта должны быть сформированы земельные участки, обеспечивающие беспрепятственное его строительство, прокладку и дальнейшую эксплуатацию. Установление границ и другие действия по формированию земельных участков являются составной частью формирования недвижимого имущества для целей государственной регистрации прав на него, налогообложения объектов недвижимости, разработки градостроительных планов земельных участков.

Планировочные решения земельных участков объектов сложившейся застройки приняты на основе действующих норм расстояний от подземных сетей до наземных объектов и расстояний от инженерных сетей до других инженерных сетей, в соответствии с СП 42.13330.2016 «Градостроительство. Планировка и застройка городских и сельских поселений».

Проект межевания территории выполнен по результатам анализа ранее созданных и ранее сформированных земельных участков в границах проектирования, согласно проекту планировки территории.

**На чертежах межевания территории отображены:**

- границы планируемых и существующих элементов планировочной структуры;
- красные линии, утвержденные в составе проекта планировки территории;
- линии отступа от красных линий в целях определения мест допустимого размещения зданий, строений, сооружений;
- границы образуемых и (или) изменяемых земельных участков, условные номера образуемых земельных участков;
- границы публичных сервитутов.

Данным проектом не предполагается резервирование и изъятие земельных участков для государственных и муниципальных нужд и не предусматривается изменение существующих земельных участков.

После окончания строительства проектируемых объектов для их последующей эксплуатации, ремонта, а также с целью обеспечения сохранности, устанавливаются зоны с особыми условиями использования:

Земельные участки, предназначенные для размещения объекта капитального строительства, после их образования не будут относиться к территориям общего пользования или имуществу общего пользования.

Вид разрешенного использования образуемых земельных участков установлены в соответствии с Приказом Минэкономразвития России от 01.09.2014 №540 «Об утверждении классификатора видов разрешенного использования земельных участков».

Территория, отводимая под строительство объектов капитального строительства, входящих в состав планируемых линейных объектов была принята в соответствии с ранее разработанной проектной документацией, выполненной ООО «Гидроспецмонтаж» по договору от 2016г.

- **Печенкин А.И.** задал вопрос, какие мероприятия планируются по охране окружающей среды.

- **Машков С.В.** пояснил, что комплекс рекомендаций по охране окружающей среды включает технические и технологические мероприятия, мероприятия по совершенствованию системы экологических ограничений хозяйственной деятельности, градостроительные мероприятия.

В период строительства линейных объектов будут вести мониторинг окружающей среды по основным компонентам - атмосферный воздух, физические факторы воздействия (шум), подземные воды, почвы.

При организации строительного процесса будут осуществляться мероприятия и работы по охране окружающей среды, которые включают:

- рекультивацию земель;
- предотвращение потерь природных ресурсов;
- предотвращение вредных выбросов в почву, водоемы, атмосферу.

Мероприятия по защите атмосферного воздуха при строительстве и эксплуатации объектов.

• **Печенкин А.И.** поинтересовался, рядом расположены объекты производственного назначения, аварии на которых могут стать причиной возникновения ЧС на планируемом объекте:

- Очистные сооружения МУП «Водоканал» - хлор,
- ОАО «Нарэкопрод» (мясокомбинат) - аммиак,
- 2-е войсковые части – бензин,
- АЗС - 180 «Газпромнефть центр» - нефтепродукты.

Какие решения приняты по предупреждению чрезвычайных ситуаций?

• **Машков С.В.** объяснил, что все мероприятия по защите проектируемого объекта и персонала от чрезвычайных ситуаций техногенного характера, вызванных авариями на рядом расположенных объектах производственного назначения и линейных объектах разработан план действий по предупреждению и ликвидации ЧС природного и техногенного характера.

При авариях на планируемом объекте обслуживающий персонал, население на прилегающей территории не пострадает.

• **Аверьянова О.Б.** спросила, что по данным Комитета лесного хозяйства на 2019 на границе территории расположены: Наро-Фоминское лесничество, Башкинское участковое лесничество, Наро-Фоминское сельское участковое лесничество, кварталы и выделы.

• **Машков С.В.** пояснил, что в соответствии с выпиской из государственного лесного реестра, выписки к документам приложены - по целевому назначению относятся к защитным лесам, лесопарковым зонам. Категория защитных лесов: лесопарковые зоны.

Виды использования: заготовка древесины; заготовка и сбор не древесных лесных ресурсов; заготовка пищевых лесных ресурсов и сбор лекарственных растений; осуществление научно-исследовательской деятельности; образовательной деятельности; осуществление рекреационной деятельности, выращивание лесных плодовых, ягодных, декоративных растений, лекарственных растений; выращивание посадочного материала лесных растений (саженцев, сеянцев); строительство и эксплуатация водохранилищ и иных искусственных объектов, а так же гидротехнических сооружений, морских портов, морских терминалов, речных портов, причалов; строительство, реконструкция, эксплуатация линейных объектов; осуществление религиозной деятельности; изыскательские работы.

В соответствии с письмом Комитета лесного хозяйства от 04.03.2019 данную документацию по планировке территории с целью размещения инженерных сетей для строительства многофункционального промышленного округа «Котово» - Комитет согласовал без замечаний.

• **Аверьянова О.Б.** попросила приложить данное письмо Комитета лесного хозяйства Московской области к протоколу.

**3. Аверьянова О.Б.** объявила, что процедура проведения публичных слушаний по «По проекту планировки территории и проекту межевания территории под размещение инженерных сетей для строительства многофункционального промышленного округа «Котово» соблюдена, публичные слушания признать состоявшимися и дополнительно разъяснила, следующее:

- Протокол публичных слушаний № 1 и заключение по результатам публичных слушаний будут размещены в информационно-телекоммуникационной сети «Интернет» на официальном сайте Администрации Наро-Фоминского городского округа, в разделе: Документы – 2019 - Информация, выносимая на публичные слушания.

- Протокол публичных слушаний № 1 и заключение по результатам публичных слушаний будут направлены в Комитет по архитектуре и градостроительству Московской области для рассмотрения и принятия решения.

- Заключение о результатах публичных слушаний подлежит опубликованию в информационно-политической газете «Основа» и размещению в информационно-телекоммуникационной сети «Интернет» на официальном сайте Администрации Наро-Фоминского городского округа.

Секретарь публичных слушаний  
  
Карташёва К.Р.



## КОМИТЕТ ЛЕСНОГО ХОЗЯЙСТВА МОСКОВСКОЙ ОБЛАСТИ

бульвар Строителей, д. 1, г. Красногорск,  
Московская область, 143407

тел. (498) 602-18-42  
факс: (498) 602-18-43  
e-mail: mosoblkomles@mosreg.ru

04.03.2019 № ИСХ-4671/29-08  
на № \_\_\_\_\_ от \_\_\_\_\_

Генеральному директору  
ООО «Нарпромразвитие»

А.В. Зотову

E-mail: kotovo@elinar.ru  
Marin@elinar.ru

Комитет лесного хозяйства Московской области (далее - Комитет), рассмотрев ваше обращение от 18.02.2019 №29ОТ-5607 по запросу согласования документации по планировке территории с целью размещения инженерных сетей для строительства многофункционального промышленного округа «Котово», сообщает следующее.

Документацию по планировке территории с целью размещения инженерных сетей для строительства многофункционального промышленного округа «Котово» – Комитет согласовывается без замечаний.

Первый заместитель  
председателя Комитета

Д.Ю. Капиталинин

Изм.	Лист	№ докум.	Подпись	Дата	Лист
					78

Том 3. Материалы по обоснованию проекта  
планировки территории. Пояснительная записка



## КОМИТЕТ ЛЕСНОГО ХОЗЯЙСТВА МОСКОВСКОЙ ОБЛАСТИ

бульвар Строителей, д. 1, г. Красногорск,  
Московская область, 143407

тел. (498) 602-18-42  
факс: (498) 602-18-43  
e-mail: mosoblkomles@mosreg.ru

04.04.2019 № ЦСХ-15066/19

на № \_\_\_\_\_ от \_\_\_\_\_

Генеральному директору  
ООО «НАРПРОМРАЗВИТИЕ»  
А.В. Зотову

143322, Московская область,  
г. Наро-Фоминск, с. Атепцево,  
пл. Купца Алешина, вл. 1,  
каб. 203

e-mail: marin@elinar.ru

Комитет лесного хозяйства Московской области, рассмотрев Ваше обращение от 10.06.2019 (входящий №29ОТ-21035), сообщает следующее.

В соответствии с Протоколом заседания Межведомственной рабочей группы по устранению противоречий в сведениях государственных реестров от 13.06.2019 №29ПС-753 на основании представленных документов принято решение о соответствии земельного участка с кадастровым номером 50:26:0120405:112, требованиям статьи 5 Федерального закона № 280-ФЗ от 29.07.2017 «О внесении изменений в отдельные законодательные акты Российской Федерации в целях устранения противоречий в сведениях государственных реестров и установления принадлежности земельного участка к определенной категории земель», и о приведении в соответствие сведений государственного лесного реестра со сведениями Единого государственного реестра недвижимости.

Информация о принятом решении направлена в Главное управление архитектуры и градостроительства Московской области.

Председатель Комитета

И.В. Советников

Исполнитель: Зыкина А.В.  
Тел.: +7 (495) 280-04-49, доб. 44-60

0236118 \*

Изм.	Лист	№ докум.	Подпись	Дата	Лист
					79

Том 3. Материалы по обоснованию проекта планировки территории. Пояснительная записка

**ВЫПИСКА**  
**из государственного лесного реестра**  
**о лесных кварталах и о лесотаксационных выделах**  
**№ ЛФ-18-0269 от 12 декабря 2018 года**

<b>1. Место-положение:</b>	<b>Лесничество:</b>	Наро-Фоминское
	<b>Участковое лесничество:</b>	Башкинское
	<b>Квартал:</b>	025
	<b>Выдел:</b>	007;008;009;012;011;010;013;003;004;005;006;001;002;
<b>2. Виды использования:</b>	Заготовка древесины; Заготовка и сбор не древесных лесных ресурсов; Заготовка пищевых лесных ресурсов и сбор лекарственных растений; Осуществление научно-исследовательской деятельности, образовательной деятельности; Осуществление рекреационной деятельности; Выращивание лесных плодовых, ягодных, декоративных растений, лекарственных растений; Выращивание посадочного материала лесных растений (саженцев, сеянцев); Строительство и эксплуатация водохранилищ и иных искусственных объектов, а так же гидротехнических сооружений, морских портов, морских терминалов, речных портов, причалов; Строительство, реконструкция, эксплуатация линейных объектов; Осуществление религиозной деятельности; Изыскательские работы.	
<b>3. Общая площадь:</b>	42	
<b>4. Особые отметки:</b>	<b>Категория защитных лесов:</b>	ЛЕСЛЕСОПАРКОВЫЕ ЗОНЫ; ЛЕСОПАРКОВЫЕ ЗОНЫ; ЛЕСОПАРКОВЫЕ ЗОНЫ
	<b>Целевое назначение лесов:</b>	защитные; Защитные леса. Лесопарковые зоны

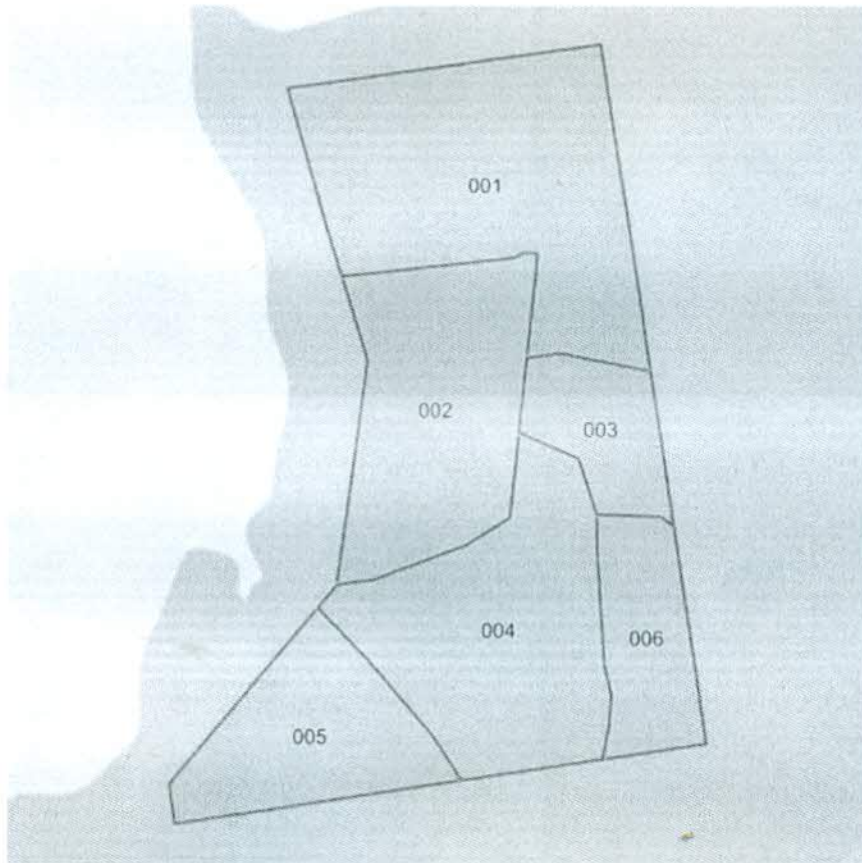
  
 ДОКУМЕНТ ПОДПИСАН  
 ЭЛЕКТРОННОЙ ПОДПИСЬЮ  
 Сертификат: 01330647e5592c2394e811b9a078ba103  
 Владелец: КОМИТЕТ ЛЕСНОГО ХОЗЯЙСТВА МОСКОВСКОЙ ОБЛАСТИ  
 Действителен с: 08.08.2018 до 08.08.2019

					<i>Том 3. Материалы по обоснованию проекта планировки территории. Пояснительная записка</i>	<i>Лист</i>
<i>Изм.</i>	<i>Лист</i>	<i>№ докум.</i>	<i>Подпись</i>	<i>Дата</i>		<i>80</i>



Карта-схема

Местоположение: Лесничество Наро-Фоминское  
 :  
 Участковое лесничество Башкинское  
 :  
 Квартал: 025  
 Выдел: 007;008;009;012;011;010;013;003;004;005;006;001;002;




ДОКУМЕНТ ПОДПИСАН  
 ЭЛЕКТРОННОЙ ПОДПИСЬЮ  
 Сертификат: 01330d47e5592c2394e811b9a078ba103  
 Владелец: КОМИТЕТ ЛЕСНОГО ХОЗЯЙСТВА МОСКОВСКОЙ ОБЛАСТИ  
 Действителен с: 08.08.2018 до 08.08.2019

					Том 3. Материалы по обоснованию проекта планировки территории. Пояснительная записка	Лист
Изм.	Лист	№ докум.	Подпись	Дата		81

**ВЫПИСКА**  
**из государственного лесного реестра**  
**о лесных кварталах и о лесотаксационных выделах**  
**№ ЛФ-18-0273 от 12 декабря 2018 года**


<b>1. Место-положение:</b>	<b>Лесничество:</b>	Наро-Фоминское
	<b>Участковое лесничество:</b>	Наро-Фоминское сельское
	<b>Квартал:</b>	025
	<b>Выдел:</b>	069;102;055;094;003;004;027;035;048;064;091;080;020;052;061;050;070;007;060;015;067;079;034;012;096;023;043;089;065;103;008;016;076;087;021;005;006;041;100;056;057;073;074;095;009;063;081;104;032;071;037;047;078;084;054;046;090;044;088;075;092;028;097;014;030;049;024;001;022;077;062;031;040;045;010;085;038;025;051;029;011;099;033;098;039;083;053;093;017;059;018;072;013;036;058;086;002;019;068;101;026;042;082;066;
<b>2. Виды использования:</b>	Заготовка древесины; Заготовка и сбор не древесных лесных ресурсов; Заготовка пищевых лесных ресурсов и сбор лекарственных растений; Осуществление научно-исследовательской деятельности, образовательной деятельности; Осуществление рекреационной деятельности; Выращивание лесных плодовых, ягодных, декоративных растений, лекарственных растений; Выращивание посадочного материала лесных растений (саженцев, сеянцев); Строительство и эксплуатация водохранилищ и иных искусственных объектов, а так же гидротехнических сооружений, морских портов, морских терминалов, речных портов, причалов; Строительство, реконструкция, эксплуатация линейных объектов; Осуществление религиозной деятельности; Изыскательские работы.	
<b>3. Общая площадь:</b>	231	
<b>4. Особые отметки:</b>	<b>Категория защитных лесов:</b>	ЗАЩИТНЫЕ ПОЛОСЫ ВДОЛЬ ДОРОГ; ДОРГА АВТОМОБ ИСК ПОКР; Зеленые зоны; ЗАЩИТНЕ ПОЛОСЫ ВДОЛЬ ДОРОГ; ПРОЧИЕ ЗЕМЛИ ЗАНЯТ СТРОЕНИЯМИ; ПРОЧИЕ ЗЕМЛИ; ПРУД; ЛИНИЯ ЭЛЕКТРОПЕРЕДАЧ; КОЛЛЕКТИВНЫЕ САДЫ; ЗЕЛЕННЫЕ ЗОНЫ; ДОРОГА АВТОМОБ ГРУНТ; ПРОЧИЕ СТРОЕНИЯ; ВЫРУБКА; ПОЛЯНА ДЛЯ ОТДЫХА
	<b>Целевое назначение лесов:</b>	защитные

  
 ДОКУМЕНТ ПОДПИСАН  
 ЭЛЕКТРОННОЙ ПОДПИСЬЮ  
 Сертификат: 01330047e5592c2394e811f99a0789a103  
 Владелец: КОМИТЕТ ЛЕСНОГО ХОЗЯЙСТВА МОСКОВСКОЙ ОБЛАСТИ  
 Действителен с: 08.08.2018 до 08.08.2019

					<i>Том 3. Материалы по обоснованию проекта планировки территории. Пояснительная записка</i>	<i>Лист</i>
						82
<i>Изм.</i>	<i>Лист</i>	<i>№ докум.</i>	<i>Подпись</i>	<i>Дата</i>		

Карта-схема

М Ле  
 е сн  
 с нч Наро-Фоминское  
 т ест  
 о во:  
 о Уч  
 л аст  
 о ко  
 ж вое  
 е лес Наро-Фоминское сельское  
 н ни  
 и чес  
 е: тво  
 :  
 Кв  
 арт 025  
 ал:  
 Вы 069;102;055;094;003;004;027;035;048;064;091;080;020;052;061;050;070;007;06  
 дел 0;015;067;079;034;012;096;023;043;089;065;103;008;016;076;087;021;005;006;0  
 : 41;100;056;057;073;074;095;009;063;081;104;032;071;037;047;078;084;054;046;  
 090;044;088;075;092;028;097;014;030;049;024;001;022;077;062;031;040;045;01  
 0;085;038;025;051;029;011;099;033;098;039;083;053;093;017;059;018;072;013;0  
 36;058;086;002;019;068;101;026;042;082;066;

 ДОКУМЕНТ ПОДПИСАН  
 ЭЛЕКТРОННОЙ ПОДПИСЬЮ  
 Сертификат 01330647e5592c2394e811f99a078ba103  
 Владелец: КОМИТЕТ ЛЕСНОГО ХОЗЯЙСТВА МОСКОВСКОЙ ОБЛАСТИ  
 Действителен с: 08.08.2018 до 08.08.2019

					Том 3. Материалы по обоснованию проекта планировки территории. Пояснительная записка	Лист
Изм.	Лист	№ докум.	Подпись	Дата		83