

В соответствии с федеральной целевой программы «Развитие транспортной системы России (2010 – 2020 годы)», утвержденной постановлением Правительства Российской Федерации от 05.12.2001 № 848, в рамках реализации проекта «Строительство Центральной кольцевой автомобильной дороги Московской области (с последующей эксплуатацией на платной основе) пусковой комплекс №5» планируется установление публичного сервитута в отношении земельных участков в целях переустройства линейных объектов системы газоснабжения, для государственных нужд на территории Наро-Фоминского района, Московской области.

Местоположение границ публичного сервитута указано на схеме.

Для получения информации об установлении публичного сервитута и прилагаемому к нему описанию месторасположения границ, а также для подачи заявления об учете прав на объекты недвижимого имущества, заинтересованным лицам необходимо направить (подать) соответствующее обращение по адресу: 109074, г. Москва, Славянская площадь, д. 2/5/4, стр. 3 Государственная компания «Автодор», E-mail: info@russianhighways.ru.

Обращения, направляемые нарочно, принимаются в рабочие дни с 9-00 до 18-00 (в пятницу и предпраздничные дни – с 9-00 до 16-45). Телефон отдела документационного обеспечения: (495) 727-11-95, доб. 30-02.

Список земельных участков, затрагиваемых предстоящим публичным сервитутом:

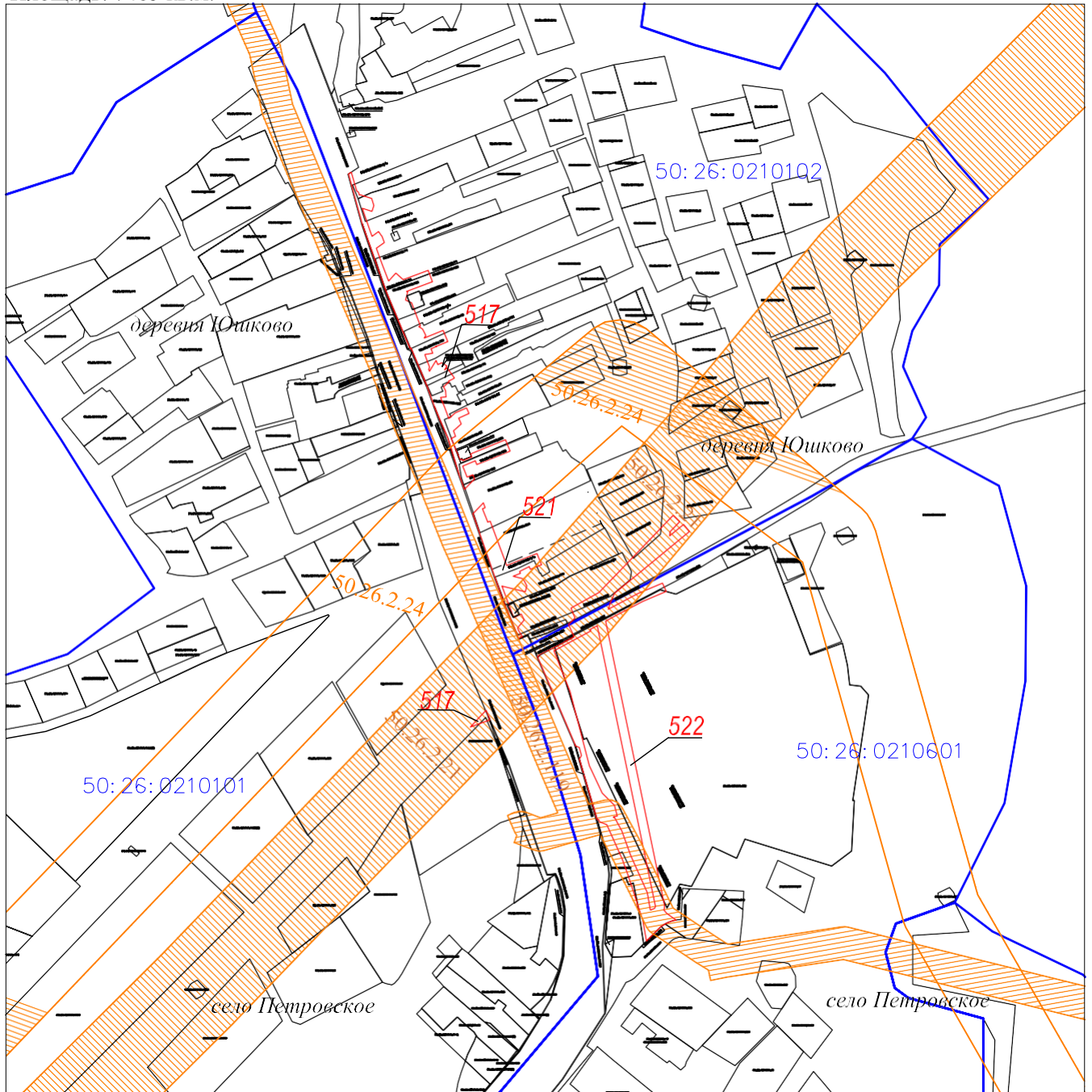
1. Часть земель в кадастровом квартале 50:26:0210101, не поставленная на кадастровый учет, расположенная Московская область, Наро-Фоминский, городское поселение Калининцев;
2. Московская область, Наро-Фоминский район, с. Петровское с кадастровым номером 50:26:0210101:1133;
3. Московская область, Наро-Фоминский район с кадастровым номером 50:26:0210101:1091;
4. обл. Московская, р-н Наро-Фоминский, с. Петровское с кадастровым номером 50:26:0210601:20;
5. Московская область, Наро-Фоминский район, с. Петровское с кадастровым номером 50:26:0210601:376
6. Московская область, Наро-Фоминский район, городское поселение Калининцев, д. Бурцево с кадастровым номером 50:26:0210601:331;
7. Часть земель в кадастровом квартале 50:26:0210102, не поставленная на кадастровый учет, расположенная Московская область, Наро-Фоминский, городское поселение Калининцев;
8. обл. Московская, р-н Наро-Фоминский, д. Юшково, уч-к 2 с кадастровым номером 50:26:0210101:630;
9. обл. Московская, р-н Наро-Фоминский, д. Юшково, уч-к 6"Б" с кадастровым номером 50:26:0210102:132;
10. Московская область, Наро-Фоминский район с кадастровым номером

- 50:26:0210102:263;
11. обл. Московская, р-н Наро-Фоминский, д. Юшково, дом 4 с кадастровым номером 50:26:0210102:179;
 12. Московская область, Наро-Фоминский район, Петровский с/о, д. Юшково, уч. 6 с кадастровым номером 50:26:0210102:294;
 13. обл. Московская, р-н Наро-Фоминский, д. Юшково, уч-к 8 с кадастровым номером 50:26:0210102:23;
 14. обл. Московская, р-н Наро-Фоминский, д. Юшково, уч-к 10"б" с кадастровым номером 50:26:0210102:138;
 15. обл. Московская, р-н Наро-Фоминский, с/о Петровский, д.Юшково с кадастровым номером 50:26:0210103:295;
 16. обл. Московская, р-н Наро-Фоминский, д. Юшково, уч-к 12с кадастровым номером 50:26:0210102:82;
 17. Московская область, Наро-Фоминский район, д. Юшково, д. 14 с кадастровым номером 50:26:0210103:506;
 18. обл. Московская, р-н Наро-Фоминский, с/о Петровский, д. Юшково, уч-к 14 с кадастровым номером 50:26:0210102:73;
 19. обл. Московская, р-н Наро-Фоминский, г/пос Калининец, д.Юшково, дом 16 с кадастровым номером 50:26:0210102:108;
 20. Московская область, Наро-Фоминский район, д. Юшково, д. 16 с кадастровым номером 50:26:0210101:701;
 21. обл. Московская, р-н Наро-Фоминский, д. Юшково, уч-к 18с кадастровым номером 50:26:0210102:90;
 22. Московская область, Наро-Фоминский район, с/о Петровский, д. Юшково, уч. № 20 с кадастровым номером 50:26:0210103:125;
 23. обл. Московская, р-н Наро-Фоминский, с/о Петровский, с.Петровское с кадастровым номером 50:26:0210101:219.
 - 24.обл. Московская, р-н Наро-Фоминский, г/пос Калининец, с. Петровское, владение №95 "Д" с кадастровым номером 50:26:0210601:9;
 25. обл. Московская, р-н Наро-Фоминский, с. Петровское с кадастровым номером 50:26:0210601:6;
 26. Московская область, Наро-Фоминский район с кадастровым номером 50:26:0210601:355;
 27. Московская область, Наро-Фоминский район, у д. Юшково, уч-к 22 с кадастровым номером 50:26:0210102:74;
 28. Московская область, Наро-Фоминский район, Петровский сельсовет, д. Юшково, д. 24 с кадастровым номером 50:26:0210103:322;
 29. обл. Московская, р-н Наро-Фоминский, с/о Петровский, д. Юшково, дом 26 с кадастровым номером 50:26:0210102:117;
 30. обл. Московская, р-н Наро-Фоминский, д. Юшково, уч-к 26а с кадастровым номером 50:26:0210102:11;
 31. Московская область, Наро-Фоминский район, городское поселение Калининец, д. Юшково, уч. 28 с кадастровым номером 50:26:0210103:513;
 32. обл. Московская, р-н Наро-Фоминский, с/о Петровский, д. Юшково, уч-к 24-1 с кадастровым номером 50:26:0210102:95.

План границ земельного участка





Местоположение публичного сервитута: Московская область, Наро-Фоминский городской округ, дер Юшково

Площадь: 7485 кв.м.



Масштаб 1:4000


Условные обозначения:

-  - граница кадастрового квартала
-  - существующая часть границы, имеющиеся в ЕГРН сведения о которой достаточны для определения ее местоположения
-  - существующая часть границы, сведения о которой не достаточны для определения ее местоположения
-  - номер и проектная граница сервитута по ДПТ

50:26:00210101:179 - кадастровый номер земельного участка, по сведениям ЕГРН

50:26:0151608 - обозначение кадастрового квартала

деревня Юшково - наименование населенного пункта

50.26.2.21  - номер и граница ЗОУИТ