



АДМИНИСТРАЦИЯ
НАРО-ФОМИНСКОГО ГОРОДСКОГО ОКРУГА
МОСКОВСКОЙ ОБЛАСТИ

ПОСТАНОВЛЕНИЕ

от 27.11.2020 № 2714

г. Наро-Фоминск

**Об утверждении расстановки дорожных знаков
на а/д «Москва – Киев» - ул. Нарское лесничество (подъезд к посёлку),
от ул. Московской к ООО НПО «Орион», ул. Нарское Лесничество, ул. Шибанкова-3,
ул. Островского, ул. Полубоярова, ул. Курзенкова, ул. Безымянная, ул. Автодорожная,
ул. 3-й Володарский переулок в г. Наро-Фоминск Наро-Фоминского городского округа**

В целях повышения безопасности дорожного движения на территории Наро-Фоминского городского округа, в соответствии с Федеральным законом от 10.12.1995 № 196-ФЗ «О безопасности дорожного движения», Федеральным законом от 08.11.2007 № 257-ФЗ «Об автомобильных дорогах и дорожной деятельности в Российской Федерации и о внесении изменений в отдельные законодательные акты Российской Федерации», Федеральным законом от 06.10.2003 № 131-ФЗ «Об общих принципах организации местного самоуправления в Российской Федерации», Федеральным законом от 26.12.2017 № 443-ФЗ «Об организации дорожного движения в Российской Федерации и о внесении изменений в отдельные законодательные акты Российской Федерации», Протоколом заседания «Комиссии по обеспечению безопасности дорожного движения Наро-Фоминского городского округа Московской области» от 19.08.2020 №18, Протоколом заседания «Комиссии по обеспечению безопасности дорожного движения Наро-Фоминского городского округа Московской области» от 16.10.2020 №19, Протоколом заседания «Комиссии по обеспечению безопасности дорожного движения Наро-Фоминского городского округа Московской области» от 29.10.2020 №20, руководствуясь Уставом Наро-Фоминского городского округа Московской области, **постановляю:**

1. Утвердить расстановку дорожных знаков на а/д «Москва – Киев» - ул. Нарское лесничество (подъезд к посёлку), а/д от ул. Московской к ООО НПО «Орион», ул. Нарское Лесничество, ул. Шибанкова-3, ул. Островского, ул. Полубоярова, ул. Курзенкова, ул. Безымянная, ул. Автодорожная, ул. 3-й Володарский переулок, согласно прилагаемым схемам.

2. МБУ «Благоустройство и дорожное хозяйство» осуществить установку дорожных знаков:

- по а/д «Москва – Киев» - ул. Нарское лесничество (подъезд к посёлку)
 - 0 км. + 026м. по правой стороне установить 6.8.1 «Тупик»;
- по а/д от ул. Московской к ООО НПО «Орион»
 - 0км. + 355 м. по левой стороне установить 6.8.1 «Тупик».
- по ул. Полубоярова
 - 0км. + 750 м. по правой стороне установить 5.15.5 «Конец полосы»
 - 0км. + 740 м. по левой стороне установить 2.1 «Главная дорога» с дополнительной табличкой 8.13 «Направление главной дороги».
- 0км. + 699 м. по правой стороне установить 2.4 «Уступите дорогу»

- по а/д ул. Курзенкова
 - 0км. + 065 м. по правой стороне установить 2.1 «Главная дорога» с дополнительной табличкой 8.13 «Направление главной дороги».
 - 0км. + 065 м. по правой стороне установить 5.15.3 «Начало полосы»
- по а/д ул. Безымянная
 - 0км. + 440 м. по левой стороне установить 3.4 «Движение грузовых автомобилей запрещено»
- по а/д ул. Автодорожная
 - 0км. + 585 м. по правой стороне установить 3.4 «Движение грузовых автомобилей запрещено»
- по а/д ул. 3-й Володарский переулок
 - 0км. + 105 м. по левой и правой стороне установить 5.20 «Искусственная дорожная неровность»
 - 0км. + 330 м. по левой и правой стороне установить 5.20 «Искусственная дорожная неровность»
- по ул. Нарское Лесничество
 - 0км. + 710 м. по правой стороне установить 5.21 «Начало Жилой зоны»;
 - 0км. + 197 м. по левой стороне установить 5.22 «Конец Жилой зоны»;
- по ул. Шибанкова-3
 - 0км. + 144 м. по правой стороне установить 6.4 «Парковка».
 - 0км. + 297 м. по правой стороне установить 6.4 «Парковка».
- по ул. Островского
 - 0км. + 140 м. по правой стороне установить 5.20 «Искусственная дорожная неровность»
 - 0км. + 639 м. по правой стороне установить 5.20 «Искусственная дорожная неровность»
 - 0км. + 720 м. по правой стороне установить 5.20 «Искусственная дорожная неровность»
 - 0км. + 958 м. по правой стороне установить 5.20 «Искусственная дорожная неровность».

3. Территориальному управлению Наро-Фоминск Администрации Наро-Фоминского городского округа направить копию настоящего постановления в ОГИБДД УМВД Наро-Фоминского городского округа.

4. Отделу по работе со СМИ и интернет-коммуникациям Управления по территориальной и информационной политике Администрации Наро-Фоминского городского округа разместить настоящее постановление на официальном сайте органов местного самоуправления Наро-Фоминского городского округа в информационно-телекоммуникационной сети Интернет.

5. Контроль за исполнением настоящего постановления возложить на Заместителя Главы Администрации Наро-Фоминского городского округа – начальника территориального управления Наро-Фоминск Пензова Г.П.

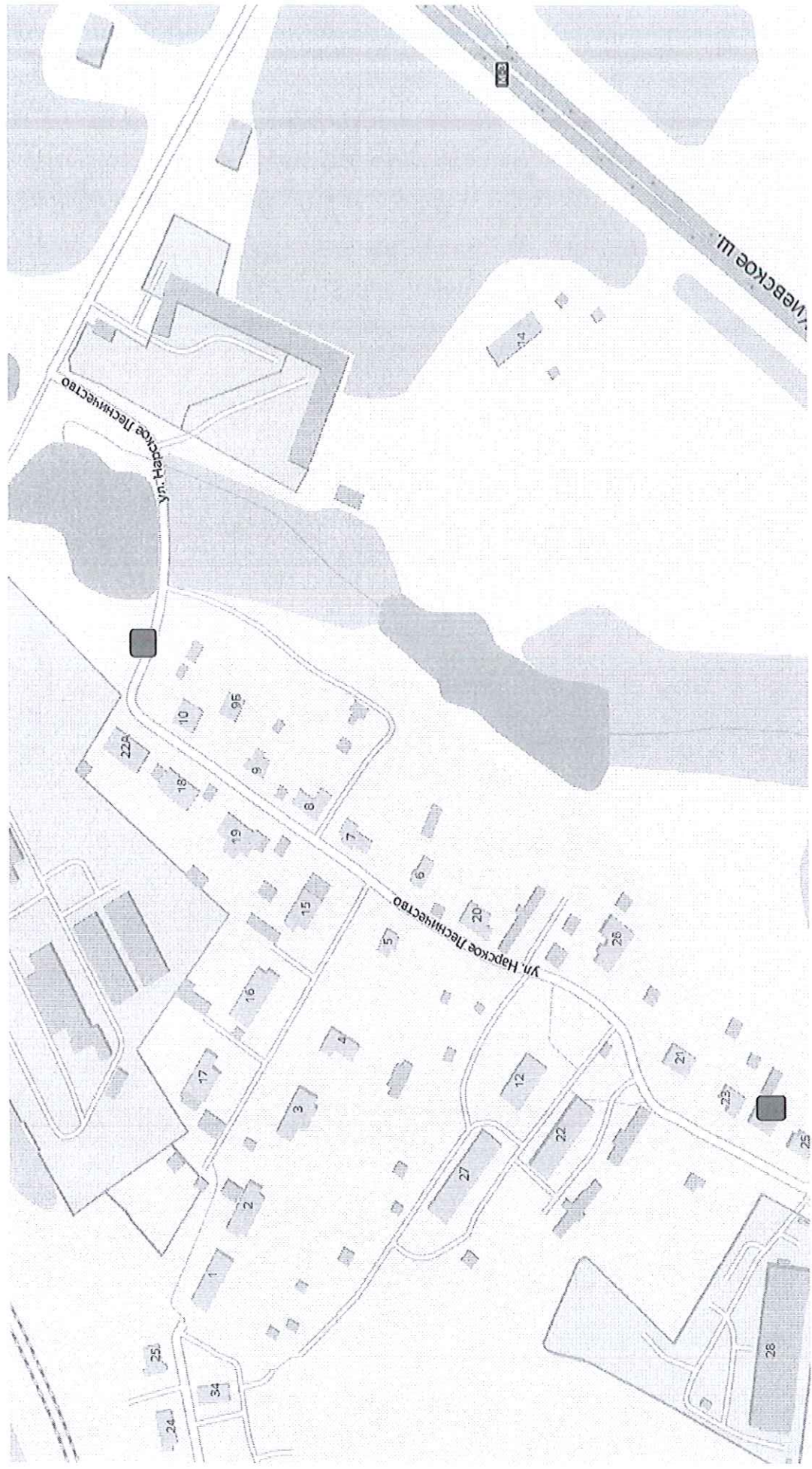
**И.о. Главы
Администрации Наро-Фоминского
городского округа**



М.Р. Янковский

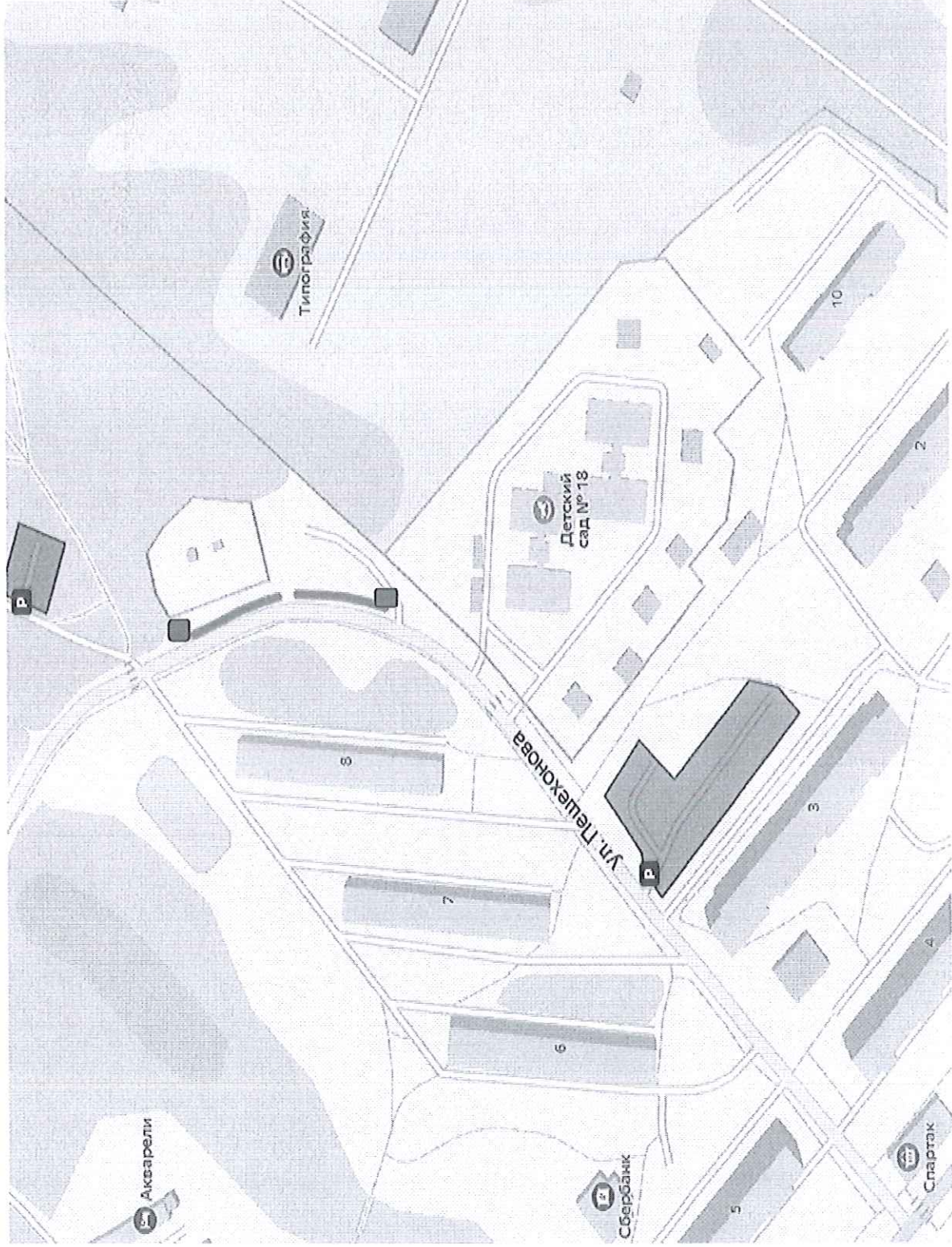
План схема установки дорожных знаков на участке автодороги улица Нарское Лесничество
- дорожный знак 5.21 «Начало Жилой зоны» и дорожный знак 5.22 «Конец Жилой зоны»

Приложение 1 к постановлению
Администрации Наро-Фоминского
городского округа Московской области
от «11» 11 2020 № 27/14



План схема установки дорожных знаков 6.4 «Парковка» на участке автомобильной дороге Шибанкова-3

■ - дорожный знак 6.4 «Парковка»



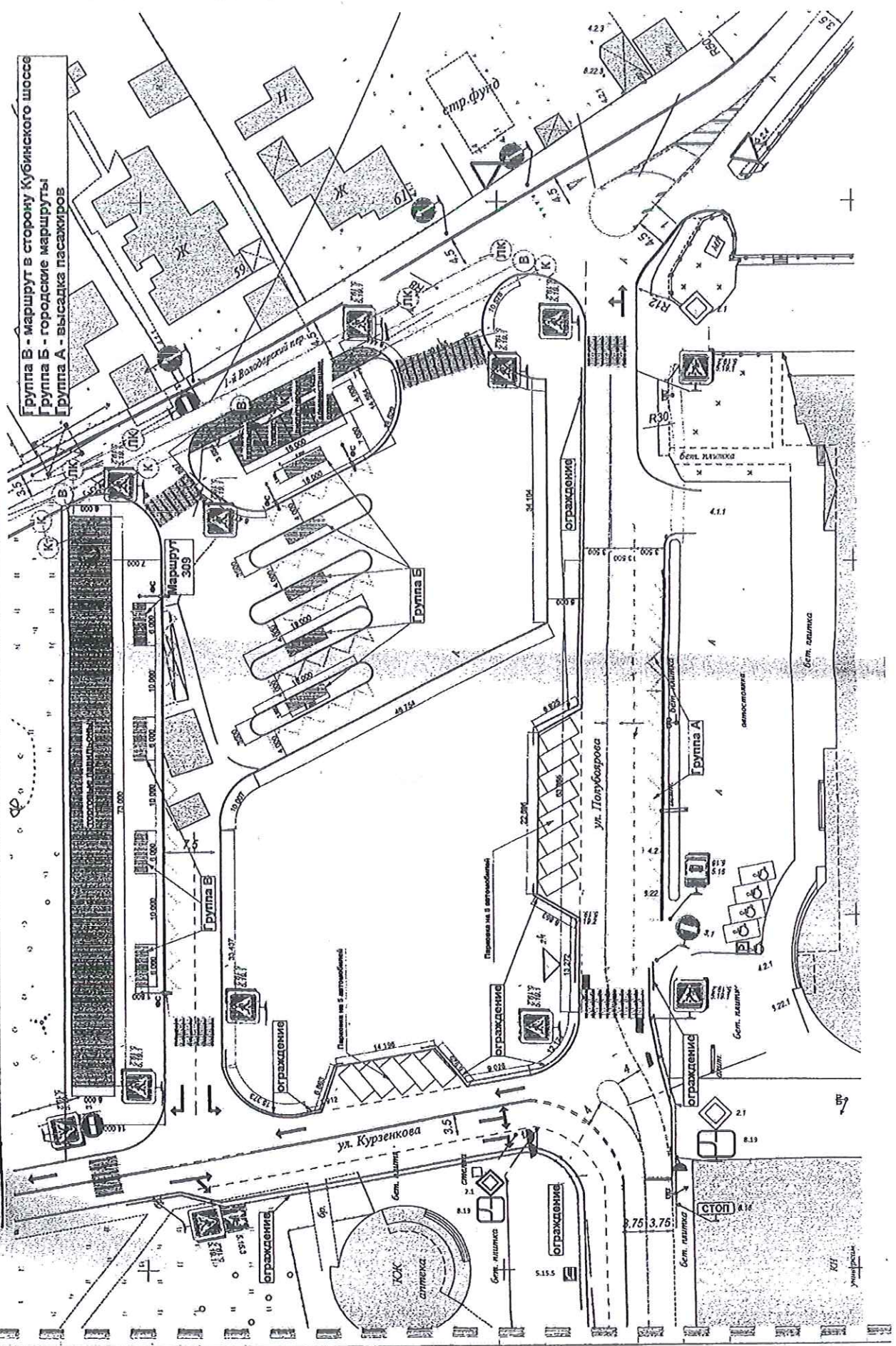
План схема установки дорожных знаков на улице Островского

■ - дорожный знак 5.20 «Искусственная неровность»

Приложение 3 к постановлению
Администрации Наро-Фоминского
городского округа Московской области
от «27» 11 2020 № 2714



Схема расположения основных сетей на автостанции НАРА



Приложение 5 к постановлению
Администрации Наро-Фоминского
городского округа Московской области
от «24» 11 2020 № 27/19

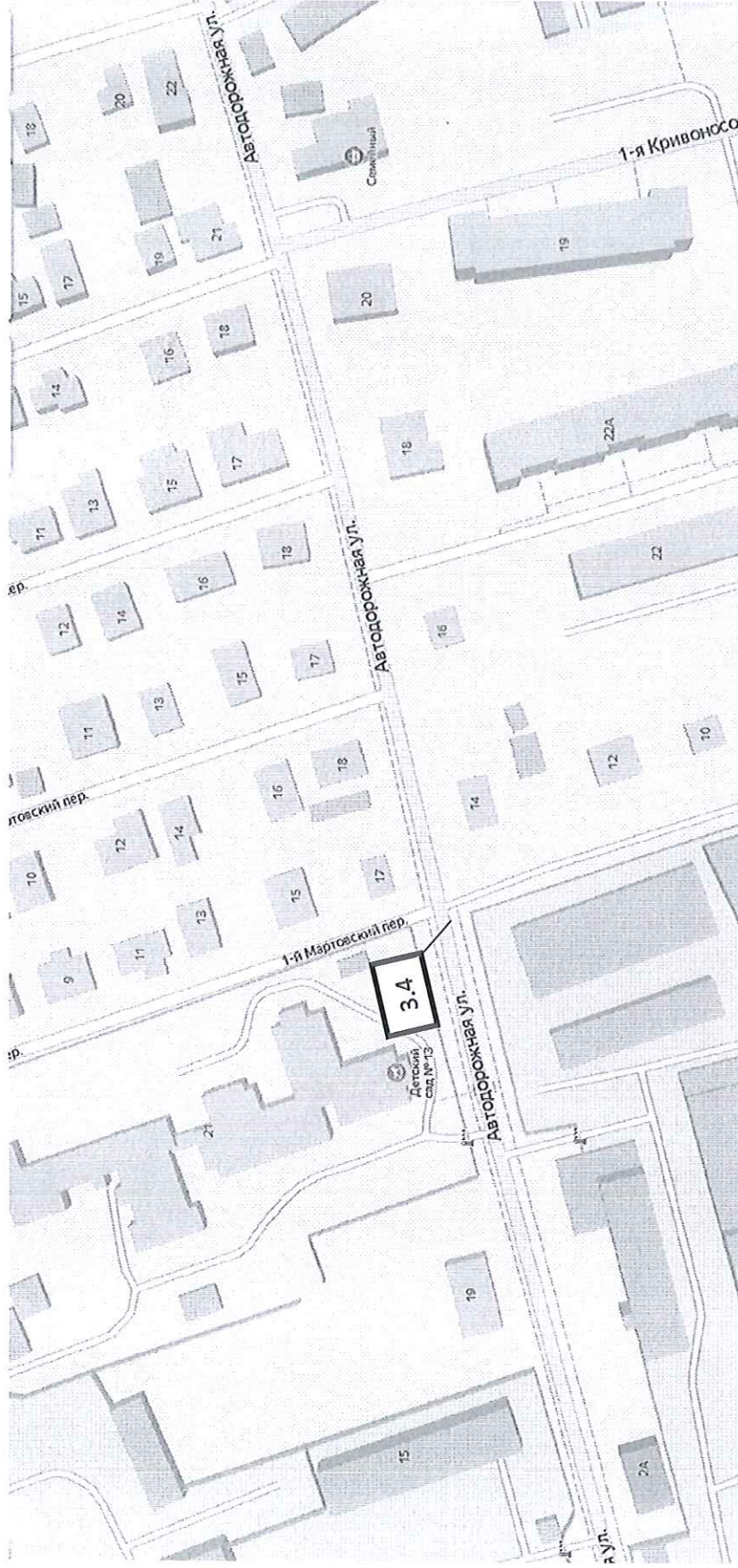
Схема по установке дорожного знака по адресу: г. Наро-Фоминск, ул. Безымянная.



3.4 – Дорожный знак «Движение грузовых автомобилей запрещено»

Приложение 6 к постановлению
Администрации Наро-Фоминского
городского округа Московской области
от «27» 11 2020 № 24/18

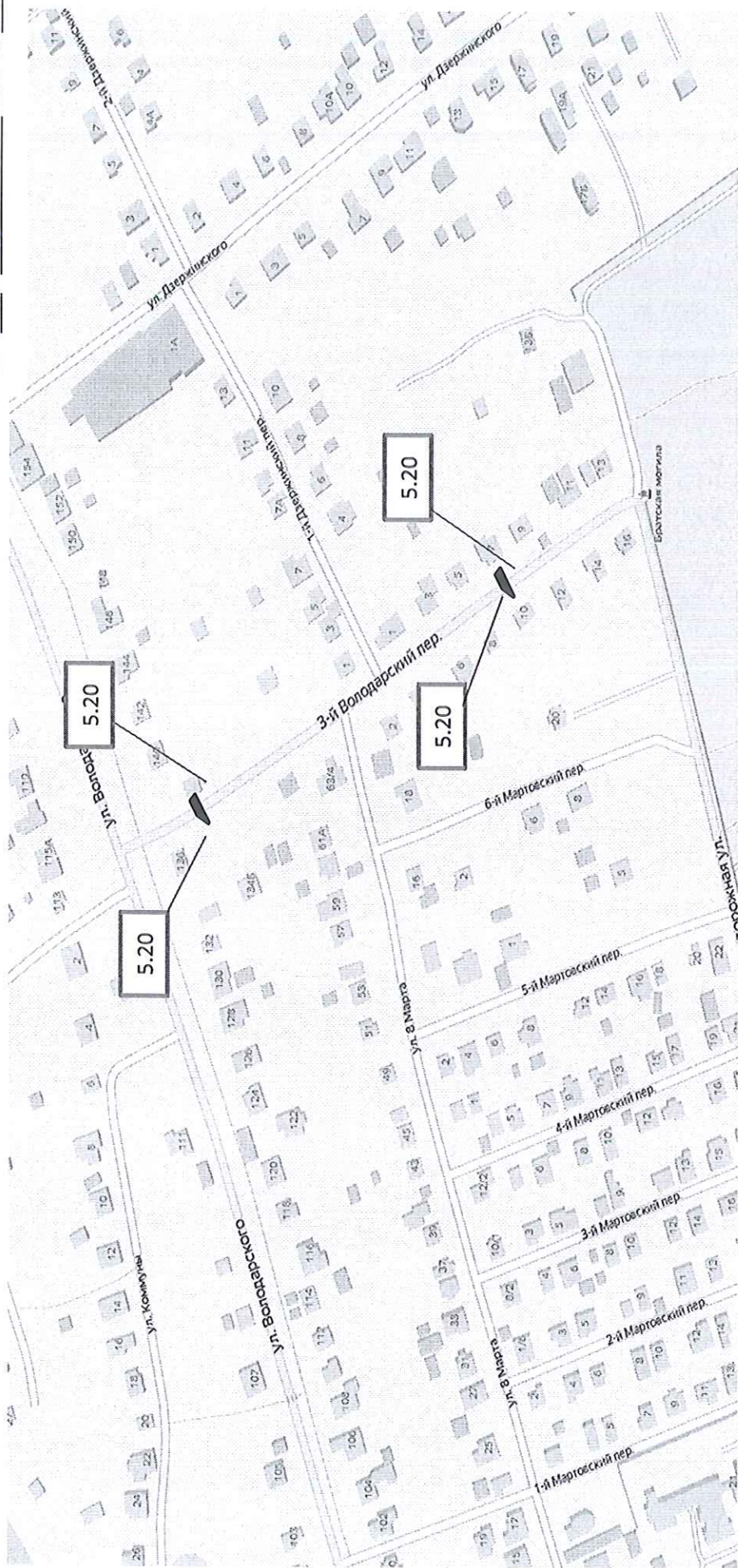
Схема по установке дорожного знака по адресу: г.Наро-Фоминск, ул.Автоторожная.



3.4 – Дорожный знак «Движение грузовых автомобилей запрещено»

Приложение 7 к постановлению
Администрации Наро-Фоминского
городского округа Московской области
от «24» 11 2020 № 2714

Схема по обустройству искусственных дорожных неровностей
по адресу: г. Наро-Фоминск, ул. 3-й Володарский переулок



▀ - Искусственная дорожная неровность

5.20

- Дорожный знак "Искусственная неровность"