



АДМИНИСТРАЦИЯ  
НАРО-ФОМИНСКОГО ГОРОДСКОГО ОКРУГА  
МОСКОВСКОЙ ОБЛАСТИ

ПОСТАНОВЛЕНИЕ

от 03.12.2020 № 2472

г. Наро-Фоминск

**Об установлении публичного сервитута в отношении земельного участка (части земельного участка) площадью 723 кв.м, с кадастровым номером 50:26:0000000:261, расположенного по адресу: обл. Московская, р-н Наро-Фоминский, г. Наро-Фоминск**

В соответствии с Земельным кодексом Российской Федерации, Федеральным законом от 06.10.2003 № 131-ФЗ «Об общих принципах организации местного самоуправления в Российской Федерации», Законом Московской области №23/96-ОЗ «О регулировании земельных отношений в Московской области», руководствуясь Уставом муниципального образования Наро-Фоминского городского округа Московской области, сводным заключением Министерства имущественных отношений Московской области от 30.11.2020 № 176-З, учитывая заявление от 23.10.2020 № Р001-4500432781-39865524 ГУП МО «Электросеть»

**ПО С Т А Н О В Л Я Ю:**

1. Установить публичный сервитут сроком на 588 мес. в отношении земельного участка (части земельного участка) площадью 723 кв.м, с кадастровым номером 50:26:0000000:261, категорией земель «земли населённых пунктов», видом разрешенного использования «Под водопроводно-канализационные сооружения», расположенный в границах Наро-Фоминского городского округа по адресу: обл. Московская, р-н Наро-Фоминский, г. Наро-Фоминск, в пользу ГУП МО «Электросеть», в целях размещения объектов электросетевого хозяйства, тепловых сетей, водопроводных сетей, сетей водоотведения, линий и сооружений связи, линейных объектов системы газоснабжения, нефтепроводов и нефтепродуктопроводов, их неотъемлемых технологических частей.

2. Направить в Управление Федеральной службы государственной регистрации, кадастра и картографии по Московской области настоящее Постановление, для внесения в Единый государственный реестр недвижимости сведений об ограничениях на земельный участок, указанный в п.1.

3. Администрации опубликовать настоящее Постановление в официальных средствах массовой информации Наро-Фоминского городского округа Московской области и разместить на официальном информационном сайте Наро-Фоминского городского округа Московской области.

4. Комитету по управлению имуществом Администрации Наро-Фоминского городского округа Московской области направить копию настоящего Постановления правообладателям земельных участков, в отношении которых принято решение об установлении публичного сервитута.

5. Комитету по управлению имуществом Администрации Наро-Фоминского городского округа Московской области направить обладателю публичного сервитута копию решения об установлении публичного сервитута, сведения о лицах, являющихся

правообладателями земельных участков, сведения о лицах, подавших заявления об учете их прав (обременений прав) на земельные участки, способах связи с ними, копии документов, подтверждающих права указанных лиц на земельные участки.

6. Контроль за исполнением настоящего Постановления возложить на Заместителя Главы Администрации Наро-Фоминского городского округа Янковского М.Р.

**Глава  
Наро-Фоминского  
городского округа**



**Р.Л. Шамнэ**

*Графическое описание местоположения границ публичного сервитута трансформаторной подстанции, расположенной по адресу: Московская область, г. Наро-Фоминск, ул. Парк Воровского*

Местоположение объекта Российская Федерация, Московская область

Система МСК 50, зона 1

Площадь ограничения 723 кв.м.

**Перечень характерных точек**





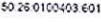


Обозначение характерных точек границы	Координаты, м		Метод определения координат характерной точки	Средняя квадратическая погрешность положения характерной точки (Mt), м
	X	Y		
1	2	3	4	5
1	428553,21	1329622,73	Аналитический метод	Mt =0,10
2	428568,93	1329599,97	Аналитический метод	Mt =0,10
3	428590,45	1329614,83	Аналитический метод	Mt =0,10
4	428574,73	1329637,59	Аналитический метод	Mt =0,10

Графическое описание местоположения границ публичного сервитута  
трансформаторной подстанции, расположенной по адресу:  
Московская область, г. Наро-Фоминск, ул. Парк Воровского



Масштаб 1:2 000

Условные обозначения:

-  - граница объекта землеустройства (публичный сервитут)
-  - характерная точка границы объекта землеустройства (публичный сервитут)
-  - граница земельного участка по сведениям ЕГРН
-  - граница объекта капитального строительства по сведениям ЕГРН
-  - кадастровый номер земельного участка по сведениям ЕГРН
-  - кадастровый номер объекта капитального строительства по сведениям ЕГРН
-  - Граница кадастрового квартала