



АДМИНИСТРАЦИЯ  
НАРО-ФОМИНСКОГО ГОРОДСКОГО ОКРУГА  
МОСКОВСКОЙ ОБЛАСТИ

ПОСТАНОВЛЕНИЕ

от 20.01.2021 № III  
г. Наро-Фоминск

Об установлении публичного сервитута в порядке главы V.7. Земельного кодекса Российской Федерации в пользу АО «Мособлгаз»

В соответствии с Земельным кодексом Российской Федерации, Законом Московской области № 23/96-ОЗ «О регулировании земельных отношений в Московской области», руководствуясь Уставом муниципального образования Наро-Фоминский городской округ Московской области, учитывая ходатайство АО «Мособлгаз»,

ПОСТАНОВЛЯЮ:

1. Установить публичный сервитут на срок 588 месяцев в отношении земель, государственная собственность на которые не разграничена и земельных участков, согласно Приложению № 1 к настоящему постановлению, в пользу АО «Мособлгаз», в целях Оформления публичного сервитута юридическим лицом, право собственности, право хозяйственного ведения или право оперативного управления которого, на сооружения местного значения, возникло до 01.09.2018 и у которого отсутствуют права на земельный участок, в границах в соответствии с приложением № 2 к настоящему постановлению. Срок, в течение которого в соответствии с расчетом заявителя использование земельного участка (его части) и (или) расположенного на нем объекта недвижимости в соответствии с их разрешенным использованием будет в соответствии с подпунктом 4 пункта 1 статьи 39.41 Земельного кодекса Российской Федерации невозможно или существенно затруднено (при возникновении таких обстоятельств) определяется планами капитального и (или) текущего ремонта, утверждаемыми АО «Мособлгаз» ежегодно, но не более трех месяцев в отношении земельных участков, предназначенных для жилищного строительства (в том числе индивидуального жилищного строительства), ведения личного подсобного хозяйства, садоводства, огородничества, или одного года в отношении иных земельных участков. Порядок установления зон с особыми условиями использования территорий и содержание ограничений прав на земельные участки в границах таких зон установлены постановлением Правительства Российской Федерации от 20.11.2000 № 878 «Об утверждении Правил охраны газораспределительных сетей». Порядок расчета и внесения платы за публичный сервитут не устанавливается. График проведения работ при осуществлении эксплуатации газораспределительной сети дер. Таширово (кадастровый номер 50:26:0110304:1831) определяется согласно Стандарту организации СТО МОГ 9.4-003-2018 «Сети газораспределения и газопотребления», утвержденного приказом АО «Мособлгаз» от 27.09.2018 № 511, разработанного в соответствии с Федеральным законом от 21.07.1997 № 116-ФЗ «О промышленной безопасности опасных производственных объектов», а также техническим регламентом «О безопасности сетей газораспределения и газопотребления», утвержденным постановлением Правительства Российской Федерации от 29.10.2010 № 870. АО «Мособлгаз» привести земли, земельные участки, указанные в п. 1 настоящего

постановления, в состояние, пригодное для использования в соответствии с видом разрешенного использования, в срок не позднее чем 3 (три) месяца после завершения деятельности, для осуществления которой установлен публичный сервитут.

2. Администрации в течение 5 рабочих дней направить копию настоящего Постановления в Управление Федеральной службы государственной регистрации, кадастра и картографии по Московской области для внесения сведений об установлении публичного сервитута в отношении земельных участков, указанных в пункте 1 настоящего Постановления, в Единый государственный реестр недвижимости.

3. Администрации в течение 5 рабочих дней опубликовать настоящее Постановление (без приложений) в периодическом печатном издании газете «Основа» и разместить на официальном информационном сайте администрации - <http://nfreg.ru/>. Комитету по управлению имуществом Администрации Наро-Фоминского городского округа в течение 5 рабочих дней направить копию настоящего Постановления правообладателям земельных участков, в отношении которых принято решение об установлении публичного сервитута.

4. Комитету по управлению имуществом Администрации Наро-Фоминского городского округа в течение 5 рабочих дней направить обладателю публичного сервитута копию настоящего Постановления, сведения о лицах, являющихся правообладателями земельных участков, сведения о лицах, подавших заявления об учете их прав (обременений прав) на земельные участки, способах связи с ними, копии документов, подтверждающих права указанных лиц на земельные участки.

5. Контроль за выполнением настоящего Постановления возложить на Заместителя Главы Администрации Наро-Фоминского городского округа Янковского М.Р.

**Глава  
Наро-Фоминского  
городского округа**



**Р.Л. Шамнэ**

Приложение № 1  
к постановлению Администрации Наро-Фоминского  
городского округа Московской области  
от 20.01.2021 № 111

№ п/п	Кадастровый номер	Адрес
1	50:26:0000000:49509	Московская область, Наро-Фоминский район, сельское поселение Ташировское, д. Таширово, ул. Полевая, ул. Заречная
2	50:26:0110304:11	обл. Московская, р-н Наро-Фоминский, с/о Ташировский, д. Таширово, ул.Центральная-Кольцевая
3	50:26:0110304:48	обл. Московская, р-н Наро-Фоминский, с/о Ташировский, д. Таширово, уч-к 139
4	50:26:0110304:50	обл. Московская, р-н Наро-Фоминский, с/о Ташировский, д. Таширово, уч-к 80
5	50:26:0110304:52	обл. Московская, р-н Наро-Фоминский, с/пос. Ташировское, д. Таширово, уч-к 81
6	50:26:0110304:65	обл. Московская, р-н Наро-Фоминский, с/о Ташировский, д. Таширово, уч-к 80-а
7	50:26:0110304:83	обл. Московская, р-н Наро-Фоминский, с/о Ташировский, д. Таширово, уч-к 78-а
8	50:26:0110304:91	обл. Московская, р-н Наро-Фоминский, с/о Ташировский, д. Таширово, уч-к 78
9	50:26:0110304:111	обл. Московская, р-н Наро-Фоминский, с/о Ташировский, д. Таширово, уч-к 75
10	50:26:0110304:128	обл. Московская, р-н Наро-Фоминский, с/о Ташировский, д. Таширово, ул. Центральная, уч-к 7
11	50:26:0110304:289	обл. Московская, р-н Наро-Фоминский, сельское поселение Ташировское, д. Таширово, уч-к 79
12	50:26:0110304:308	обл. Московская, р-н Наро-Фоминский, сельское поселение Ташировское, д. Таширово, уч-к 76
13	50:26:0110304:309	обл. Московская, р-н Наро-Фоминский, сельское поселение Ташировское, д. Таширово, уч-к 76а
14	50:26:0110304:369	обл. Московская, р-н Наро-Фоминский, с/пос. Ташировское, д. Таширово, уч-к 77
15	50:26:0110304:1617	Московская область, Наро-Фоминский район, сельское поселение Ташировское, д. Таширово, уч. №13
16	50:26:0110304:1618	Московская область, Наро-Фоминский район, сельское поселение Ташировское, д. Таширово, уч. №14
17	50:26:0110304:1619	Московская область, Наро-Фоминский район, сельское поселение Ташировское, д. Таширово, уч. №11
18	50:26:0110304:1620	Московская область, Наро-Фоминский район, сельское поселение Ташировское, д. Таширово, участок №12
19	50:26:0110304:1623	Московская область, Наро-Фоминский район, сельское поселение Ташировское, д. Таширово, уч. №10
20	50:26:0110304:1624	Московская область, Наро-Фоминский район, сельское поселение Ташировское, д. Таширово, уч. №16
21	50:26:0110304:1856	Московская область, Наро-Фоминский район, сельское поселение Ташировское, д. Таширово, уч. №17
22	50:26:0110304:1857	Московская область, Наро-Фоминский район, сельское поселение Ташировское, д. Таширово, уч. №15
23	50:26:0110304:1946	Московская область, Наро-Фоминский муниципальный

		район, с/п Ташировское, д. Таширово, ул. Центральная, з/у 5
24	50:26:0110304:1949	Московская область, р-н Наро-Фоминский, с/п Ташировское, д. Таширово, ул. Центральная, уч. 30
25	50:26:0110304:2070	Российская Федерация, Московская область, Наро-Фоминский городской округ, деревня Таширово, 84Б
26	50:26:0110304:2107	Российская Федерация, Московская область, Наро-Фоминский городской округ, д. Таширово
27	50:26:0110304:2116	Московская область, р-н Наро-Фоминский, с/пос. Ташировское, д. Таширово
28	50:26:0110501:103	обл. Московская, р-н Наро-Фоминский, с/о Ташировский, д. Таширово, дом 82
29	50:26:0110501:109	Московская область, Наро-Фоминский район, сельское поселение Ташировское, д. Таширово, участок №85
30	50:26:0110501:110	Московская область, Наро-Фоминский район, сельское поселение Ташировское, д. Таширово, уч. 86
31	50:26:0110501:308	Российская Федерация, Московская область, Наро-Фоминский муниципальный район, с.п. Ташировское, д. Таширово, з/у 85б
32	50:26:0110501:591	Московская область, Наро-Фоминский район, Ташировская с/а, д. Таширово, уч. №86-б

**ОПИСАНИЕ МЕСТОПОЛОЖЕНИЯ ГРАНИЦ**

*Зона публичного сервитута объекта «Газораспределительная сеть дер. Таширово», кадастровый номер  
50:26:0110304:1831*

(наименование объекта, местоположение границ которого описано (далее - объект))

**Раздел 1**

Сведения об объекте		
№ п/п	Характеристики объекта	Описание характеристик
1	2	3
1	Местоположение объекта	Московская область, Наро-Фоминский городской округ, д. Таширово
2	Площадь объекта ± величина погрешности определения площади (P ± ΔP)	8 498 м <sup>2</sup> ± 35 м <sup>2</sup>
3	Иные характеристики объекта	Вид объекта реестра границ: Зона с особыми условиями использования территории Содержание ограничений использования объектов недвижимости в пределах зоны или территории: Публичный сервитут, для целей размещения линейных объектов системы газоснабжения, их неотъемлемых технологических частей. Срок установления 49 лет.

## Раздел 2

Сведения о местоположении границ объекта					
I. Система координат МСК 50, зона 1					
2. Сведения о характерных точках границ объекта					
Обозначение характерных точек границ	Координаты, м		Метод определения координат характерной точки	Средняя квадратическая погрешность положения характерной точки (Мт), м	Описание обозначения точки на местности (при наличии)
	X	Y			
1	2	3	4	5	6
1	432 494,54	1 325 235,84	Аналитический метод	0,10	—
216	432 498,29	1 325 237,22		0,10	
215	432 527,59	1 325 157,62		0,10	
214	432 535,28	1 325 138,57		0,10	
213	432 543,47	1 325 122,29		0,10	
212	432 548,95	1 325 124,76		0,10	
211	432 582,10	1 325 070,95		0,10	
210	432 583,30	1 325 068,44		0,10	
209	432 636,54	1 325 110,56		0,10	
208	432 665,33	1 325 126,37		0,10	
207	432 645,64	1 325 158,15		0,10	
206	432 680,64	1 325 178,22		0,10	
205	432 682,63	1 325 174,75		0,10	
204	432 651,22	1 325 156,74		0,10	
203	432 670,95	1 325 124,90		0,10	
202	432 638,76	1 325 107,22		0,10	
201	432 585,08	1 325 064,75		0,10	
200	432 589,29	1 325 056,19		0,10	
199	432 590,38	1 325 056,92		0,10	
198	432 593,00	1 325 053,00		0,10	
197	432 591,94	1 325 050,51		0,10	
196	432 611,08	1 325 010,77		0,10	
195	432 632,24	1 324 970,52		0,10	
194	432 668,36	1 324 894,65		0,10	
193	432 692,88	1 324 850,38		0,10	
192	432 720,18	1 324 839,52		0,10	
191	432 730,40	1 324 822,63		0,10	
190	432 735,44	1 324 811,84		0,10	
189	432 775,77	1 324 830,04		0,10	
188	432 804,78	1 324 846,06		0,10	
187	432 818,53	1 324 821,72		0,10	
186	432 830,65	1 324 828,12		0,10	
185	432 870,41	1 324 756,25		0,10	
184	432 893,56	1 324 768,49		0,10	
183	432 887,35	1 324 779,97		0,10	
182	432 882,26	1 324 790,26		0,10	
181	432 879,79	1 324 789,04	0,10		
180	432 878,02	1 324 792,62	0,10		
179	432 880,49	1 324 793,84	0,10		
178	432 876,12	1 324 802,69	0,10		
177	432 874,07	1 324 801,67	0,10		
176	432 872,29	1 324 805,26	0,10		
175	432 874,34	1 324 806,27	0,10		
174	432 869,79	1 324 815,50	0,10		
173	432 867,21	1 324 814,24	0,10		
172	432 865,43	1 324 817,84	0,10		
171	432 868,00	1 324 819,11	0,10		

## Раздел 2

Сведения о местоположении границ объекта					
1	2	3	4	5	6
170	432 863,57	1 324 828,07		0,10	
169	432 861,47	1 324 827,03		0,10	
168	432 859,70	1 324 830,62		0,10	
167	432 861,80	1 324 831,65		0,10	
166	432 857,25	1 324 840,86		0,10	
165	432 854,81	1 324 839,66		0,10	
164	432 853,04	1 324 843,24		0,10	
163	432 855,47	1 324 844,45		0,10	
162	432 850,82	1 324 853,86		0,10	
161	432 848,17	1 324 852,55		0,10	
160	432 846,40	1 324 856,13		0,10	
159	432 849,05	1 324 857,44		0,10	
158	432 844,87	1 324 865,88		0,10	
157	432 877,09	1 324 881,01		0,10	
156	432 878,79	1 324 877,39		0,10	
155	432 850,27	1 324 864,00		0,10	
154	432 872,46	1 324 819,11		0,10	
153	432 913,93	1 324 839,84		0,10	
152	432 906,32	1 324 855,01		0,10	
151	432 909,90	1 324 856,80		0,10	
150	432 917,51	1 324 841,63		0,10	
149	432 931,12	1 324 848,46		0,10	
148	432 923,72	1 324 863,54		0,10	
147	432 927,31	1 324 865,31		0,10	
146	432 934,70	1 324 850,26		0,10	
145	432 953,61	1 324 859,75		0,10	
144	432 944,28	1 324 879,52		0,10	
143	432 926,42	1 324 912,29		0,10	
142	432 940,46	1 324 919,02		0,10	
141	432 937,15	1 324 925,53		0,10	
140	432 940,71	1 324 927,34		0,10	
139	432 944,07	1 324 920,75		0,10	
138	432 954,18	1 324 925,60		0,10	
137	432 950,64	1 324 932,39		0,10	
136	432 954,18	1 324 934,24		0,10	
135	432 957,79	1 324 927,33		0,10	
134	432 973,20	1 324 934,71		0,10	
133	432 963,70	1 324 938,57		0,10	
132	432 968,33	1 324 941,02		0,10	
131	432 978,08	1 324 937,05		0,10	
130	432 979,63	1 324 937,79		0,10	
129	432 981,36	1 324 934,18		0,10	
128	432 969,66	1 324 928,58		0,10	
127	432 974,92	1 324 918,65		0,10	
126	432 971,39	1 324 916,78		0,10	
125	432 966,05	1 324 926,85		0,10	
124	432 931,95	1 324 910,51		0,10	
123	432 935,38	1 324 904,20		0,10	
122	432 959,08	1 324 916,11		0,10	
121	432 960,90	1 324 912,52		0,10	
120	432 947,72	1 324 905,93		0,10	
119	432 947,87	1 324 905,63		0,10	
118	432 944,30	1 324 903,83		0,10	
117	432 944,15	1 324 904,13		0,10	
116	432 937,30	1 324 900,69		0,10	
			Аналитический метод		—

## Раздел 2

Сведения о местоположении границ объекта					
1	2	3	4	5	6
115	432 947,85	1 324 881,33	Аналитический метод	0,10	—
114	432 958,90	1 324 857,93		0,10	
113	432 947,32	1 324 852,12		0,10	
112	432 950,52	1 324 844,69		0,10	
111	432 951,98	1 324 845,28		0,10	
110	432 954,22	1 324 844,99		0,10	
109	432 958,57	1 324 844,07		0,10	
108	432 968,68	1 324 841,27		0,10	
107	432 983,06	1 324 837,80		0,10	
106	432 994,15	1 324 835,80		0,10	
105	433 010,48	1 324 832,37		0,10	
104	433 013,68	1 324 830,47		0,10	
103	433 016,02	1 324 827,31		0,10	
102	433 019,76	1 324 821,53		0,10	
101	433 016,40	1 324 819,36		0,10	
100	433 012,73	1 324 825,03		0,10	
99	433 010,95	1 324 827,44		0,10	
98	433 009,01	1 324 828,60		0,10	
97	432 993,39	1 324 831,88		0,10	
96	432 982,23	1 324 833,89		0,10	
95	432 967,68	1 324 837,39		0,10	
94	432 957,62	1 324 840,18		0,10	
93	432 953,55	1 324 841,05		0,10	
92	432 952,50	1 324 841,18		0,10	
91	432 951,25	1 324 840,61		0,10	
90	432 949,74	1 324 843,78		0,10	
89	432 936,89	1 324 837,46		0,10	
88	432 936,00	1 324 839,29		0,10	
87	432 938,63	1 324 840,58		0,10	
86	432 939,64	1 324 848,25		0,10	
85	432 920,50	1 324 838,66		0,10	
84	432 924,03	1 324 831,42		0,10	
83	432 920,43	1 324 829,67		0,10	
82	432 916,93	1 324 836,87		0,10	
81	432 874,26	1 324 815,46		0,10	
80	432 890,90	1 324 781,81		0,10	
79	432 897,12	1 324 770,32		0,10	
78	432 901,98	1 324 760,85		0,10	
77	432 908,17	1 324 764,06		0,10	
76	432 923,81	1 324 744,54		0,10	
75	432 942,37	1 324 753,16		0,10	
74	432 929,29	1 324 778,05		0,10	
73	432 981,71	1 324 802,39		0,10	
72	433 016,25	1 324 734,81		0,10	
71	433 012,69	1 324 732,99		0,10	
70	433 012,42	1 324 733,52		0,10	
69	433 009,99	1 324 732,28		0,10	
68	433 008,17	1 324 735,84	0,10		
67	433 010,60	1 324 737,08	0,10		
66	433 009,85	1 324 738,54	0,10		
65	433 007,37	1 324 737,27	0,10		
64	433 005,55	1 324 740,83	0,10		
63	433 008,03	1 324 742,10	0,10		
62	432 998,10	1 324 761,53	0,10		
61	432 996,27	1 324 760,60	0,10		

## Раздел 2

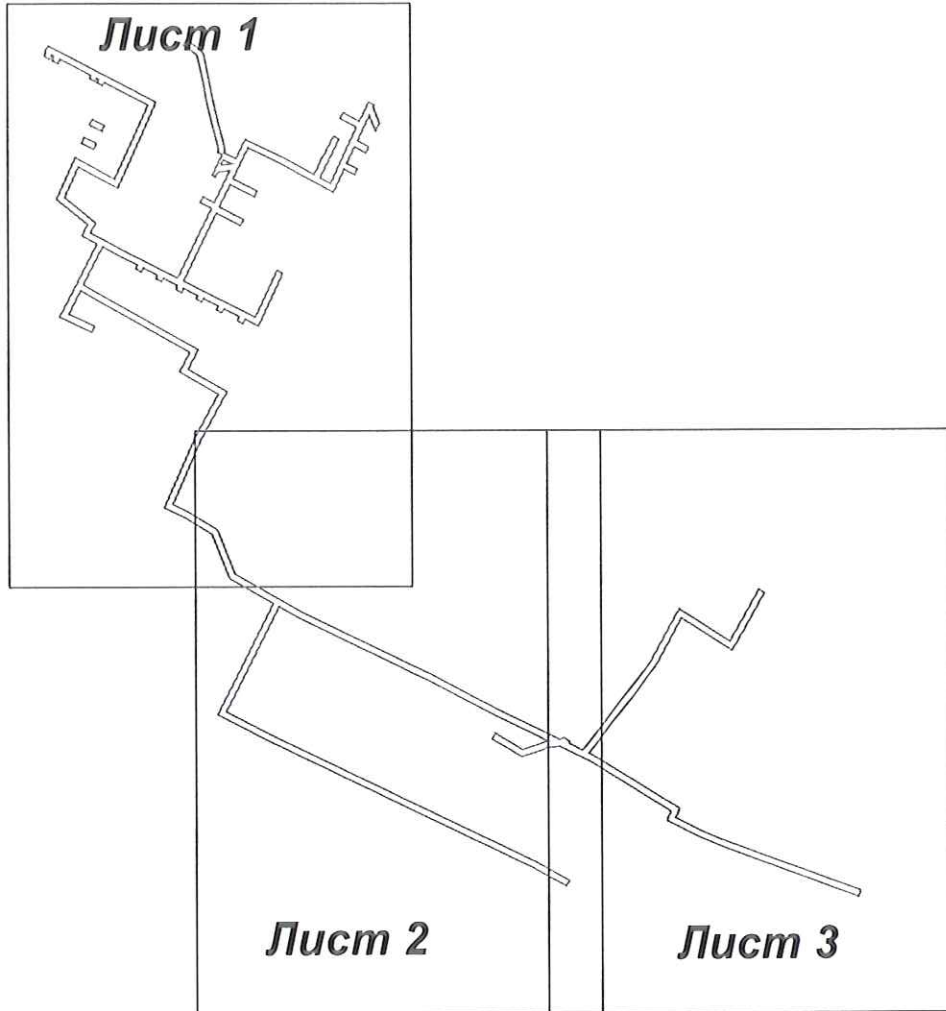
Сведения о местоположении границ объекта					
1	2	3	4	5	6
60	432 994,45	1 324 764,16	Аналитический метод	0,10	—
59	432 996,28	1 324 765,10		0,10	
58	432 995,61	1 324 766,40		0,10	
57	432 993,67	1 324 765,41		0,10	
56	432 991,85	1 324 768,97		0,10	
55	432 993,79	1 324 769,96		0,10	
54	432 979,90	1 324 797,14		0,10	
53	432 934,78	1 324 776,19		0,10	
52	432 947,86	1 324 751,30		0,10	
51	432 922,65	1 324 739,59		0,10	
50	432 907,10	1 324 759,00		0,10	
49	432 900,26	1 324 755,45		0,10	
48	432 895,44	1 324 764,92		0,10	
47	432 850,69	1 324 741,32		0,10	
46	432 841,43	1 324 761,43		0,10	
45	432 845,01	1 324 763,23		0,10	
44	432 852,56	1 324 746,83		0,10	
43	432 866,87	1 324 754,38		0,10	
42	432 829,05	1 324 822,75		0,10	
41	432 816,96	1 324 816,37		0,10	
40	432 803,24	1 324 840,64		0,10	
39	432 777,57	1 324 826,46		0,10	
38	432 733,49	1 324 806,57		0,10	
37	432 726,87	1 324 820,74		0,10	
36	432 717,45	1 324 836,30		0,10	
35	432 690,07	1 324 847,19		0,10	
34	432 675,01	1 324 874,39		0,10	
33	432 607,40	1 324 839,35		0,10	
32	432 592,94	1 324 868,23		0,10	
31	432 512,47	1 325 035,25		0,10	
30	432 501,58	1 325 054,12		0,10	
29	432 505,04	1 325 056,12		0,10	
28	432 516,01	1 325 037,12		0,10	
27	432 596,54	1 324 869,99		0,10	
26	432 609,16	1 324 844,77		0,10	
25	432 673,07	1 324 877,89		0,10	
24	432 664,80	1 324 892,82		0,10	
23	432 628,67	1 324 968,72		0,10	
22	432 607,51	1 325 008,97		0,10	
21	432 590,76	1 325 043,75		0,10	
20	432 590,57	1 325 042,01		0,10	
19	432 589,23	1 325 039,11	0,10		
18	432 585,62	1 325 027,55	0,10		
17	432 585,85	1 325 026,84	0,10		
16	432 589,67	1 325 021,03	0,10		
15	432 595,67	1 325 010,51	0,10		
14	432 592,20	1 325 008,53	0,10		
13	432 586,26	1 325 018,94	0,10		
12	432 582,22	1 325 025,08	0,10		
11	432 581,40	1 325 027,54	0,10		
10	432 585,47	1 325 040,53	0,10		
9	432 586,67	1 325 043,10	0,10		
8	432 587,20	1 325 048,11	0,10		
7	432 587,66	1 325 050,19	0,10		
6	432 578,58	1 325 069,03	0,10		

Раздел 2

Сведения о местоположении границ объекта					
1	2	3	4	5	6
5	432 547,39	1 325 119,67	Аналитический метод	0,10	—
4	432 541,62	1 325 117,07		0,10	
3	432 531,64	1 325 136,92		0,10	
2	432 523,85	1 325 156,18		0,10	
1	432 494,54	1 325 235,84		0,10	
Вырез 1 из 1					
217	432 946,32	1 324 844,33	Аналитический метод	0,10	—
218	432 943,90	1 324 849,95		0,10	
219	432 942,94	1 324 842,68		0,10	
217	432 946,32	1 324 844,33		0,10	
220	432 953,04	1 324 763,23	Аналитический метод	0,10	—
221	432 956,68	1 324 755,39		0,10	
222	432 960,31	1 324 757,08		0,10	
223	432 956,67	1 324 764,92		0,10	
220	432 953,04	1 324 763,23	Аналитический метод	0,10	—
224	432 963,88	1 324 768,47		0,10	
225	432 967,60	1 324 760,46		0,10	
226	432 971,23	1 324 762,15		0,10	
227	432 967,51	1 324 770,16		0,10	
224	432 963,88	1 324 768,47	0,10		
3. Сведения о характерных точках части (частей) границы объекта					
1	2	3	4	5	6
—	—	—	—	—	—







Раздел 4  
План границ объекта



Масштаб 1:3 000

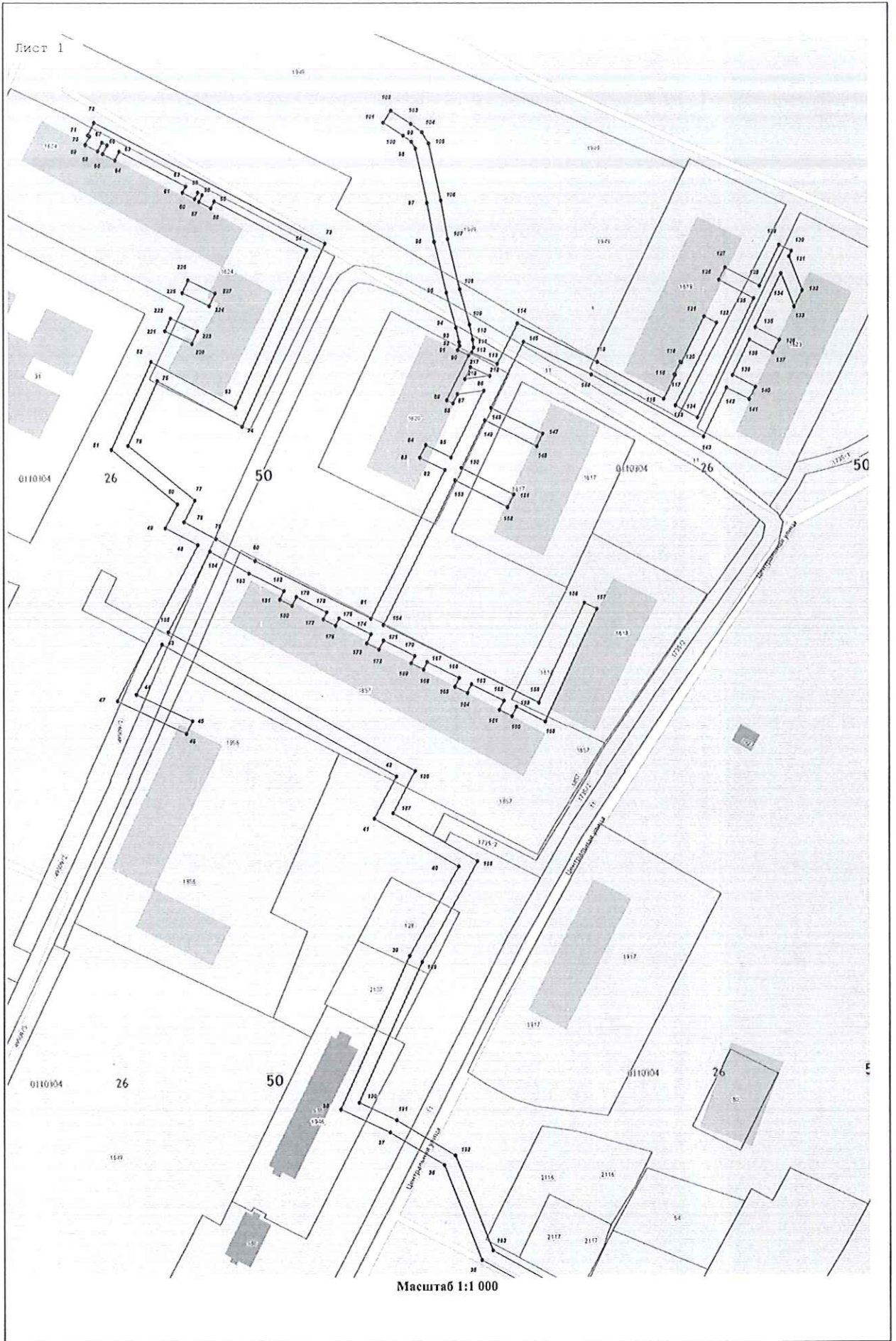
Используемые условные знаки и обозначения:

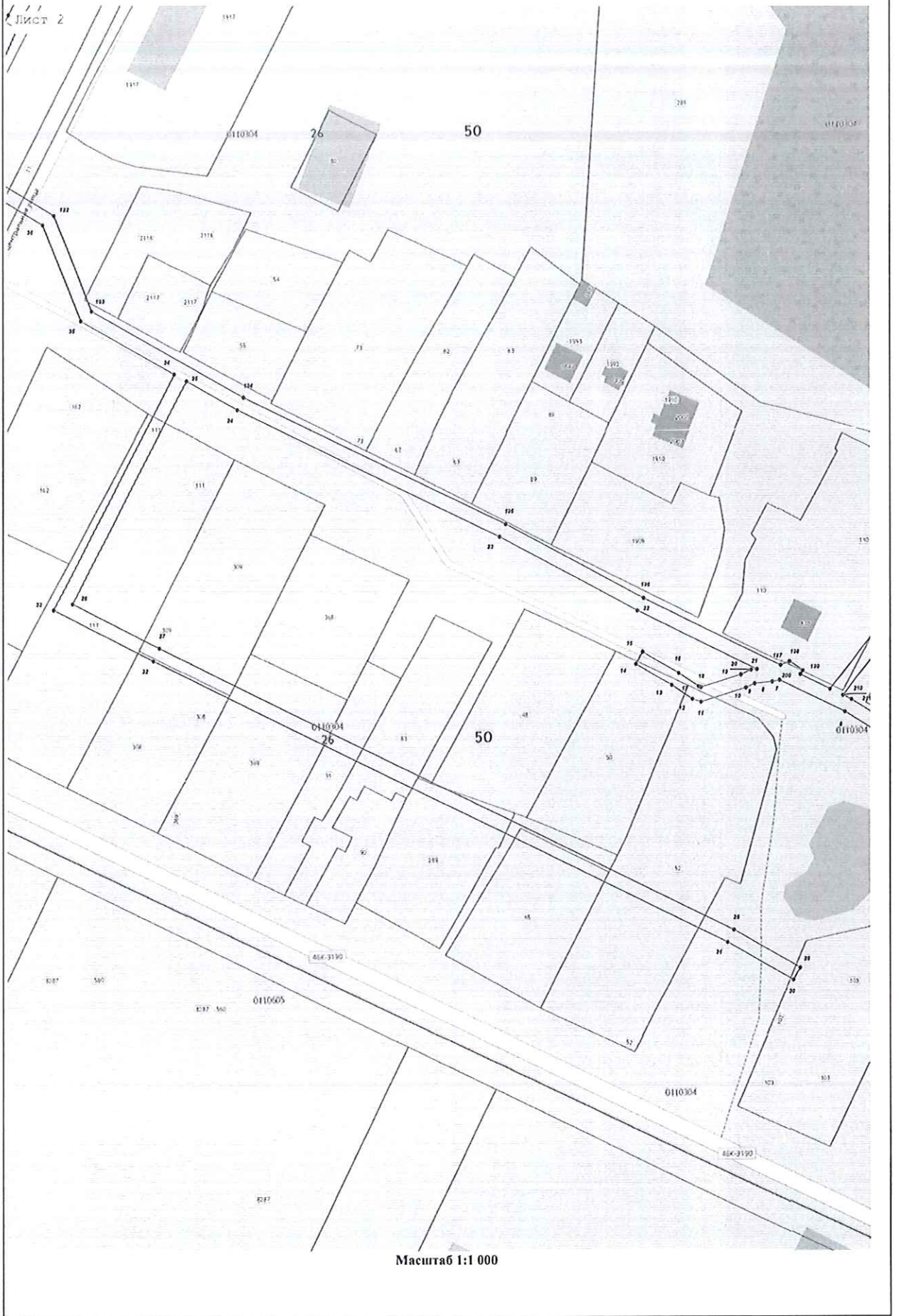
-  - характерная точка границы зоны
-  - граница зоны
-  - граница земельного участка по сведениям ЕГРН
-  - граница кадастрового квартала по сведениям ЕГРН

Подпись \_\_\_\_\_ Дата « 20 » \_\_\_\_\_ ноября 20 20 г.

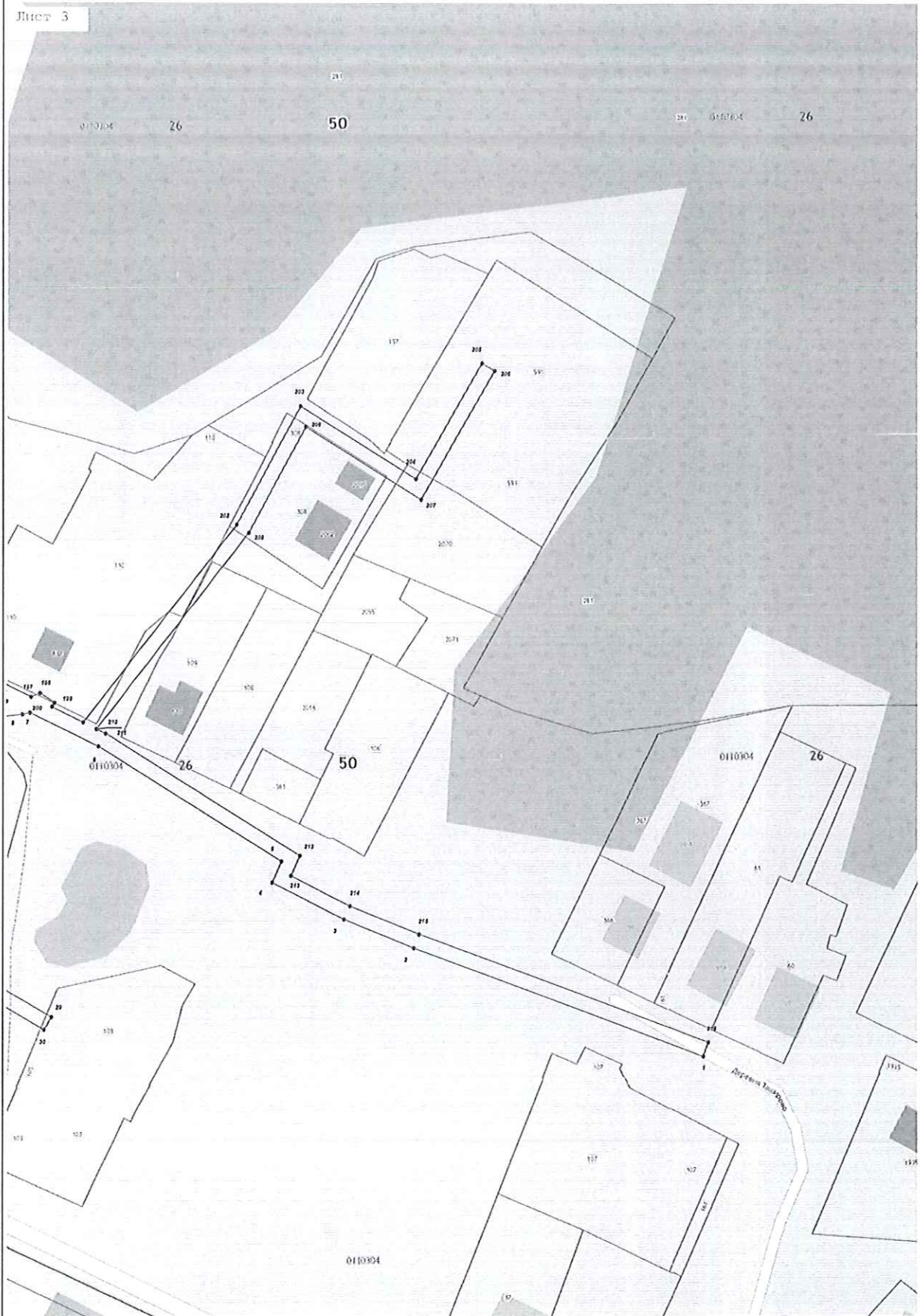


Место для оттиска печати (при наличии) лица, составившего описание местоположения границ объекта





Масштаб 1:1 000



Масштаб 1:1 000