



АДМИНИСТРАЦИЯ
НАРО-ФОМИНСКОГО ГОРОДСКОГО ОКРУГА
МОСКОВСКОЙ ОБЛАСТИ

ПОСТАНОВЛЕНИЕ

от 20.01.2021 № 113

г. Наро-Фоминск

Об установлении публичного сервитута в порядке главы V.7. Земельного кодекса Российской Федерации в пользу АО «Мособлгаз»

В соответствии с Земельным кодексом Российской Федерации, Законом Московской области № 23/96-ОЗ «О регулировании земельных отношений в Московской области», руководствуясь Уставом муниципального образования Наро-Фоминский городской округ Московской области, учитывая ходатайство АО «Мособлгаз»,

ПОСТАНОВЛЯЮ:

1. Установить публичный сервитут на срок 588 месяцев в отношении земель, государственная собственность на которые не разграничена и земельных участков, согласно Приложению № 1 к настоящему постановлению, в пользу АО «Мособлгаз», в целях Оформления публичного сервитута юридическим лицом, право собственности, право хозяйственного ведения или право оперативного управления которого, на сооружения местного значения, возникло до 01.09.2018 и у которого отсутствуют права на земельный участок, в границах в соответствии с приложением № 2 к настоящему постановлению. Срок, в течение которого в соответствии с расчетом заявителя использование земельного участка (его части) и (или) расположенного на нем объекта недвижимости в соответствии с их разрешенным использованием будет в соответствии с подпунктом 4 пункта 1 статьи 39.41 Земельного кодекса Российской Федерации невозможно или существенно затруднено (при возникновении таких обстоятельств) определяется планами капитального и (или) текущего ремонта, утверждаемыми АО «Мособлгаз» ежегодно, но не более трех месяцев в отношении земельных участков, предназначенных для жилищного строительства (в том числе индивидуального жилищного строительства), ведения личного подсобного хозяйства, садоводства, огородничества, или одного года в отношении иных земельных участков. Порядок установления зон с особыми условиями использования территорий и содержание ограничений прав на земельные участки в границах таких зон установлены постановлением Правительства Российской Федерации от 20.11.2000 № 878 «Об утверждении Правил охраны газораспределительных сетей». Порядок расчета и внесения платы за публичный сервитут не устанавливается. График проведения работ при осуществлении эксплуатации газораспределительной сети г. Верей ул. Дорохова, ул. Спортивная, ул. Верхняя, ул. 1-я Набережная, Огородный пер., ул. Ефремова, ул. Дороховское шоссе (кадастровый номер 50:26:0050701:220) определяется согласно Стандарту организации СТО МОГ 9.4-003-2018 «Сети газораспределения и газопотребления», утвержденного приказом АО «Мособлгаз» от 27.09.2018 № 511, разработанного в соответствии с Федеральным законом от 21.07.1997 № 116-ФЗ «О промышленной безопасности опасных производственных объектов», а также техническим регламентом «О безопасности сетей газораспределения и газопотребления», утвержденным постановлением Правительства Российской Федерации от 29.10.2010 № 870.

АО «Мособлгаз» привести земли, земельные участки, указанные в п. 1 настоящего постановления, в состояние, пригодное для использования в соответствии с видом разрешенного использования, в срок не позднее, чем 3 (три) месяца после завершения деятельности, для осуществления которой установлен публичный сервитут.

2. Администрации в течение 5 рабочих дней направить копию настоящего Постановления в Управление Федеральной службы государственной регистрации, кадастра и картографии по Московской области для внесения сведений об установлении публичного сервитута в отношении земельных участков, указанных в пункте 1 настоящего Постановления, в Единый государственный реестр недвижимости.

3. Администрации в течение 5 рабочих дней опубликовать настоящее Постановление (без приложений) в периодическом печатном издании газете «Основа» и разместить на официальном информационном сайте администрации - <http://nfreg.ru/>. Комитету по управлению имуществом Администрации Наро-Фоминского городского округа в течение 5 рабочих дней направить копию настоящего Постановления правообладателям земельных участков, в отношении которых принято решение об установлении публичного сервитута.

4. Комитету по управлению имуществом Администрации Наро-Фоминского городского округа в течение 5 рабочих дней направить обладателю публичного сервитута копию настоящего Постановления, сведения о лицах, являющихся правообладателями земельных участков, сведения о лицах, подавших заявления об учете их прав (обременений прав) на земельные участки, способах связи с ними, копии документов, подтверждающих права указанных лиц на земельные участки.

5. Контроль за выполнением настоящего Постановления возложить на Заместителя Главы Администрации Наро-Фоминского городского округа Янковского М.Р.

**Глава
Наро-Фоминского
городского округа**



Р.Л. Шамиз

Приложение № 1
к постановлению Администрации Наро-Фоминского
городского округа Московской области
от 20.01.2021 № 113

№ п/п	Кадастровый номер	Адрес
1	50:26:0000000:52664	Московская область, Наро-Фоминский район, г.Верея, ул.2-я Набережная, уч.43/5
2	50:26:0050601:4	обл. Московская, р-н Наро-Фоминский, г. Верея, ул. 2-ая Набережная, уч-к 9
3	50:26:0050601:36	обл. Московская, р-н Наро-Фоминский, г. Верея, ул. 2-ая Набережная, дом 8
4	50:26:0050601:117	обл. Московская, р-н Наро-Фоминский, г. Верея, ул. 2-ая Набережная, уч-к 22
5	50:26:0050601:160	Московская область, Наро-Фоминский район, г. Верея, ул. 2-я Набережная, уч. 24
6	50:26:0050601:488	Московская область, Наро-Фоминский район, г. Верея, ул. 1-ая Набережная, уч-к № 3/1
7	50:26:0050601:530	Московская область, Наро-Фоминский муниципальный район, городское поселение Верея, г. Верея, ул. 2-я Набережная, уч. 10
8	50:26:0050601:539	Московская область, р-н Наро-Фоминский, г Верея, ул Верхняя
9	50:26:0050601:546	Московская область, г Верея, ул Набережная 2-я, уч 14, Российская Федерация, Наро - Фоминский городской округ
10	50:26:0050701:5	обл. Московская, р-н Наро-Фоминский, г. Верея, ул. 1-ая Набережная, уч-к 35
11	50:26:0050701:26	обл. Московская, р-н Наро-Фоминский, г. Верея, ул. 1-ая Набережная, уч-к 41
12	50:26:0050701:34	обл. Московская, р-н Наро-Фоминский, г. Верея, ул. 1-ая Набережная, дом 1
13	50:26:0050701:58	обл. Московская, р-н Наро-Фоминский, г. Верея, ул. 1-я Набережная, уч-к 2
14	50:26:0050701:75	обл. Московская, р-н Наро-Фоминский, г. Верея, ул. 1-я Набережная, уч-к 42
15	50:26:0050701:241	Московская область, Наро-Фоминский район, г. Верея, ул. Огородная, уч. 16/15
16	50:26:0050702:11	обл. Московская, р-н Наро-Фоминский, г. Верея, ул. Дорохова, уч-к 2
17	50:26:0050702:12	обл. Московская, р-н Наро-Фоминский, г. Верея, ул. 1-ая Набережная, уч-к 15
18	50:26:0050702:17	обл. Московская, р-н Наро-Фоминский, г. Верея, ул. Огородная, уч-к 7/11
19	50:26:0050702:23	обл. Московская, р-н Наро-Фоминский, г. Верея, пер. Огородный, уч-к 11
20	50:26:0050702:25	обл. Московская, р-н Наро-Фоминский, г. Верея, ул. Огородная, уч-к 1/20
21	50:26:0050702:85	обл. Московская, р-н Наро-Фоминский, г. Верея, ул. Огородная, дом 3
22	50:26:0050702:88	обл. Московская, р-н Наро-Фоминский, г. Верея, ул. Огородная, уч-к 5
23	50:26:0050702:91	обл. Московская, р-н Наро-Фоминский, г. Верея, пер. Огородный, уч-к 5
24	50:26:0050702:96	обл. Московская, р-н Наро-Фоминский, г/пос Верея г. Верея, ул. Народная, уч-к 22
25	50:26:0050702:318	Московская область, Наро-Фоминский район, г. Верея, ул.

		Огородная, дом № 6
26	50:26:0050702:321	Московская область, Наро-Фоминский район, городское поселение Верея, г. Верея, ул. Дорохова
27	50:26:0050702:365	Московская область, Наро-Фоминский район, городское поселение Верея, г. Верея, ул. Народная
28	50:26:0050702:391	Московская область, Наро-Фоминский муниципальный район, г.п. Верея, г. Верея, ул. Генерала Ефремова, з/у 39
29	50:26:0050702:403	Московская область, р-н Наро-Фоминский, г Верея, ул Дорохова, Российская Федерация
30	50:26:0050702:405	Российская Федерация, Московская область, Наро-Фоминский городской округ, город Верея, переулок Огородный, 9
31	50:26:0050902:108	Московская область, Наро-Фоминский район, Наро-Фоминское лесничество, Верейское участковое лесничество, квартал 69
32	50:26:0050902:202	Московская область, Наро-Фоминский муниципальный район, городское поселение Верея, г. Верея, Дороховское шоссе, з/у 8
33	50:26:0050902:208	Московская область, Наро-Фоминский район, г/п Верея, г Верея, ш Дороховское, уч 8
34	50:26:0050902:209	Московская область, р-н Наро-Фоминский, г Верея, ш Дороховское, Наро-Фоминский городской округ, з/у 6

ОПИСАНИЕ МЕСТОПОЛОЖЕНИЯ ГРАНИЦ

Зона публичного сервитута объекта «Газораспределительная сеть г. Верея ул. Дорохова, ул. Спортивная, ул. Верхняя, ул. 1-я Набережная, 2-я Набережная, Огородный пер., ул. Ефремова, ул. Дороховское шоссе», кадастровый номер 50:26:0050701:220

(наименование объекта, местоположение границ которого описано (далее - объект))

Раздел 1

Сведения об объекте		
№ п/п	Характеристики объекта	Описание характеристик
1	2	3
1	Местоположение объекта	Московская область, Наро-Фоминский городской округ, г. Верея
2	Площадь объекта ± величина погрешности определения площади (P ± ΔP)	28 146 м ² ± 59 м ²
3	Иные характеристики объекта	Вид объекта реестра границ: Зона с особыми условиями использования территории Содержание ограничений использования объектов недвижимости в пределах зоны или территории: Публичный сервитут, для целей размещения линейных объектов системы газоснабжения, их неотъемлемых технологических частей. Срок установления 49 лет.

Раздел 2

Сведения о местоположении границ объекта

1. Система координат МСК 50, зона 1

2. Сведения о характерных точках границ объекта

Обозначение характерных точек границ	Координаты, м		Метод определения координат характерной точки	Средняя квадратическая погрешность положения характерной точки (Мт), м	Описание обозначения точки на местности (при наличии)
	X	Y			
1	2	3	4	5	6
1	423 077,69	1 295 505,73	Аналитический метод	0,10	—
262	423 059,58	1 295 459,96		0,10	
261	423 062,21	1 295 399,01		0,10	
260	423 070,80	1 295 333,76		0,10	
259	423 068,36	1 295 333,53		0,10	
258	423 068,55	1 295 329,54		0,10	
257	423 069,45	1 295 329,62		0,10	
256	423 082,91	1 295 241,78		0,10	
255	423 086,86	1 295 242,38		0,10	
254	423 073,43	1 295 330,03		0,10	
253	423 140,02	1 295 336,22		0,10	
252	423 226,87	1 295 343,57		0,10	
251	423 329,69	1 295 351,98		0,10	
250	423 372,13	1 295 355,12		0,10	
249	423 407,15	1 295 357,90		0,10	
248	423 543,22	1 295 368,73		0,10	
247	423 616,22	1 295 374,74		0,10	
246	423 682,31	1 295 379,68		0,10	
245	423 688,98	1 295 333,21		0,10	
244	423 687,35	1 295 288,14		0,10	
243	423 680,76	1 295 279,67		0,10	
242	423 682,28	1 295 278,57		0,10	
241	423 661,70	1 295 254,26		0,10	
240	423 632,32	1 295 217,65		0,10	
239	423 611,81	1 295 235,20		0,10	
238	423 476,29	1 295 224,83		0,10	
237	423 476,46	1 295 220,82		0,10	
236	423 610,47	1 295 231,08		0,10	
235	423 629,81	1 295 214,52		0,10	
234	423 609,63	1 295 189,57		0,10	
233	423 541,09	1 295 103,36		0,10	
232	423 533,59	1 295 106,14		0,10	
231	423 487,02	1 295 111,50	0,10		
230	423 433,27	1 295 112,99	0,10		
229	423 412,07	1 295 105,52	0,10		
228	423 409,14	1 295 113,03	0,10		
227	423 423,87	1 295 119,45	0,10		
226	423 418,74	1 295 134,43	0,10		
225	423 427,63	1 295 137,42	0,10		
224	423 433,41	1 295 120,31	0,10		
223	423 465,07	1 295 121,39	0,10		
222	423 464,93	1 295 125,39	0,10		
221	423 436,25	1 295 124,41	0,10		
220	423 430,13	1 295 142,48	0,10		
219	423 411,70	1 295 195,52	0,10		
218	423 407,92	1 295 194,21	0,10		
217	423 426,32	1 295 141,20	0,10		

Раздел 2

Сведения о местоположении границ объекта					
1	2	3	4	5	6
216	423 417,44	1 295 138,22	Аналитический метод	0,10	—
215	423 392,03	1 295 212,42		0,10	
214	423 249,56	1 295 197,71		0,10	
213	423 249,97	1 295 193,73		0,10	
212	423 389,28	1 295 208,11		0,10	
211	423 418,89	1 295 121,64		0,10	
210	423 404,01	1 295 115,17		0,10	
209	423 408,29	1 295 104,19		0,10	
208	423 364,04	1 295 088,60		0,10	
207	423 304,77	1 295 071,37		0,10	
206	423 232,55	1 295 045,24		0,10	
205	423 221,18	1 295 083,24		0,10	
204	423 177,90	1 295 206,90		0,10	
203	423 174,12	1 295 205,57		0,10	
202	423 217,37	1 295 082,00		0,10	
201	423 228,80	1 295 043,87		0,10	
200	423 228,11	1 295 043,63		0,10	
199	423 229,48	1 295 039,87		0,10	
198	423 234,01	1 295 041,52		0,10	
197	423 244,76	1 295 013,37		0,10	
196	423 251,69	1 294 993,25		0,10	
195	423 255,47	1 294 994,55		0,10	
194	423 248,52	1 295 014,74		0,10	
193	423 237,77	1 295 042,88		0,10	
192	423 306,01	1 295 067,57		0,10	
191	423 365,26	1 295 084,79		0,10	
190	423 433,90	1 295 108,97		0,10	
189	423 486,74	1 295 107,51		0,10	
188	423 532,65	1 295 102,22		0,10	
187	423 538,48	1 295 100,06		0,10	
186	423 528,06	1 295 086,92		0,10	
185	423 515,38	1 295 088,49		0,10	
184	423 514,89	1 295 084,52		0,10	
183	423 525,15	1 295 083,25		0,10	
182	423 478,60	1 295 026,48		0,10	
181	423 440,04	1 294 980,06		0,10	
180	423 409,19	1 294 943,34		0,10	
179	423 407,91	1 294 942,18		0,10	
178	423 392,24	1 294 931,62		0,10	
177	423 287,62	1 294 903,18		0,10	
176	423 242,21	1 294 877,86		0,10	
175	423 214,24	1 294 861,07		0,10	
174	423 203,71	1 294 863,36	0,10		
173	423 189,04	1 294 896,50	0,10		
172	423 174,42	1 294 939,76	0,10		
171	423 155,34	1 294 998,24	0,10		
170	423 133,42	1 295 067,61	0,10		
169	423 122,24	1 295 108,73	0,10		
168	423 103,12	1 295 176,17	0,10		
167	423 099,27	1 295 175,08	0,10		
166	423 118,39	1 295 107,66	0,10		
165	423 129,58	1 295 066,48	0,10		
164	423 151,53	1 294 997,01	0,10		
163	423 170,62	1 294 938,50	0,10		
162	423 185,31	1 294 895,05	0,10		

Раздел 2

Сведения о местоположении границ объекта					
1	2	3	4	5	6
161	423 200,87	1 294 859,88		0,10	
160	423 214,94	1 294 856,82		0,10	
159	423 232,48	1 294 867,36		0,10	
158	423 236,32	1 294 860,83		0,10	
157	423 204,40	1 294 840,70		0,10	
156	423 244,79	1 294 747,74		0,10	
155	423 273,96	1 294 707,36		0,10	
154	423 345,37	1 294 605,19		0,10	
153	423 415,65	1 294 512,01		0,10	
152	423 426,30	1 294 499,34		0,10	
151	423 429,36	1 294 501,91		0,10	
150	423 418,78	1 294 514,50		0,10	
149	423 376,67	1 294 570,34		0,10	
148	423 412,56	1 294 587,36		0,10	
147	423 442,93	1 294 600,18		0,10	
146	423 455,96	1 294 608,54		0,10	
145	423 513,16	1 294 527,27		0,10	
144	423 516,43	1 294 529,57		0,10	
143	423 459,35	1 294 610,68		0,10	
142	423 468,79	1 294 616,71		0,10	
141	423 387,55	1 294 734,38		0,10	
140	423 335,50	1 294 811,09		0,10	
139	423 332,19	1 294 808,85		0,10	
138	423 384,25	1 294 732,12		0,10	
137	423 463,15	1 294 617,85		0,10	
136	423 457,00	1 294 614,02		0,10	
135	423 454,14	1 294 612,01		0,10	
134	423 404,78	1 294 686,31		0,10	
133	423 363,23	1 294 746,78		0,10	
132	423 324,85	1 294 805,88		0,10	
131	423 321,50	1 294 803,71		0,10	
130	423 359,90	1 294 744,56		0,10	
129	423 401,47	1 294 684,07		0,10	
128	423 450,74	1 294 609,92		0,10	
127	423 441,06	1 294 603,73		0,10	
126	423 410,92	1 294 591,01		0,10	
125	423 374,21	1 294 573,60		0,10	
124	423 348,61	1 294 607,54		0,10	
123	423 277,22	1 294 709,67		0,10	
122	423 248,29	1 294 749,73		0,10	
121	423 209,43	1 294 839,15		0,10	
120	423 241,74	1 294 859,51		0,10	
119	423 235,91	1 294 869,41		0,10	
118	423 244,22	1 294 874,40		0,10	
117	423 289,14	1 294 899,45		0,10	
116	423 393,92	1 294 927,94		0,10	
115	423 409,15	1 294 938,19		0,10	
114	423 414,44	1 294 933,83		0,10	
113	423 448,60	1 294 835,46		0,10	
112	423 432,52	1 294 835,36		0,10	
111	423 400,36	1 294 837,21		0,10	
110	423 373,50	1 294 835,54		0,10	
109	423 373,62	1 294 831,54		0,10	
108	423 400,36	1 294 833,20		0,10	
107	423 432,41	1 294 831,36		0,10	
			Аналитический метод	—	

Раздел 2

Сведения о местоположении границ объекта					
1	2	3	4	5	6
106	423 449,99	1 294 831,46		0,10	
105	423 450,75	1 294 829,27		0,10	
104	423 454,17	1 294 829,27		0,10	
103	423 454,17	1 294 829,62		0,10	
102	423 492,97	1 294 825,82		0,10	
101	423 550,83	1 294 817,04		0,10	
100	423 673,73	1 294 802,74		0,10	
99	423 663,02	1 294 751,46		0,10	
98	423 640,23	1 294 701,48		0,10	
97	423 629,90	1 294 686,95		0,10	
96	423 610,35	1 294 671,10		0,10	
95	423 588,13	1 294 660,48		0,10	
94	423 552,31	1 294 644,55		0,10	
93	423 553,94	1 294 640,89		0,10	
92	423 589,80	1 294 656,85		0,10	
91	423 612,50	1 294 667,70		0,10	
90	423 632,85	1 294 684,19		0,10	
89	423 643,72	1 294 699,47		0,10	
88	423 666,84	1 294 750,21		0,10	
87	423 677,71	1 294 802,28		0,10	
86	423 785,56	1 294 789,73		0,10	
85	423 808,75	1 294 793,57		0,10	
84	423 795,10	1 294 863,94		0,10	
83	423 781,87	1 294 940,35		0,10	
82	423 761,64	1 295 025,74		0,10	
81	423 762,63	1 295 026,27		0,10	
80	423 763,10	1 295 025,51		0,10	
79	423 766,49	1 295 027,64	Аналитический метод	0,10	—
78	423 715,96	1 295 108,14		0,10	
77	423 695,96	1 295 141,00		0,10	
76	423 664,13	1 295 191,84		0,10	
75	423 642,62	1 295 224,04		0,10	
74	423 664,78	1 295 251,71		0,10	
73	423 688,97	1 295 280,28		0,10	
72	423 687,36	1 295 281,63		0,10	
71	423 691,30	1 295 286,71		0,10	
70	423 692,99	1 295 333,42		0,10	
69	423 687,21	1 295 373,68		0,10	
68	423 764,12	1 295 378,45		0,10	
67	423 823,98	1 295 439,31		0,10	
66	423 840,81	1 295 468,83		0,10	
65	423 889,75	1 295 516,32		0,10	
64	423 946,16	1 295 576,86		0,10	
63	423 950,95	1 295 571,84		0,10	
62	423 983,10	1 295 604,69		0,10	
61	423 995,81	1 295 621,63		0,10	
60	424 010,10	1 295 610,46		0,10	
59	424 003,85	1 295 603,81		0,10	
58	424 002,51	1 295 605,06		0,10	
57	423 968,88	1 295 567,05		0,10	
56	423 971,87	1 295 564,40		0,10	
55	423 999,23	1 295 595,30		0,10	
54	424 000,36	1 295 594,24		0,10	
53	424 026,44	1 295 622,03		0,10	
52	424 062,86	1 295 665,83		0,10	

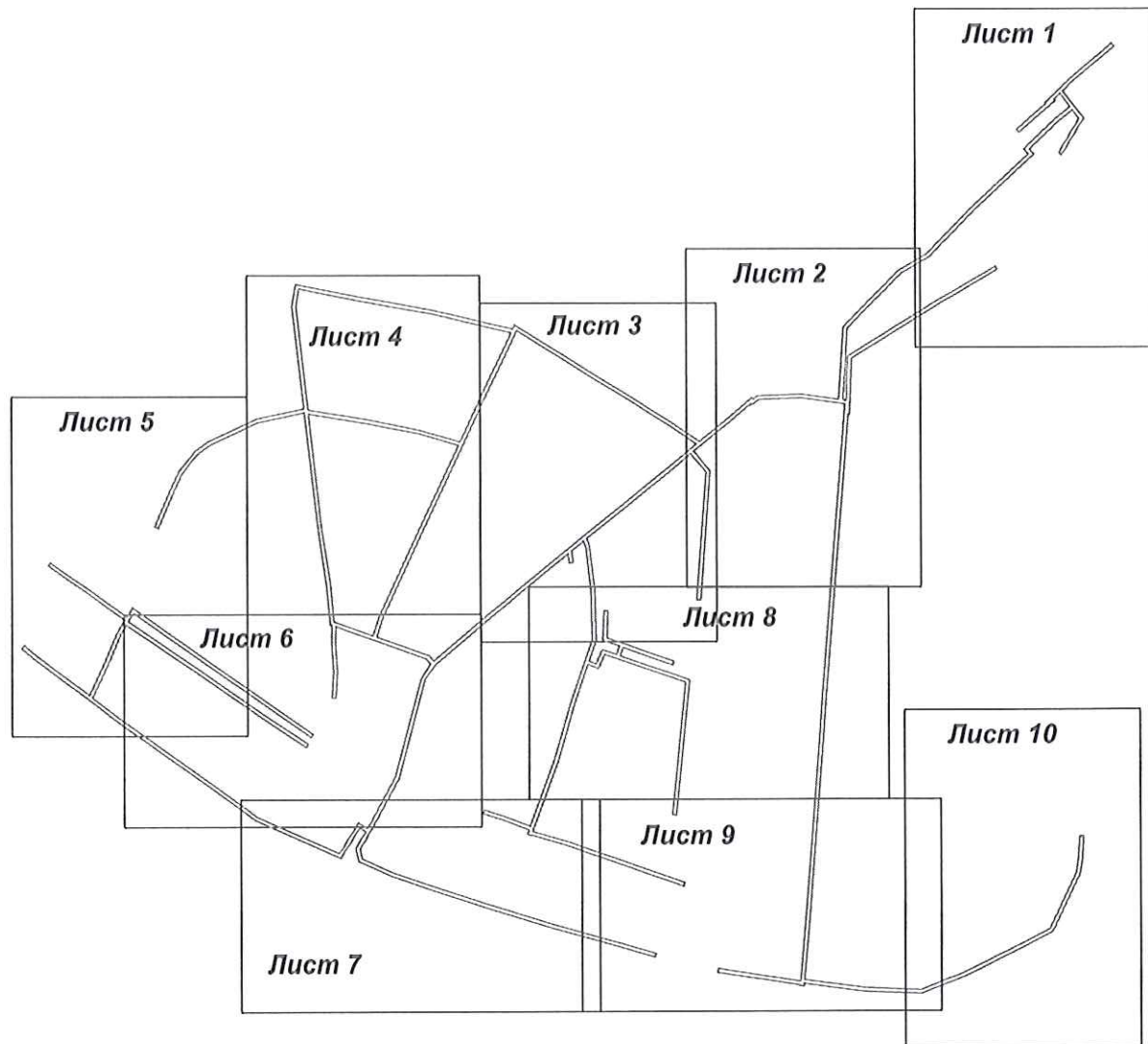
Раздел 2

Сведения о местоположении границ объекта					
1	2	3	4	5	6
51	424 059,79	1 295 668,39	Аналитический метод	0,10	—
50	424 023,45	1 295 624,68		0,10	
49	424 012,84	1 295 613,39		0,10	
48	423 995,06	1 295 627,30		0,10	
47	423 994,95	1 295 627,14		0,10	
46	423 983,78	1 295 636,00		0,10	
45	423 944,57	1 295 611,75		0,10	
44	423 947,60	1 295 608,92		0,10	
43	423 983,49	1 295 631,12		0,10	
42	423 992,55	1 295 623,94		0,10	
41	423 980,06	1 295 607,30		0,10	
40	423 950,99	1 295 577,60		0,10	
39	423 946,13	1 295 582,69		0,10	
38	423 886,89	1 295 519,12		0,10	
37	423 837,62	1 295 471,30		0,10	
36	423 820,77	1 295 441,75		0,10	
35	423 762,35	1 295 382,35		0,10	
34	423 686,64	1 295 377,65		0,10	
33	423 686,14	1 295 381,15		0,10	
32	423 733,01	1 295 383,14		0,10	
31	423 748,61	1 295 409,15		0,10	
30	423 787,88	1 295 473,42		0,10	
29	423 827,12	1 295 540,80		0,10	
28	423 823,67	1 295 542,81		0,10	
27	423 784,45	1 295 475,46		0,10	
26	423 745,18	1 295 411,22		0,10	
25	423 730,68	1 295 387,05		0,10	
24	423 671,40	1 295 384,53		0,10	
23	423 671,47	1 295 382,88		0,10	
22	423 615,90	1 295 378,73		0,10	
21	423 542,89	1 295 372,72		0,10	
20	423 406,83	1 295 361,89		0,10	
19	423 371,82	1 295 359,11	0,10		
18	423 329,37	1 295 355,97	0,10		
17	423 226,55	1 295 347,55	0,10		
16	423 139,66	1 295 340,21	0,10		
15	423 074,81	1 295 334,14	0,10		
14	423 066,20	1 295 399,36	0,10		
13	423 063,62	1 295 459,28	0,10		
12	423 081,35	1 295 504,11	0,10		
11	423 113,19	1 295 568,91	0,10		
10	423 127,93	1 295 596,70	0,10		
9	423 186,49	1 295 625,34	0,10		
8	423 201,73	1 295 627,68	0,10		
7	423 225,91	1 295 629,14	0,10		
6	423 225,79	1 295 633,14	0,10		
5	423 201,30	1 295 631,66	0,10		
4	423 185,28	1 295 629,20	0,10		
3	423 125,00	1 295 599,72	0,10		
2	423 109,63	1 295 570,73	0,10		
1	423 077,69	1 295 505,73	0,10		
Вырез 1 из 3					
263	423 655,34	1 294 926,56	Аналитический метод	0,10	—
264	423 666,81	1 294 866,99		0,10	
265	423 676,35	1 294 806,46		0,10	

Раздел 2





Сведения о местоположении границ объекта							
1	2	3	4	5	6		
266	423 785,47	1 294 793,76	Аналитический метод	0,10	—		
267	423 804,04	1 294 796,84		0,10			
268	423 791,17	1 294 863,21		0,10			
269	423 777,95	1 294 939,54		0,10			
270	423 757,94	1 295 024,01		0,10			
271	423 642,77	1 294 969,74		0,10			
263	423 655,34	1 294 926,56		0,10			
Вырез 2 из 3							
272	423 452,82	1 294 835,48	Аналитический метод	0,10	—		
273	423 453,44	1 294 833,71		0,10			
274	423 493,46	1 294 829,79		0,10			
275	423 551,36	1 294 821,01		0,10			
276	423 672,31	1 294 806,93		0,10			
277	423 662,87	1 294 866,30		0,10			
278	423 651,44	1 294 925,62		0,10			
279	423 639,11	1 294 968,01		0,10			
280	423 504,09	1 294 904,40		0,10			
281	423 457,76	1 294 882,29		0,10			
282	423 438,74	1 294 876,04		0,10			
272	423 452,82	1 294 835,48		0,10			
Вырез 3 из 3							
283	423 417,85	1 294 936,20		Аналитический метод		0,10	—
284	423 437,43	1 294 879,81	0,10				
285	423 456,27	1 294 886,01	0,10				
286	423 502,38	1 294 908,01	0,10				
287	423 760,52	1 295 029,63	0,10				
288	423 712,56	1 295 106,04	0,10				
289	423 692,56	1 295 138,90	0,10				
290	423 660,77	1 295 189,66	0,10				
291	423 640,00	1 295 220,76	0,10				
292	423 612,74	1 295 187,06	0,10				
293	423 529,80	1 295 082,67	0,10				
294	423 481,69	1 295 023,94	0,10				
295	423 443,11	1 294 977,50	0,10				
296	423 412,28	1 294 940,80	0,10				
283	423 417,85	1 294 936,20	0,10				
3. Сведения о характерных точках части (частей) границы объекта							
1	2	3	4	5	6		
—	—	—	—	—	—		

Раздел 4
План границ объекта



Масштаб 1:5 000

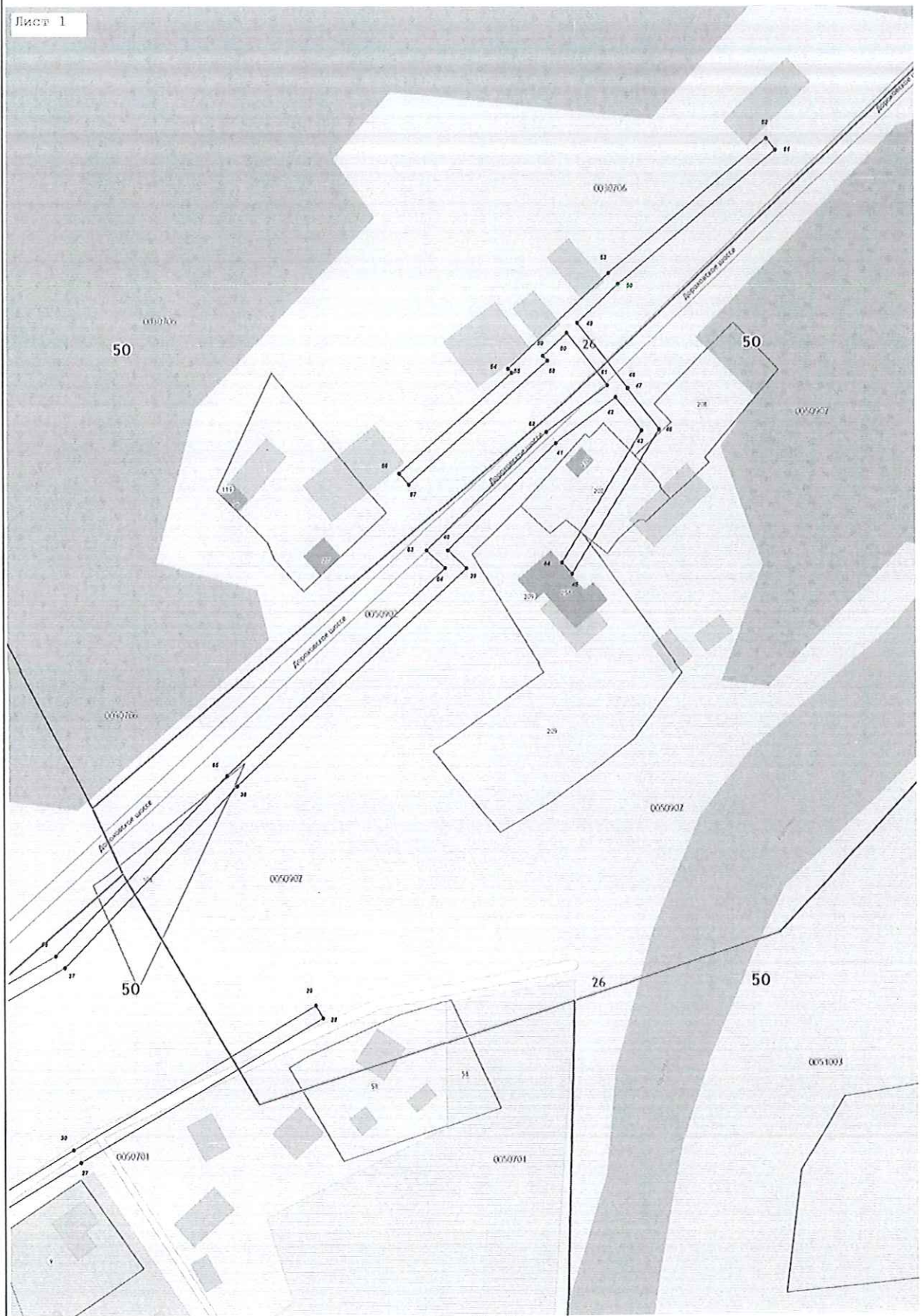
Используемые условные знаки и обозначения:

-  - характерная точка границы зоны
-  - граница зоны
-  - граница земельного участка по сведениям ЕГРН
-  - граница кадастрового квартала по сведениям ЕГРН

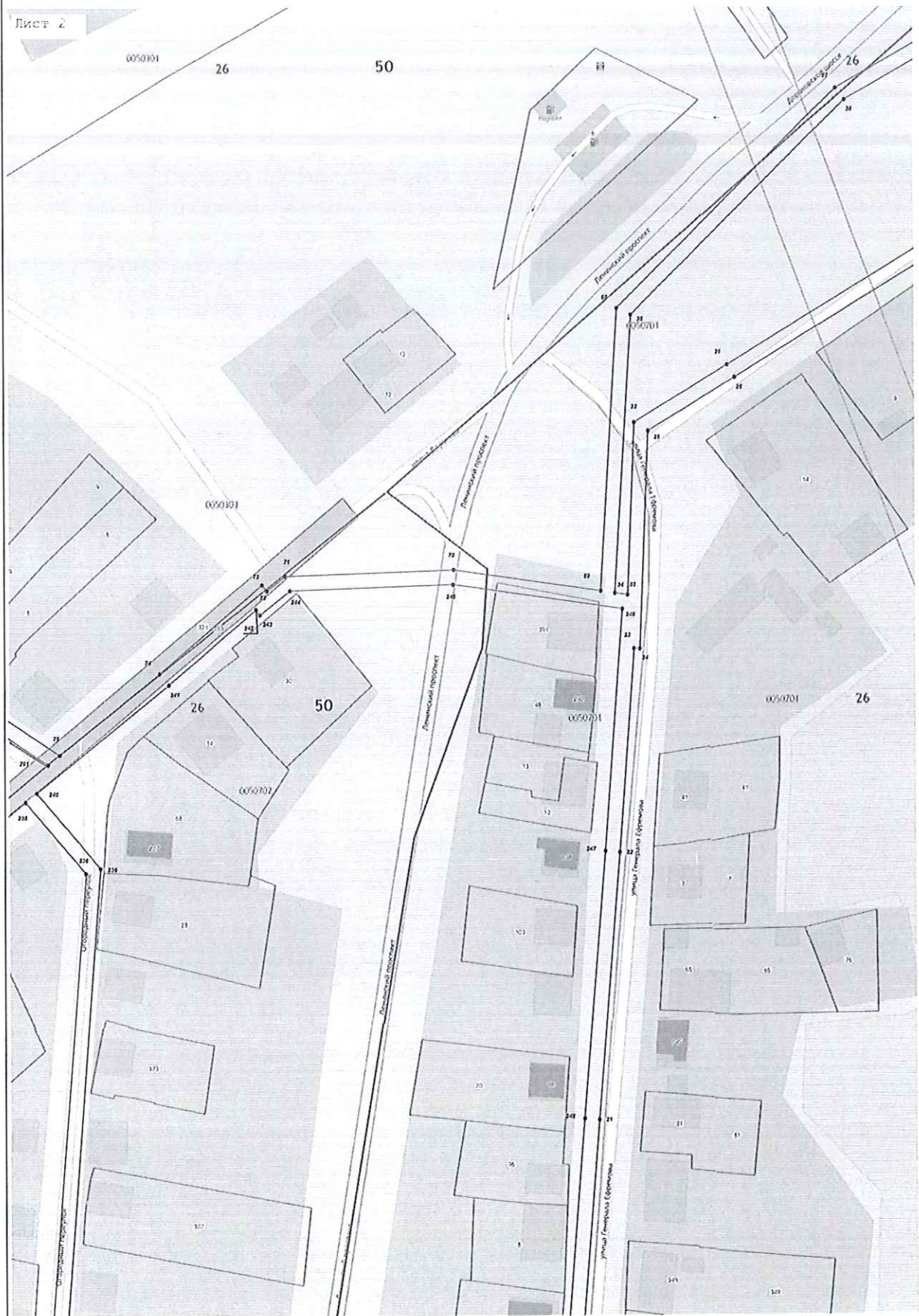
Подпись _____ Дата « 19 » ноября 20 20 г.



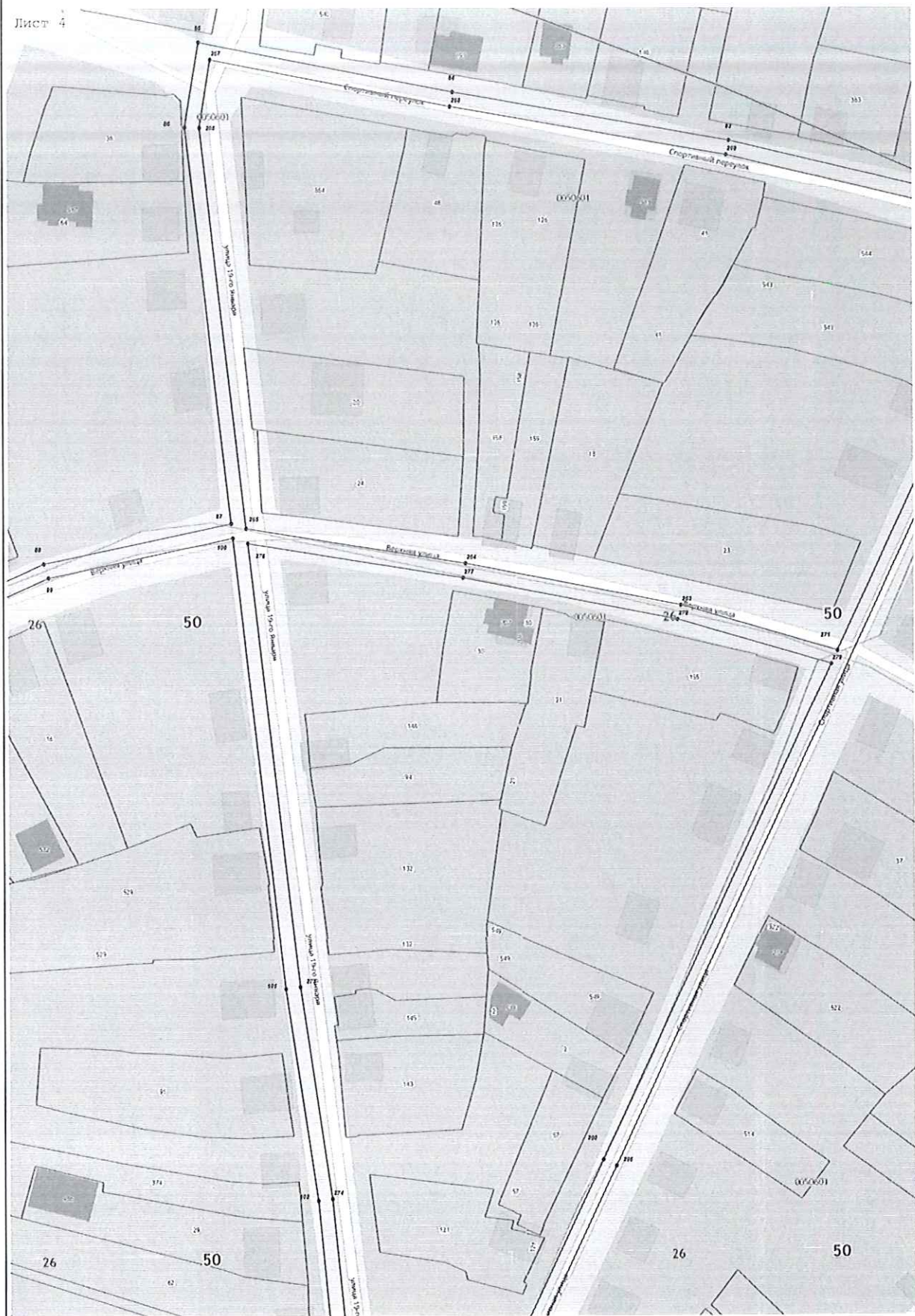
Место для оттиска печати (при наличии) лица, составившего описание местоположения границ объекта



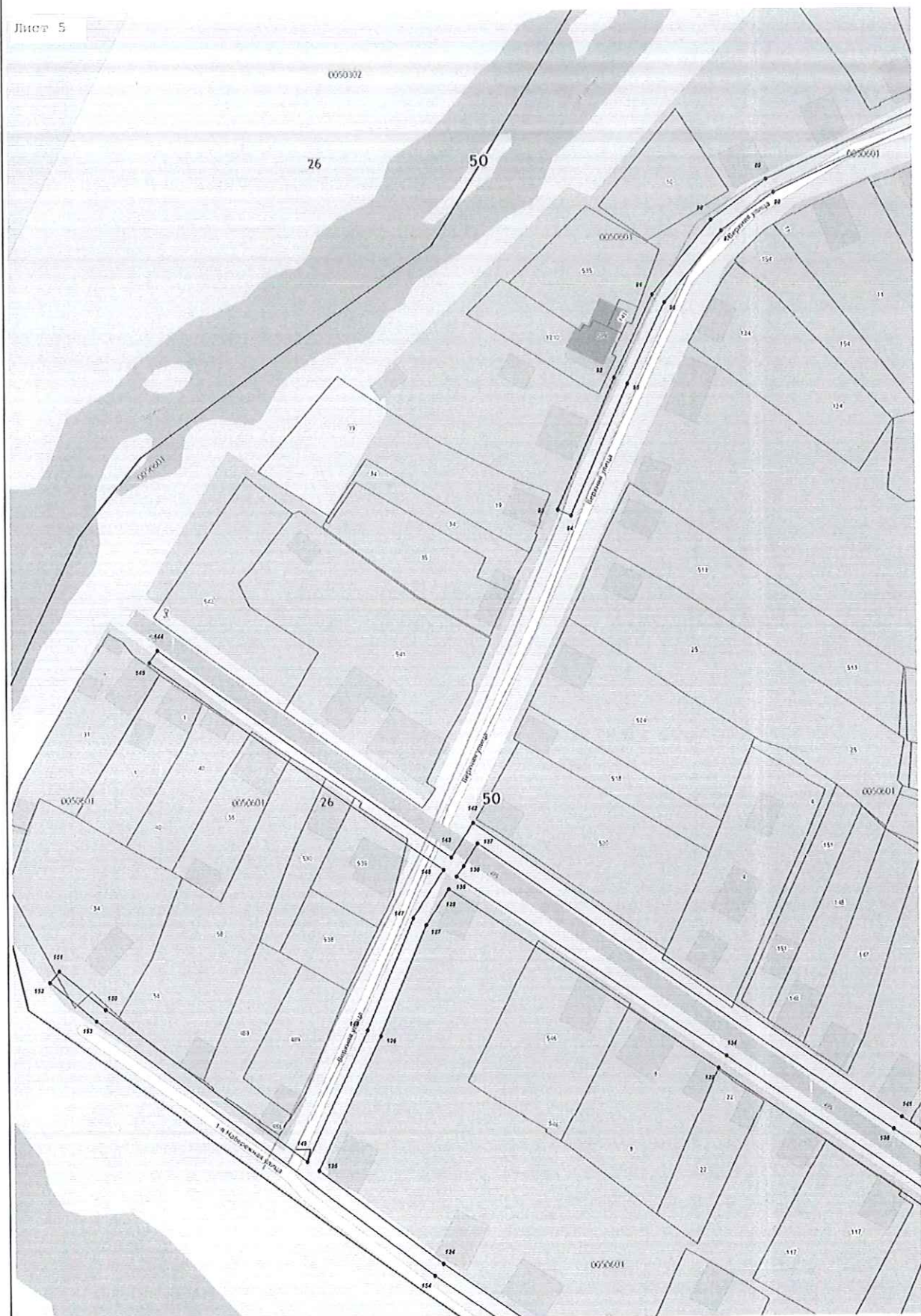
Масштаб 1:1 000



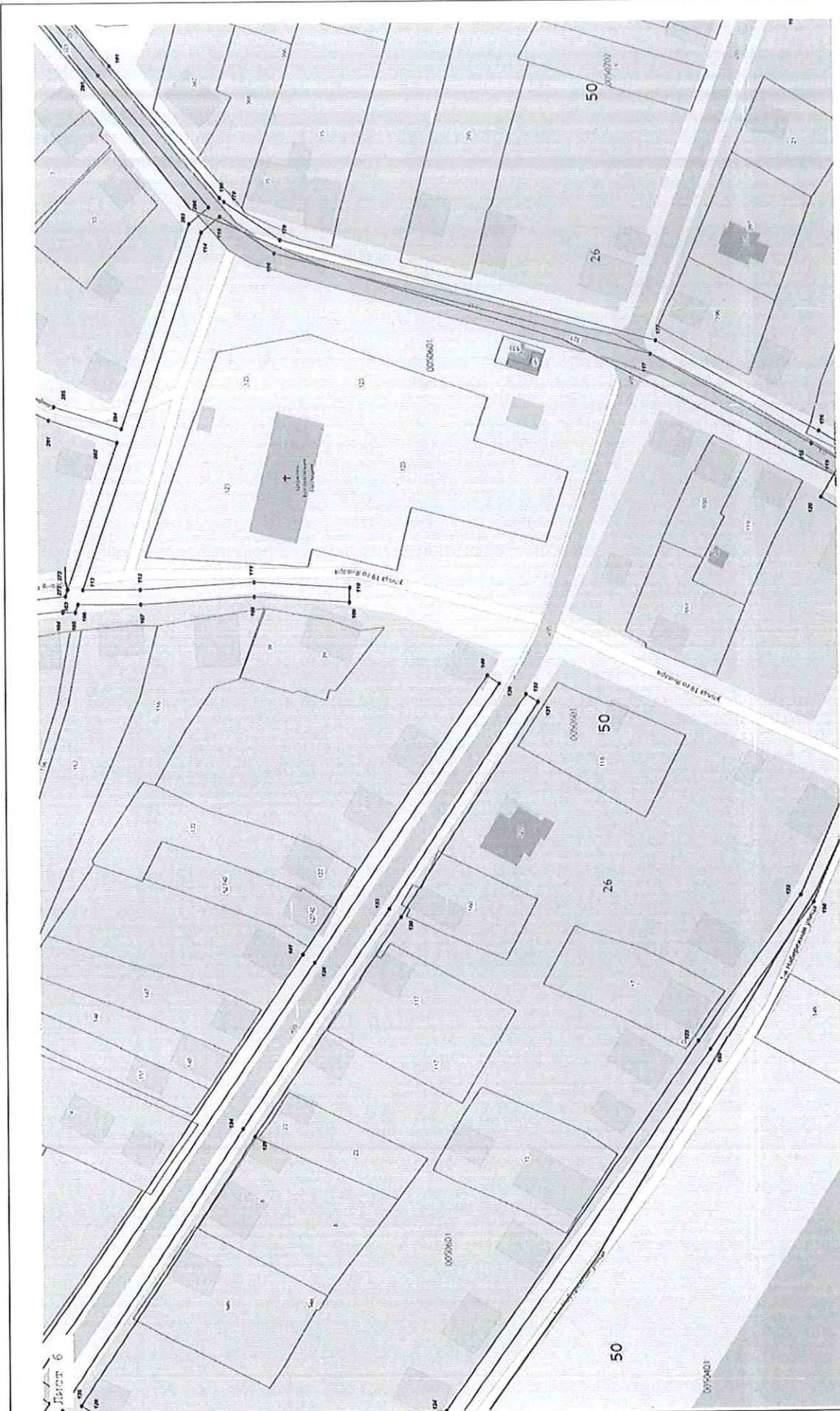
Масштаб 1:1 000



Масштаб 1:1 000




Масштаб 1:1 000

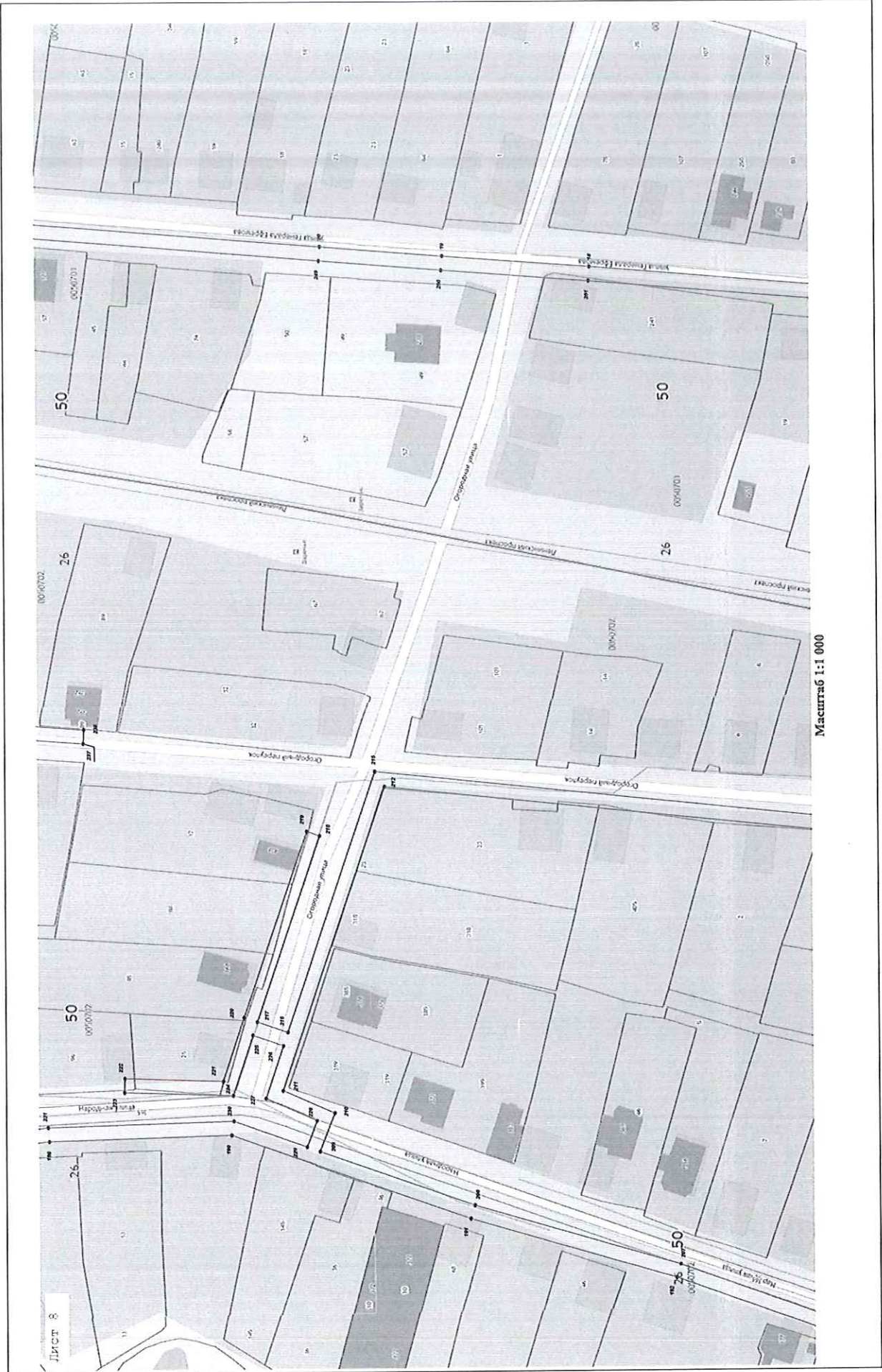


Масштаб 1:1 000

Лист 6



Масштаб 1:1 000



Масштаб 1:1 000

Лист 8

