



АДМИНИСТРАЦИЯ  
НАРО-ФОМИНСКОГО ГОРОДСКОГО ОКРУГА  
МОСКОВСКОЙ ОБЛАСТИ

ПОСТАНОВЛЕНИЕ

от 20.01.2021 № 116  
г. Наро-Фоминск

Об установлении публичного сервитута в порядке главы V.7. Земельного кодекса Российской Федерации в пользу АО «Мособлгаз»

В соответствии с Земельным кодексом Российской Федерации, Законом Московской области № 23/96-ОЗ «О регулировании земельных отношений в Московской области», руководствуясь Уставом муниципального образования Наро-Фоминский городской округ Московской области, учитывая ходатайство АО «Мособлгаз»,

ПОСТАНОВЛЯЮ:

1. Установить публичный сервитут на срок 588 месяцев в отношении земель, государственная собственность на которые не разграничена и земельных участков, согласно Приложению № 1 к настоящему постановлению, в пользу АО «Мособлгаз», в целях Оформления публичного сервитута юридическим лицом, право собственности, право хозяйственного ведения или право оперативного управления которого, на сооружения местного значения, возникло до 01.09.2018 и у которого отсутствуют права на земельный участок, в границах в соответствии с приложением № 2 к настоящему Постановлению. Срок, в течение которого в соответствии с расчетом заявителя использование земельного участка (его части) и (или) расположенного на нем объекта недвижимости в соответствии с их разрешенным использованием будет в соответствии с подпунктом 4 пункта 1 статьи 39.41 Земельного кодекса Российской Федерации невозможно или существенно затруднено (при возникновении таких обстоятельств) определяется планами капитального и (или) текущего ремонта, утверждаемыми АО «Мособлгаз», но не более трех месяцев в отношении земельных участков, предназначенных для жилищного строительства (в том числе индивидуального жилищного строительства), ведения личного подсобного хозяйства, садоводства, огородничества, или одного года в отношении иных земельных участков. Порядок установления зон с особыми условиями использования территорий и содержание ограничений прав на земельные участки в границах таких зон установлены постановлением Правительства Российской Федерации от 20.11.2000 № 878 «Об утверждении Правил охраны газораспределительных сетей». Порядок расчета и внесения платы за публичный сервитут не устанавливается. График проведения работ при осуществлении эксплуатации газораспределительной сети г. Верея, ул. Лесная, ул. Магистральная, ул. Красная Слобода, ул. Ершовка, ул. Живописная, ул. Спортивная (кадастровый номер 50:26:0050101:2305) определяется согласно Стандарта организации СТО МОГ 9.4-003-2018 «Сети газораспределения и газопотребления», утвержденного приказом АО «Мособлгаз» от 27.09.2018 № 511, разработанного в соответствии с Федеральным законом от 21.07.1997 № 116-ФЗ «О промышленной безопасности опасных производственных объектов», а также техническим регламентом «О безопасности сетей газораспределения и газопотребления», утвержденным постановлением Правительства Российской Федерации от 29.10.2010 № 870.

АО «Мособлгаз» привести земли, земельные участки, указанные в Приложении № 1 к настоящему постановлению в состояние, пригодное для использования в соответствии с видом разрешенного использования, в срок не позднее чем 3 (три) месяца после завершения деятельности, для осуществления которой установлен публичный сервитут.

2. Администрации в течение 5 рабочих дней направить копию настоящего Постановления в Управление Федеральной службы государственной регистрации, кадастра и картографии по Московской области для внесения сведений об установлении публичного сервитута в отношении земельных участков, указанных в пункте 1 настоящего Постановления, в Единый государственный реестр недвижимости.

3. Администрации в течение 5 рабочих дней опубликовать настоящее Постановление (без приложений) в периодическом печатном издании газете «Основа» и разместить на официальном информационном сайте администрации - <http://nfreg.ru/>. Комитету по управлению имуществом Администрации Наро-Фоминского городского округа в течение 5 рабочих дней направить копию настоящего Постановления правообладателям земельных участков, в отношении которых принято решение об установлении публичного сервитута.

4. Комитету по управлению имуществом Администрации Наро-Фоминского городского округа в течение 5 рабочих дней направить обладателю публичного сервитута копию настоящего Постановления, сведения о лицах, являющихся правообладателями земельных участков, сведения о лицах, подавших заявления об учете их прав (обременений прав) на земельные участки, способах связи с ними, копии документов, подтверждающих права указанных лиц на земельные участки.

5. Контроль за выполнением настоящего Постановления возложить на Заместителя Главы Администрации Наро-Фоминского городского округа Янковского М.Р.

**Глава  
Наро-Фоминского  
городского округа**



**Р.Л. Шамно**

Приложение № 1  
к постановлению Администрации Наро-Фоминского  
городского округа Московской области  
от 20.01.2021 № 116

Земельные участки, в отношении которых испрашивается публичный сервитут и границы которых внесены в Единый государственный реестр недвижимости:

- с кадастровым номером **50:26:0050301:123**, расположенного по адресу: обл. Московская, р-н Наро-Фоминский, г. Верея, ул. Лесная, уч-к 7/2;
- с кадастровым номером **50:26:0050901:2**, расположенного по адресу: обл. Московская, р-н Наро-Фоминский, г. Верея, ул. Лесная, уч-к 5/1;
- с кадастровым номером **50:26:0050901:118**, расположенного по адресу: обл. Московская, р-н Наро-Фоминский, г. Верея, ул. Магистральная;
- с кадастровым номером **50:26:0050901:122**, расположенного по адресу: обл. Московская, р-н Наро-Фоминский, г. Верея, ул. Лесная, уч-к 5;
- с кадастровым номером **50:26:0050901:549**, расположенного по адресу: Московская область, Наро-Фоминский район, городское поселение Верея, г. Верея, ул. Лесная;
- с кадастровым номером **50:26:0050901:552**, расположенного по адресу: Московская область, Наро-Фоминский район, городское поселение Верея, г. Верея, ул. Лесная;
- с кадастровым номером **50:26:0050901:565**, расположенного по адресу: Московская область, Наро-Фоминский район, городское поселение Верея, г. Верея, ул. Лесная, уч. № 6 часть 1;
- с кадастровым номером **50:26:0050901:568**, расположенного по адресу: Московская область, Наро-Фоминский район, городское поселение Верея, г. Верея, ул. Лесная, уч. № 17;
- с кадастровым номером **50:26:0050901:571**, расположенного по адресу: Московская область, Наро-Фоминский район, городское поселение Верея, г. Верея, ул. Магистральная, уч. № 10;
- с кадастровым номером **50:26:0050901:572**, расположенного по адресу: Московская область, Наро-Фоминский район, городское поселение Верея, г. Верея, ул. Магистральная, уч. № 9;
- с кадастровым номером **50:26:0050901:573**, расположенного по адресу: Московская область, Наро-Фоминский район, городское поселение Верея, г. Верея, ул. Магистральная, уч. № 8;
- с кадастровым номером **50:26:0050901:574**, расположенного по адресу: Московская область, Наро-Фоминский район, городское поселение Верея, г. Верея, ул. Лесная, уч. № 16;
- с кадастровым номером **50:26:0050901:575**, расположенного по адресу: Московская область, Наро-Фоминский район, городское поселение Верея, г. Верея, ул. Лесная, уч. № 11;
- с кадастровым номером **50:26:0050901:576**, расположенного по адресу: Московская область, Наро-Фоминский район, городское поселение Верея, г. Верея, ул. Лесная, уч. № 9;
- с кадастровым номером **50:26:0050901:578**, расположенного по адресу: Московская область, Наро-Фоминский район, городское поселение Верея, г. Верея, ул. Магистральная, уч. № 13;
- с кадастровым номером **50:26:0050901:579**, расположенного по адресу: Московская область, Наро-Фоминский район, городское поселение Верея, г. Верея, ул. Лесная;

- с кадастровым номером **50:26:0050902:2**, расположенного по адресу: обл. Московская, р-н Наро-Фоминский, г. Верея, ул. Красная Слобода, уч-к 24;
- с кадастровым номером **50:26:0050902:3**, расположенного по адресу: обл. Московская, р-н Наро-Фоминский, г. Верея, ул. Красная Слобода, уч-к 23;
- с кадастровым номером **50:26:0050902:5**, расположенного по адресу: обл. Московская, р-н Наро-Фоминский, г. Верея, ул. Красная Слобода, уч-к 28;
- с кадастровым номером **50:26:0050902:6**, расположенного по адресу: обл. Московская, р-н Наро-Фоминский, г. Верея, ул. Красная Слобода, уч-к 1;
- с кадастровым номером **50:26:0051001:4**, расположенного по адресу: обл. Московская, р-н Наро-Фоминский, г. Верея, ул. Ершовка, уч-к 12;
- с кадастровым номером **50:26:0051001:13**, расположенного по адресу: обл. Московская, р-н Наро-Фоминский, г. Верея, ул. Ершовка, уч-к 16;
- с кадастровым номером **50:26:0051001:21**, расположенного по адресу: обл. Московская, р-н Наро-Фоминский, г. Верея, ул. Ершовка, уч-к 6"а";
- с кадастровым номером **50:26:0051001:25**, расположенного по адресу: обл. Московская, р-н Наро-Фоминский, г. Верея, ул. Ершовка, уч-к 17;
- с кадастровым номером **50:26:0051001:27**, расположенного по адресу: обл. Московская, р-н Наро-Фоминский, г. Верея, ул. Живописная, уч-к 16;
- с кадастровым номером **50:26:0051001:28**, расположенного по адресу: обл. Московская, р-н Наро-Фоминский, г. Верея, ул. Живописная, уч-к 16 "а".

### ОПИСАНИЕ МЕСТОПОЛОЖЕНИЯ ГРАНИЦ

Зона публичного сервитута объекта «Газораспределительная сеть г. Верей, ул. Лесная, ул. Магистральная, ул. Красная Слобода, ул. Ершовка, ул. Живописная, ул. Спортивная», кадастровый номер 50:26:0050101:2305

(наименование объекта, местоположения границ которого описано (далее - объект))

#### Раздел I

##### Сведения об объекте

| № п/п | Характеристики объекта  | Описание характеристик  |
|-------|---|---|
| 1     | 2   | 3   |
| 1     | Местоположение объекта  | Московская область, Наро-Фоминский городской округ, г. Верея  |
| 2     | Площадь объекта ± величина погрешности определения площади (P ± ΔP) | 10 511 м <sup>2</sup> ± 36 м <sup>2</sup>   |
| 3     | Иные характеристики объекта   | Вид объекта реестра границ: Зона с особыми условиями использования территории<br>Содержание ограничений использования объектов недвижимости в пределах зоны или территории: Публичный сервитут, для целей размещения линейных объектов системы газоснабжения, их неотъемлемых технологических частей. Срок установления 49 лет. |

## Раздел 2

## Сведения о местоположении границ объекта

I. Система координат МСК 50, зона I

## 2. Сведения о характерных точках границ объекта

| Обозначение<br>характерных<br>точек<br>границ | Координаты, м |              | Метод определения<br>координат характерной<br>точки | Средняя<br>квадратическая<br>погрешность<br>положения<br>характерной<br>точки (Мт), м | Описание<br>обозначения точки<br>на местности (при<br>наличии) |
|---|---------------|--------------|---|---|--|
|   | X             | Y            |   |   |  |
| 1   | 2             | 3            | 4   | 5   | 6  |
| 1   | 424 172,11    | 1 295 897,56 | Аналитический метод                                 | 0,10  | —  |
| 2   | 424 228,10    | 1 295 944,53 |   | 0,10  |  |
| 3   | 424 277,09    | 1 295 978,47 |   | 0,10  |  |
| 4   | 424 324,11    | 1 296 009,47 |   | 0,10  |  |
| 5   | 424 316,34    | 1 296 025,18 |   | 0,10  |  |
| 6   | 424 300,28    | 1 296 022,88 |   | 0,10  |  |
| 7   | 424 298,96    | 1 296 026,72 |   | 0,10  |  |
| 8   | 424 318,65    | 1 296 029,55 |   | 0,10  |  |
| 9   | 424 327,48    | 1 296 011,68 |   | 0,10  |  |
| 10  | 424 329,63    | 1 296 013,10 |   | 0,10  |  |
| 11  | 424 336,46    | 1 296 023,95 |   | 0,10  |  |
| 12  | 424 355,58    | 1 296 083,17 |   | 0,10  |  |
| 13  | 424 363,36    | 1 296 099,64 |   | 0,10  |  |
| 14  | 424 362,02    | 1 296 100,07 |   | 0,10  |  |
| 15  | 424 369,24    | 1 296 122,34 |   | 0,10  |  |
| 16  | 424 366,92    | 1 296 122,87 |   | 0,10  |  |
| 17  | 424 366,45    | 1 296 124,01 |   | 0,10  |  |
| 18  | 424 361,61    | 1 296 122,07 |   | 0,10  |  |
| 19  | 424 360,12    | 1 296 125,78 |   | 0,10  |  |
| 20  | 424 364,78    | 1 296 127,65 |   | 0,10  |  |
| 21  | 424 347,97    | 1 296 168,21 |   | 0,10  |  |
| 22  | 424 344,64    | 1 296 166,83 |   | 0,10  |  |
| 23  | 424 343,11    | 1 296 170,52 |   | 0,10  |  |
| 24  | 424 350,13    | 1 296 173,43 |   | 0,10  |  |
| 25  | 424 367,93    | 1 296 130,50 |   | 0,10  |  |
| 26  | 424 371,01    | 1 296 129,80 |   | 0,10  |  |
| 27  | 424 374,37    | 1 296 144,41 |   | 0,10  |  |
| 28  | 424 358,41    | 1 296 184,03 |   | 0,10  |  |
| 29  | 424 334,76    | 1 296 240,41 |   | 0,10  |  |
| 30  | 424 287,82    | 1 296 220,14 |   | 0,10  |  |
| 31  | 424 285,21    | 1 296 226,49 |   | 0,10  |  |
| 32  | 424 245,27    | 1 296 208,42 |   | 0,10  |  |
| 33  | 424 231,56    | 1 296 203,90 |   | 0,10  |  |
| 34  | 424 230,30    | 1 296 207,70 |   | 0,10  |  |
| 35  | 424 243,62    | 1 296 212,09 |   | 0,10  |  |
| 36  | 424 243,23    | 1 296 212,96 |   | 0,10  |  |
| 37  | 424 246,88    | 1 296 214,61 |   | 0,10  |  |
| 38  | 424 247,28    | 1 296 213,72 |   | 0,10  |  |
| 39  | 424 287,33    | 1 296 231,84 |   | 0,10  |  |
| 40  | 424 289,97    | 1 296 225,42 |   | 0,10  |  |
| 41  | 424 333,21    | 1 296 244,10 |   | 0,10  |  |
| 42  | 424 323,93    | 1 296 266,24 |   | 0,10  |  |
| 43  | 424 327,62    | 1 296 267,78 |   | 0,10  |  |
| 44  | 424 327,88    | 1 296 267,16 |   | 0,10  |  |
| 45  | 424 358,19    | 1 296 280,14 |   | 0,10  |  |
| 46  | 424 359,76    | 1 296 276,46 |   | 0,10  |  |
| 47  | 424 329,39    | 1 296 263,55 |   | 0,10  |  |

## Раздел 2

| Сведения о местоположении границ объекта |            |              |                     |      |   |
|--|------------|--------------|---------------------|------|---|
| 1  | 2          | 3            | 4                   | 5    | 6 |
| 48                                       | 424 350,92 | 1 296 212,23 |                     | 0,10 |   |
| 49                                       | 424 351,91 | 1 296 212,64 |                     | 0,10 |   |
| 50                                       | 424 353,46 | 1 296 208,95 |                     | 0,10 |   |
| 51                                       | 424 352,47 | 1 296 208,54 |                     | 0,10 |   |
| 52                                       | 424 358,53 | 1 296 194,07 |                     | 0,10 |   |
| 53                                       | 424 359,61 | 1 296 194,53 |                     | 0,10 |   |
| 54                                       | 424 361,16 | 1 296 190,84 |                     | 0,10 |   |
| 55                                       | 424 360,08 | 1 296 190,38 |                     | 0,10 |   |
| 56                                       | 424 367,64 | 1 296 171,83 |                     | 0,10 |   |
| 57                                       | 424 410,70 | 1 296 192,28 |                     | 0,10 |   |
| 58                                       | 424 390,55 | 1 296 239,34 |                     | 0,10 |   |
| 59                                       | 424 394,23 | 1 296 240,92 |                     | 0,10 |   |
| 60                                       | 424 415,90 | 1 296 190,31 |                     | 0,10 |   |
| 61                                       | 424 369,13 | 1 296 168,11 |                     | 0,10 |   |
| 62                                       | 424 378,55 | 1 296 144,74 |                     | 0,10 |   |
| 63                                       | 424 374,15 | 1 296 125,59 |                     | 0,10 |   |
| 64                                       | 424 376,18 | 1 296 125,14 |                     | 0,10 |   |
| 65                                       | 424 401,86 | 1 296 062,64 |                     | 0,10 |   |
| 66                                       | 424 463,43 | 1 295 959,04 |                     | 0,10 |   |
| 67                                       | 424 500,66 | 1 295 968,19 |                     | 0,10 |   |
| 68                                       | 424 583,03 | 1 295 990,22 |                     | 0,10 |   |
| 69                                       | 424 595,64 | 1 295 955,70 |                     | 0,10 |   |
| 70                                       | 424 689,95 | 1 295 981,86 |                     | 0,10 |   |
| 71                                       | 424 693,68 | 1 295 991,11 |                     | 0,10 |   |
| 72                                       | 424 703,14 | 1 296 020,75 |                     | 0,10 |   |
| 73                                       | 424 699,40 | 1 296 032,71 |                     | 0,10 |   |
| 74                                       | 424 700,33 | 1 296 033,00 |                     | 0,10 |   |
| 75                                       | 424 699,61 | 1 296 035,31 | Аналитический метод | 0,10 | — |
| 76                                       | 424 703,43 | 1 296 036,50 |                     | 0,10 |   |
| 77                                       | 424 704,15 | 1 296 034,20 |                     | 0,10 |   |
| 78                                       | 424 722,33 | 1 296 039,89 |                     | 0,10 |   |
| 79                                       | 424 721,78 | 1 296 041,66 |                     | 0,10 |   |
| 80                                       | 424 725,60 | 1 296 042,86 |                     | 0,10 |   |
| 81                                       | 424 726,15 | 1 296 041,08 |                     | 0,10 |   |
| 82                                       | 424 743,93 | 1 296 046,64 |                     | 0,10 |   |
| 83                                       | 424 743,39 | 1 296 048,36 |                     | 0,10 |   |
| 84                                       | 424 747,21 | 1 296 049,56 |                     | 0,10 |   |
| 85                                       | 424 748,94 | 1 296 044,02 |                     | 0,10 |   |
| 86                                       | 424 704,41 | 1 296 030,09 |                     | 0,10 |   |
| 87                                       | 424 707,33 | 1 296 020,74 |                     | 0,10 |   |
| 88                                       | 424 697,45 | 1 295 989,75 |                     | 0,10 |   |
| 89                                       | 424 694,85 | 1 295 983,30 |                     | 0,10 |   |
| 90                                       | 424 790,53 | 1 296 012,07 |                     | 0,10 |   |
| 91                                       | 424 796,93 | 1 295 991,08 |                     | 0,10 |   |
| 92                                       | 424 789,47 | 1 295 988,61 |                     | 0,10 |   |
| 93                                       | 424 788,22 | 1 295 992,41 |                     | 0,10 |   |
| 94                                       | 424 791,97 | 1 295 993,65 |                     | 0,10 |   |
| 95                                       | 424 787,87 | 1 296 007,09 |                     | 0,10 |   |
| 96                                       | 424 721,16 | 1 295 987,04 |                     | 0,10 |   |
| 97                                       | 424 724,46 | 1 295 976,04 |                     | 0,10 |   |
| 98                                       | 424 720,45 | 1 295 974,81 |                     | 0,10 |   |
| 99                                       | 424 719,28 | 1 295 978,64 |                     | 0,10 |   |
| 100                                      | 424 719,49 | 1 295 978,70 |                     | 0,10 |   |
| 101                                      | 424 717,33 | 1 295 985,88 |                     | 0,10 |   |
| 102                                      | 424 691,32 | 1 295 978,09 |                     | 0,10 |   |

## Раздел 2

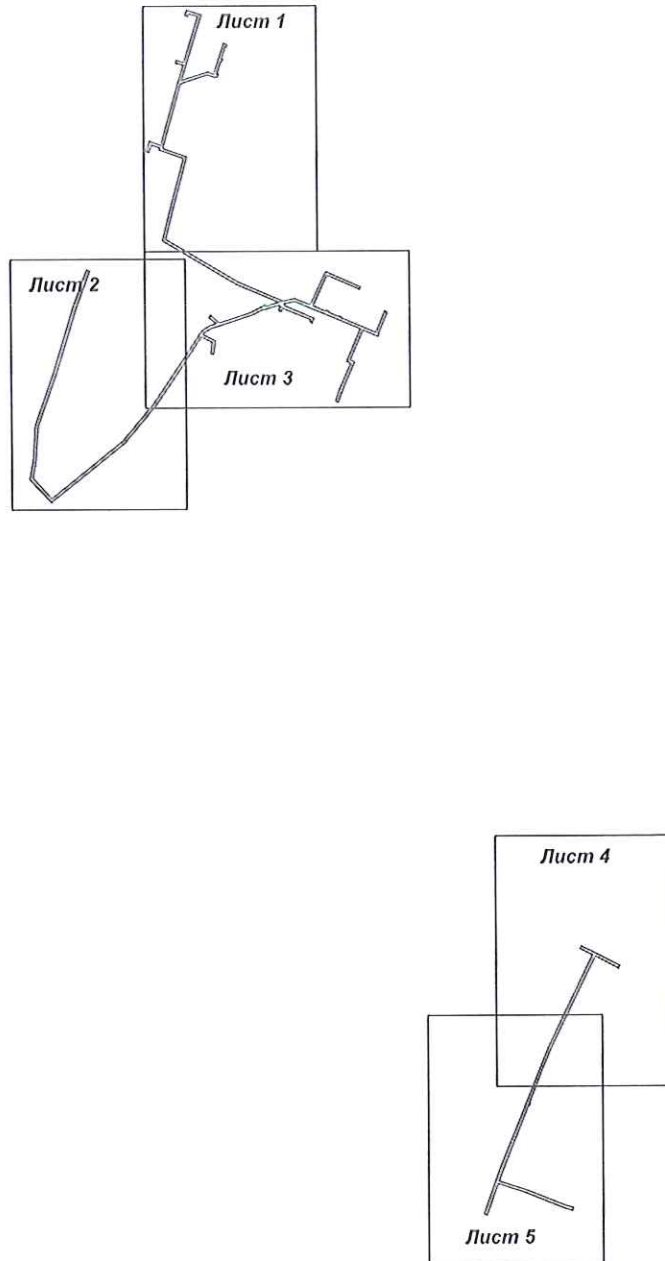
| Сведения о местоположении границ объекта |            |              |                     |      |   |
|--|------------|--------------|---------------------|------|---|
| 1  | 2          | 3            | 4                   | 5    | 6 |
| 103                                      | 424 600,13 | 1 295 952,80 | Аналитический метод | 0,10 | — |
| 104                                      | 424 605,92 | 1 295 936,24 |                     | 0,10 |   |
| 105                                      | 424 590,88 | 1 295 931,46 |                     | 0,10 |   |
| 106                                      | 424 589,67 | 1 295 935,27 |                     | 0,10 |   |
| 107                                      | 424 600,79 | 1 295 938,81 |                     | 0,10 |   |
| 108                                      | 424 596,27 | 1 295 951,73 |                     | 0,10 |   |
| 109                                      | 424 593,15 | 1 295 950,86 |                     | 0,10 |   |
| 110                                      | 424 580,53 | 1 295 985,41 |                     | 0,10 |   |
| 111                                      | 424 501,66 | 1 295 964,32 |                     | 0,10 |   |
| 112                                      | 424 461,50 | 1 295 954,45 |                     | 0,10 |   |
| 113                                      | 424 398,27 | 1 296 060,85 |                     | 0,10 |   |
| 114                                      | 424 373,27 | 1 296 121,69 |                     | 0,10 |   |
| 115                                      | 424 367,19 | 1 296 103,03 |                     | 0,10 |   |
| 116                                      | 424 368,96 | 1 296 102,13 |                     | 0,10 |   |
| 117                                      | 424 359,30 | 1 296 081,70 |                     | 0,10 |   |
| 118                                      | 424 344,21 | 1 296 034,94 |                     | 0,10 |   |
| 119                                      | 424 353,89 | 1 296 022,90 |                     | 0,10 |   |
| 120                                      | 424 350,78 | 1 296 020,39 |                     | 0,10 |   |
| 121                                      | 424 342,74 | 1 296 030,38 |                     | 0,10 |   |
| 122                                      | 424 340,11 | 1 296 022,24 |                     | 0,10 |   |
| 123                                      | 424 332,55 | 1 296 010,24 |                     | 0,10 |   |
| 124                                      | 424 279,33 | 1 295 975,16 |                     | 0,10 |   |
| 125                                      | 424 230,53 | 1 295 941,35 |                     | 0,10 |   |
| 126                                      | 424 175,00 | 1 295 894,76 |                     | 0,10 |   |
| 127                                      | 424 093,87 | 1 295 792,15 |                     | 0,10 |   |
| 128                                      | 424 122,32 | 1 295 764,86 |                     | 0,10 |   |
| 129                                      | 424 145,79 | 1 295 769,12 |                     | 0,10 |   |
| 130                                      | 424 196,21 | 1 295 772,61 |                     | 0,10 |   |
| 131                                      | 424 269,62 | 1 295 799,35 |                     | 0,10 |   |
| 132                                      | 424 362,58 | 1 295 827,68 |                     | 0,10 |   |
| 133                                      | 424 417,73 | 1 295 848,54 | 0,10                |      |   |
| 134                                      | 424 419,14 | 1 295 844,80 | 0,10                |      |   |
| 135                                      | 424 363,88 | 1 295 823,90 | 0,10                |      |   |
| 136                                      | 424 270,89 | 1 295 795,56 | 0,10                |      |   |
| 137                                      | 424 197,05 | 1 295 768,66 | 0,10                |      |   |
| 138                                      | 424 146,28 | 1 295 765,14 | 0,10                |      |   |
| 139                                      | 424 121,03 | 1 295 760,56 | 0,10                |      |   |
| 140                                      | 424 088,48 | 1 295 791,77 | 0,10                |      |   |
| 1  | 424 172,11 | 1 295 897,56 | 0,10                |      |   |
| 141                                      | 423 112,20 | 1 296 431,58 | Аналитический метод | 0,10 | — |
| 142                                      | 423 099,21 | 1 296 470,94 |                     | 0,10 |   |
| 143                                      | 423 077,06 | 1 296 525,81 |                     | 0,10 |   |
| 144                                      | 423 073,35 | 1 296 538,34 |                     | 0,10 |   |
| 145                                      | 423 077,19 | 1 296 539,48 |                     | 0,10 |   |
| 146                                      | 423 080,78 | 1 296 527,33 |                     | 0,10 |   |
| 147                                      | 423 082,13 | 1 296 523,56 |                     | 0,10 |   |
| 148                                      | 423 102,97 | 1 296 472,32 |                     | 0,10 |   |
| 149                                      | 423 115,96 | 1 296 432,94 |                     | 0,10 |   |
| 150                                      | 423 132,16 | 1 296 438,79 |                     | 0,10 |   |
| 151                                      | 423 224,51 | 1 296 475,72 |                     | 0,10 |   |
| 152                                      | 423 224,15 | 1 296 476,60 |                     | 0,10 |   |
| 153                                      | 423 227,85 | 1 296 478,13 |                     | 0,10 |   |
| 154                                      | 423 228,22 | 1 296 477,20 |                     | 0,10 |   |
| 155                                      | 423 273,59 | 1 296 495,24 |                     | 0,10 |   |
| 156                                      | 423 305,57 | 1 296 508,81 |                     | 0,10 |   |

## Раздел 2

| Сведения о местоположении границ объекта                        |            |              |                     |      |   |
|---|------------|--------------|---------------------|------|---|
| 1   | 2          | 3            | 4                   | 5    | 6 |
| 157   | 423 435,85 | 1 296 572,39 | Аналитический метод | 0,10 | — |
| 158   | 423 418,36 | 1 296 607,02 |                     | 0,10 |   |
| 159   | 423 421,93 | 1 296 608,82 |                     | 0,10 |   |
| 160   | 423 450,12 | 1 296 552,99 |                     | 0,10 |   |
| 161   | 423 446,55 | 1 296 551,19 |                     | 0,10 |   |
| 162   | 423 437,65 | 1 296 568,81 |                     | 0,10 |   |
| 163   | 423 307,23 | 1 296 505,17 |                     | 0,10 |   |
| 164   | 423 275,11 | 1 296 491,54 |                     | 0,10 |   |
| 165   | 423 133,59 | 1 296 435,05 |                     | 0,10 |   |
| 166   | 423 068,53 | 1 296 411,57 |                     | 0,10 |   |
| 167   | 423 067,17 | 1 296 415,33 |                     | 0,10 |   |
| 141   | 423 112,20 | 1 296 431,58 |                     | 0,10 |   |
| 3. Сведения о характерных точках части (частей) границы объекта |            |              |                     |      |   |
| 1   | 2          | 3            | 4                   | 5    | 6 |
| —   | —          | —            | —                   | —    | — |







Раздел 4  
План границ объекта



Масштаб 1:7 000

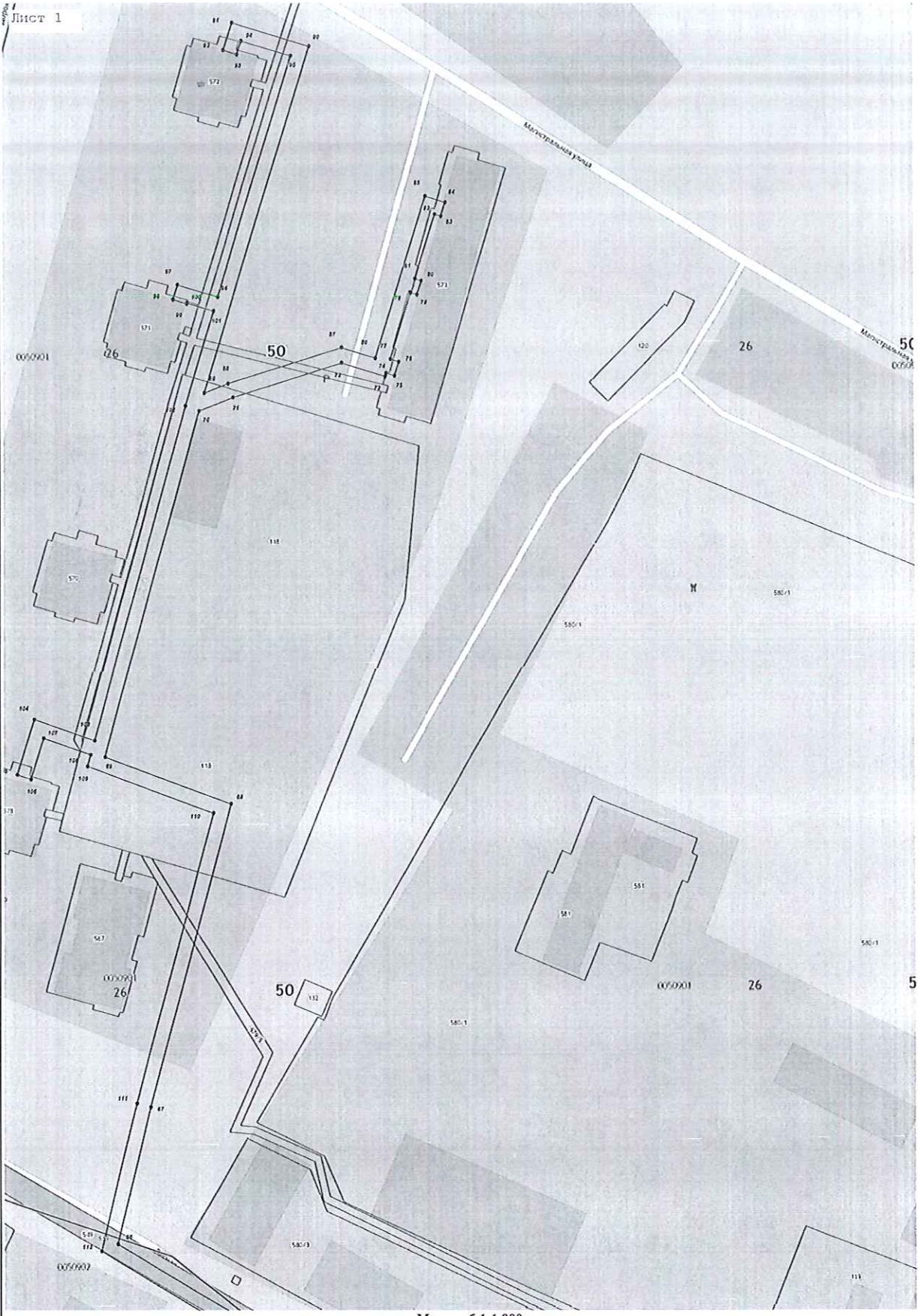
Используемые условные знаки и обозначения:

-  - характерная точка границы зоны
-  - граница зоны
-  - граница земельного участка по сведениям ЕГРН
-  - граница кадастрового квартала по сведениям ЕГРН

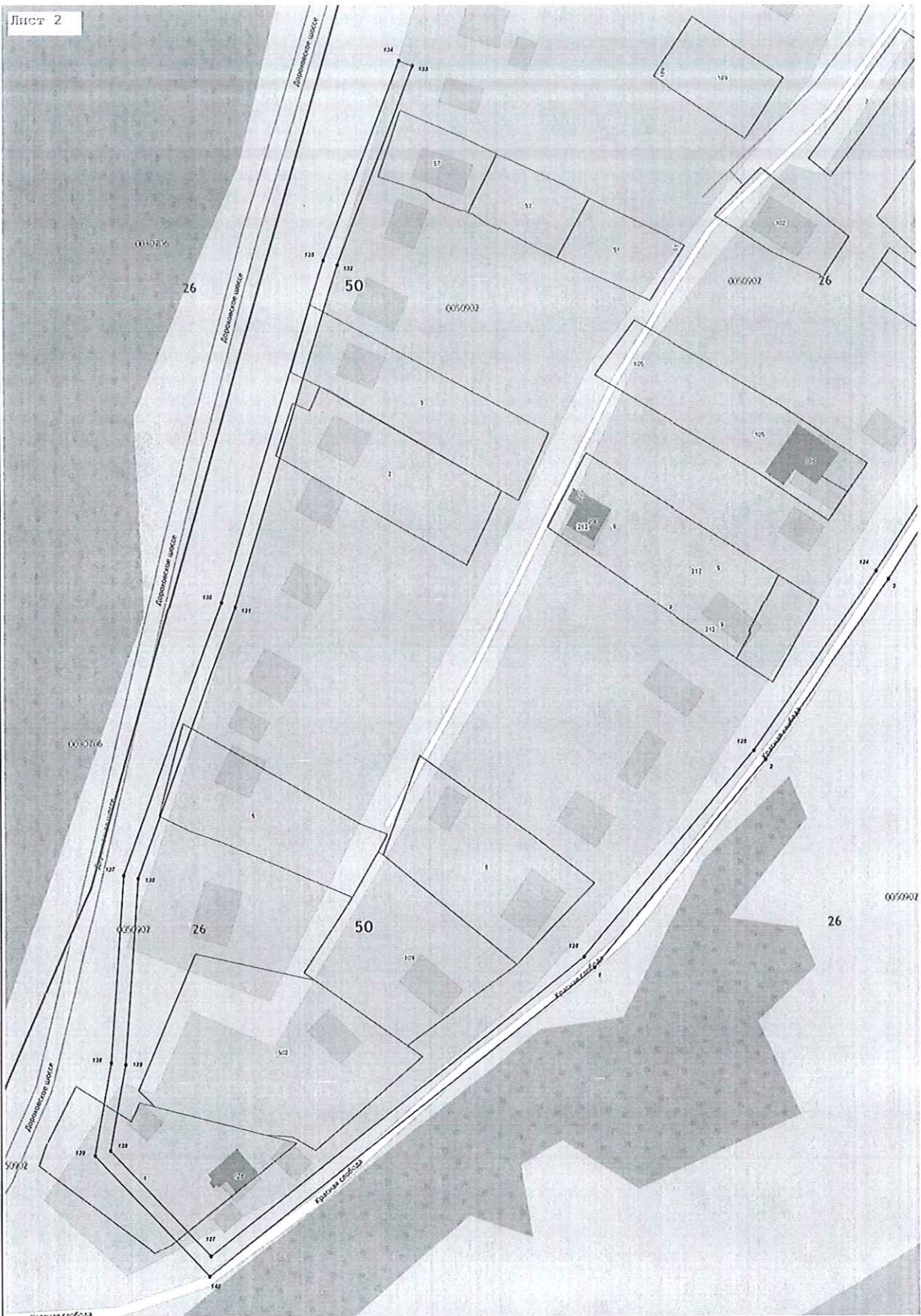
Подпись \_\_\_\_\_ Дата « 23 » ноября 20 20 г.



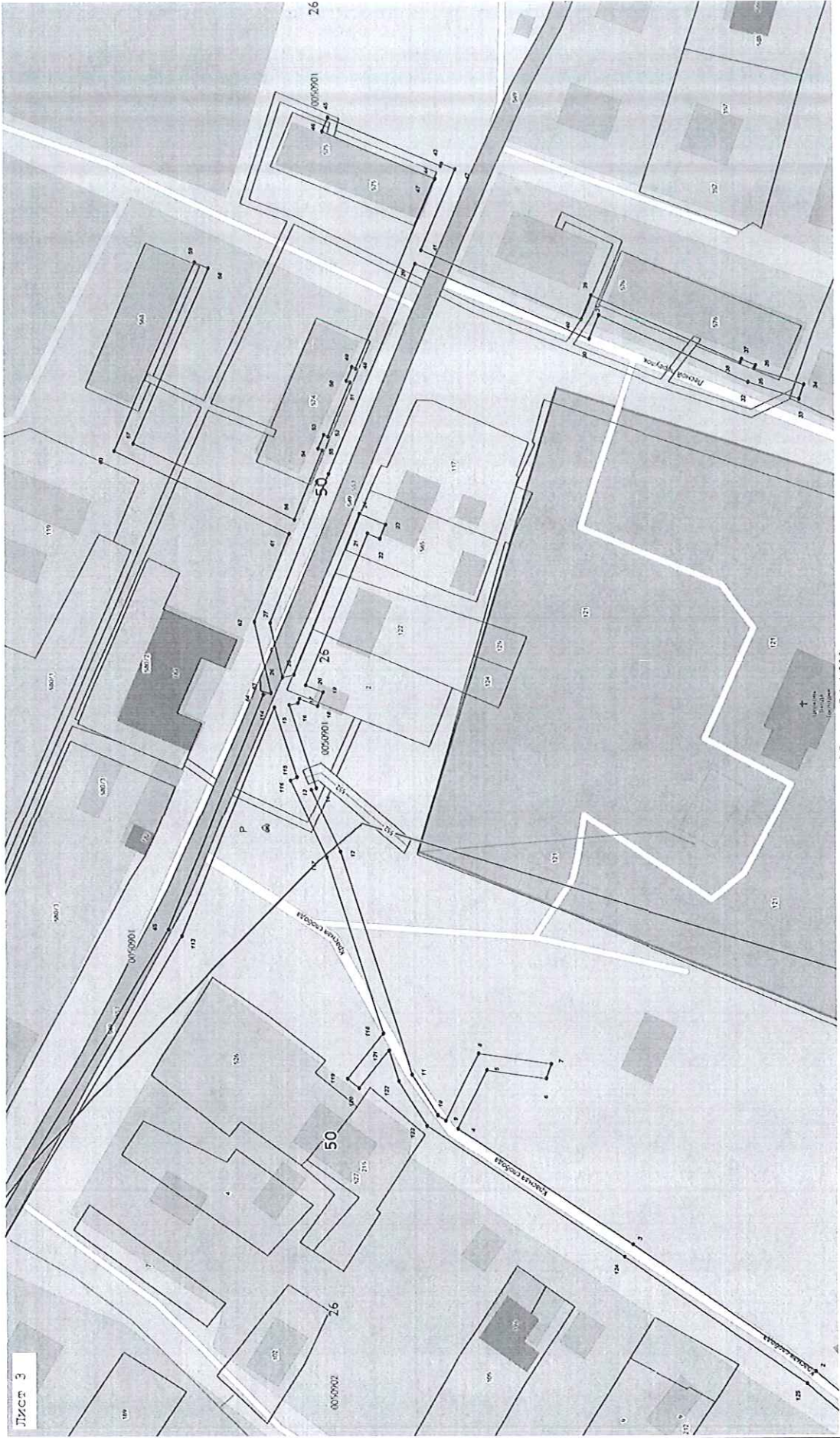
Место для оттиска печати (при наличии) лица, составившего описание местоположения границ объекта



Масштаб 1:1 000

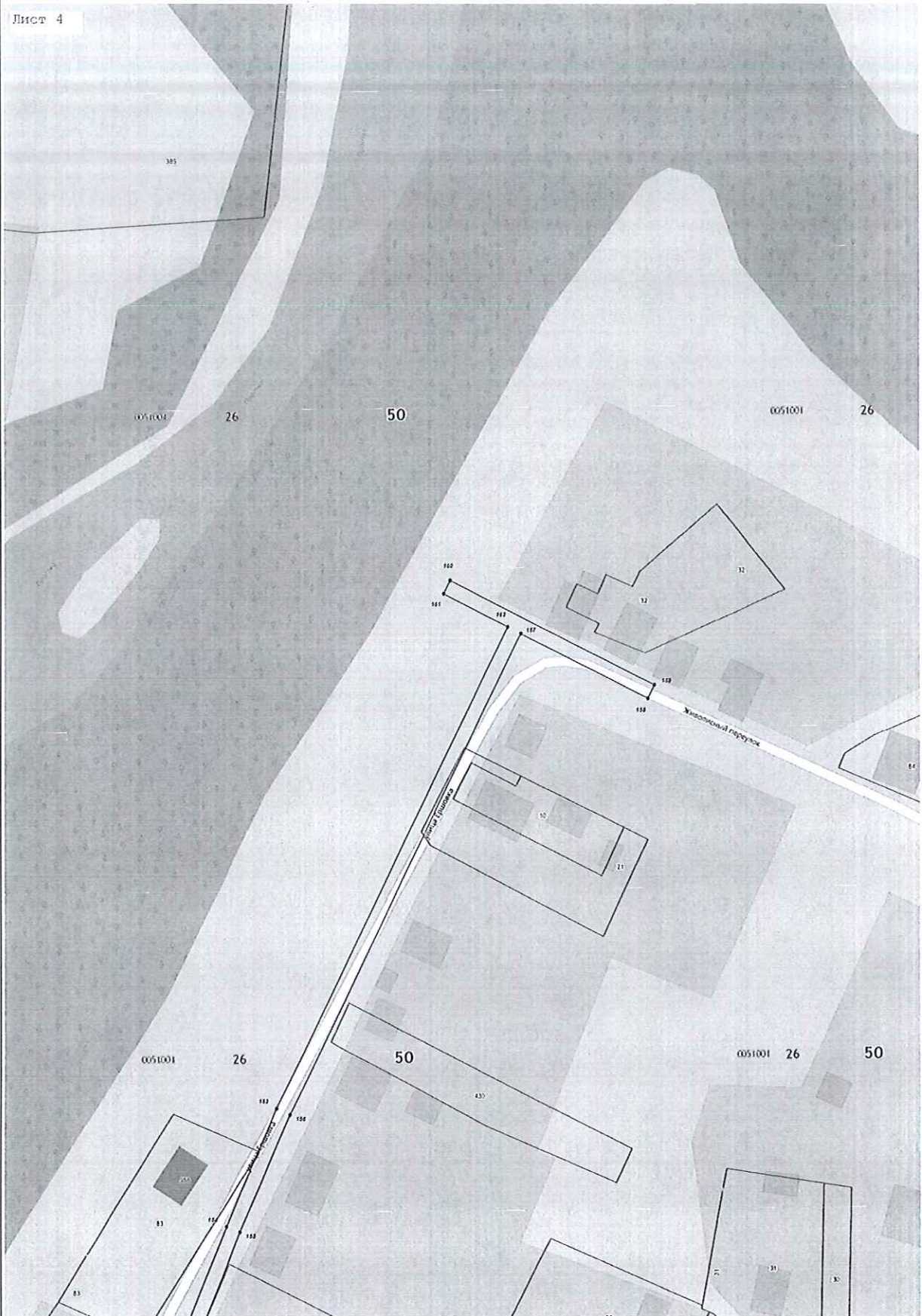


Масштаб 1:1 000



Лист 3

Машираб 1:1 000



Масштаб 1:1 000

