



АДМИНИСТРАЦИЯ  
НАРО-ФОМИНСКОГО ГОРОДСКОГО ОКРУГА  
МОСКОВСКОЙ ОБЛАСТИ

ПОСТАНОВЛЕНИЕ

от 22.03.2021 № 704

г. Наро-Фоминск

**О внесении изменений в постановление Администрации Наро-Фоминского городского округа от 02.10.2020 № 2097 «Об определении границ, прилегающих к некоторым организациям и объектам территорий, на которых не допускается розничная продажа алкогольной продукции и розничная продажа алкогольной продукции при оказании услуг общественного питания на территории Наро-Фоминского городского округа»**

В соответствии со статьей 16 Федерального закона от 22.11.1995 № 171-ФЗ «О государственном регулировании производства и оборота этилового спирта, алкогольной и спиртосодержащей продукции и об ограничении потребления (распития) алкогольной продукции», учитывая письмо Министерства здравоохранения Московской области от 16.03.2021 № 14ИСХ-3857/, руководствуясь Уставом Наро-Фоминского городского округа Московской области, **постановляю:**

1. Утвердить прилагаемые изменения, которые вносятся в постановление Администрации Наро-Фоминского городского округа от 02.10.2020 № 2097 «Об определении границ, прилегающих к некоторым организациям и объектам территорий, на которых не допускается розничная продажа алкогольной продукции и розничная продажа алкогольной продукции при оказании услуг общественного питания на территории Наро-Фоминского городского округа».

2. Комитету по экономике Администрации Наро-Фоминского городского округа в срок, не позднее одного месяца со дня издания постановления направить копию настоящего постановления в Министерство сельского хозяйства и продовольствия Московской области.

3. Отделу по работе со СМИ и интернет-коммуникациям Управления по территориальной и информационной политике Администрации Наро-Фоминского городского округа опубликовать настоящее постановление в периодическом печатном издании газета «Основа» и сетевом издании «Официальный сайт органов местного самоуправления Наро-Фоминского городского округа» в информационно-телекоммуникационной сети Интернет.

4. Контроль за исполнением настоящего постановления возложить на Первого заместителя Главы Администрации Наро-Фоминского городского округа В.И. Ширинова.

Глава  
Наро-Фоминского  
городского округа

Р.Л. Шамнэ

Утверждены  
Постановлением Администрации  
Наро-Фоминского городского округа  
от «22» 03 2021 года № 404

Изменения,

которые вносятся в постановление Администрации Наро-Фоминского городского округа от 02.10.2020 № 2097 «Об определении границ, прилегающих к некоторым организациям и объектам территорий, на которых не допускается розничная продажа алкогольной продукции и розничная продажа алкогольной продукции при оказании услуг общественного питания на территории Наро-Фоминского городского округа»

1. Раздел 1 «Медицинские организации» Перечня организаций и объектов, на прилегающих территориях к которым не допускается розничная продажа алкогольной продукции и розничная продажа алкогольной продукции при оказании услуг общественного питания дополнить пунктами следующего содержания:

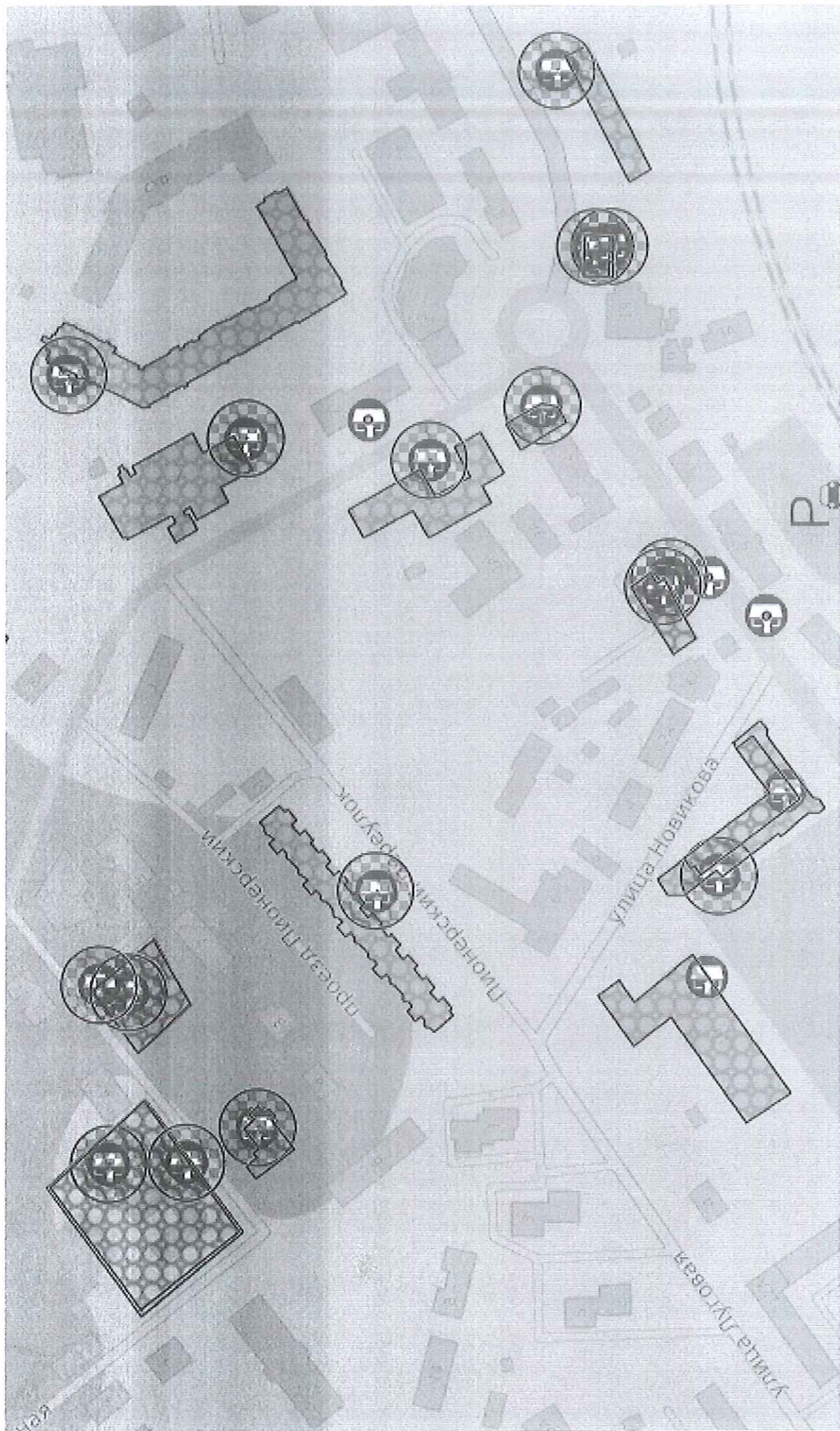
222	Общество с ограниченной ответственностью «НЬЮДЕНТ»	143300, Московская область, г.Наро-Фоминск, пл. Свободы, д.17а
223	Общество с ограниченной ответственностью «ДОБРОЗДРАВ»	143345, Московская область, Наро-Фоминский г.о., р.п. Селятино, ул. Госпитальная, д.10, кв.88
224	Государственное бюджетное учреждение здравоохранения Московской области «Наро-Фоминская областная больница»	143399, Московская область, Наро-Фоминский г.о., тер. «Пансионат «Нара», д.1, корп.2

2. Схемы границ прилегающих территорий для каждой организации и (или) объекта изложить в новой редакции.

Утверждены  
постановлением Администрации  
Наро-Фоминского городского округа  
от «22» 03 2021 года № 304

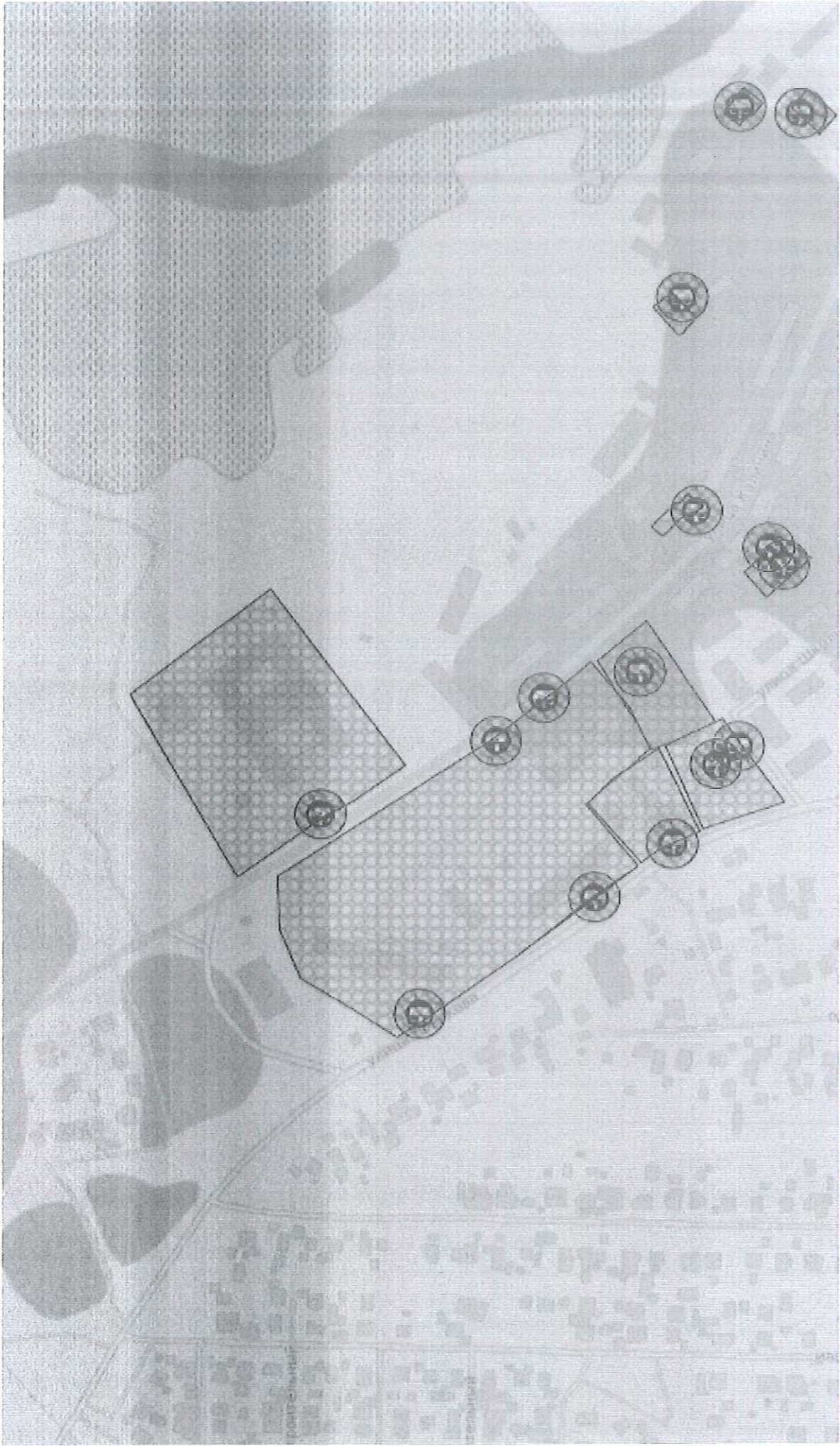
### СХЕМЫ

границ прилегающих территорий для каждой организации и (или) объекта

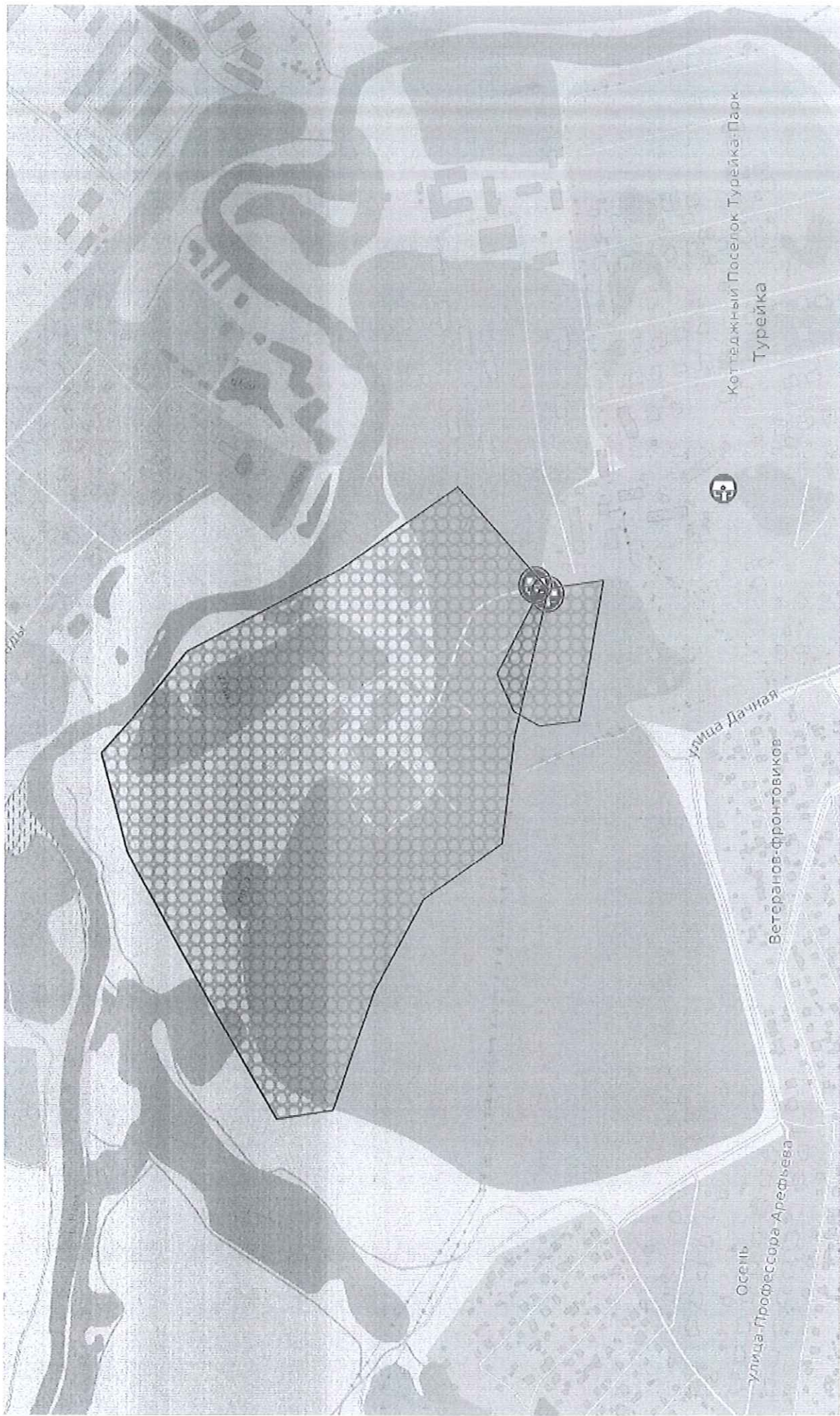


Лист 1

Схемы границ прилегающих территорий для каждой организации и (или) объекта



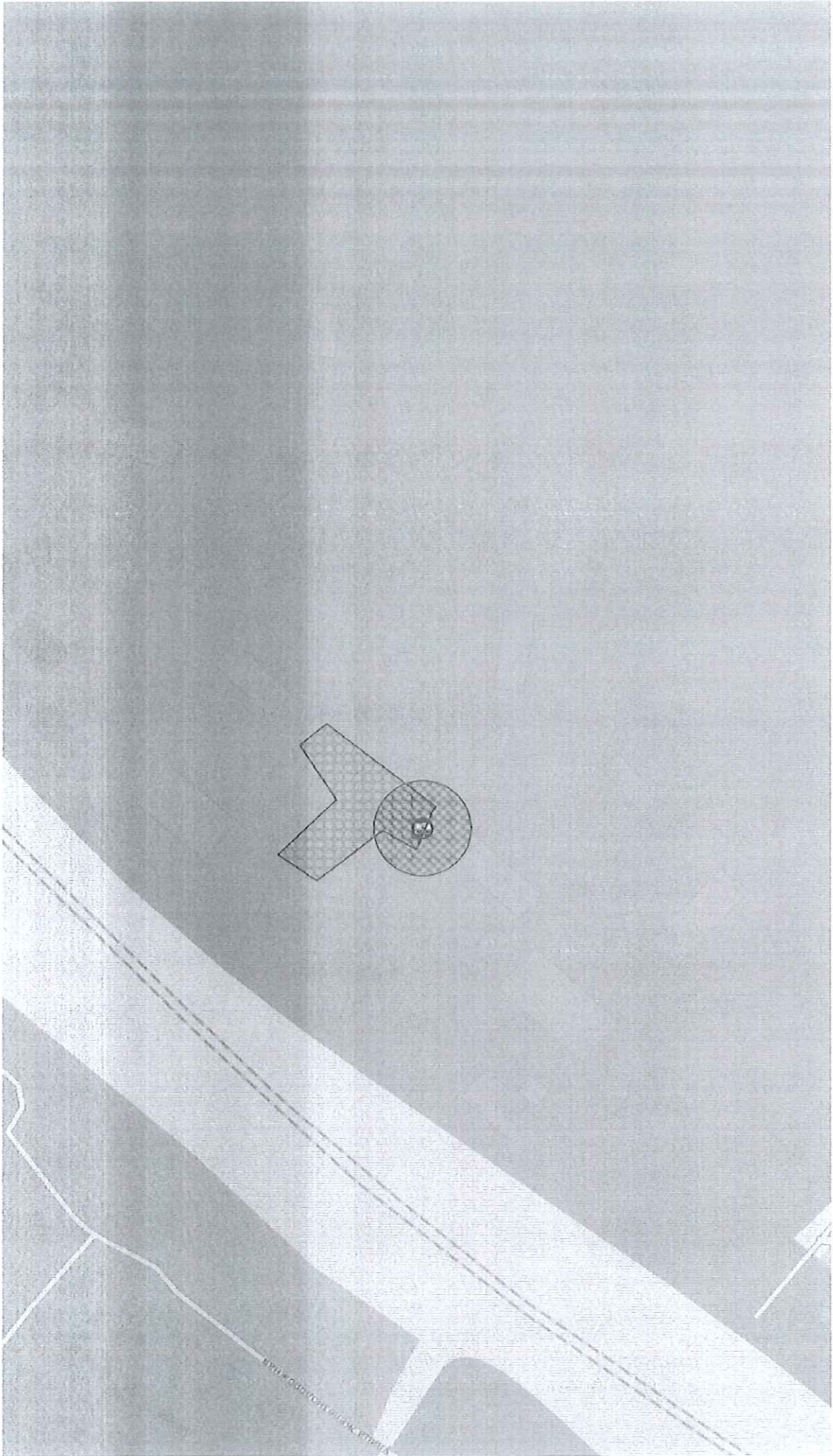
Лист 2  
Схемы границ прилегающих территорий для каждой организации и (или) объекта



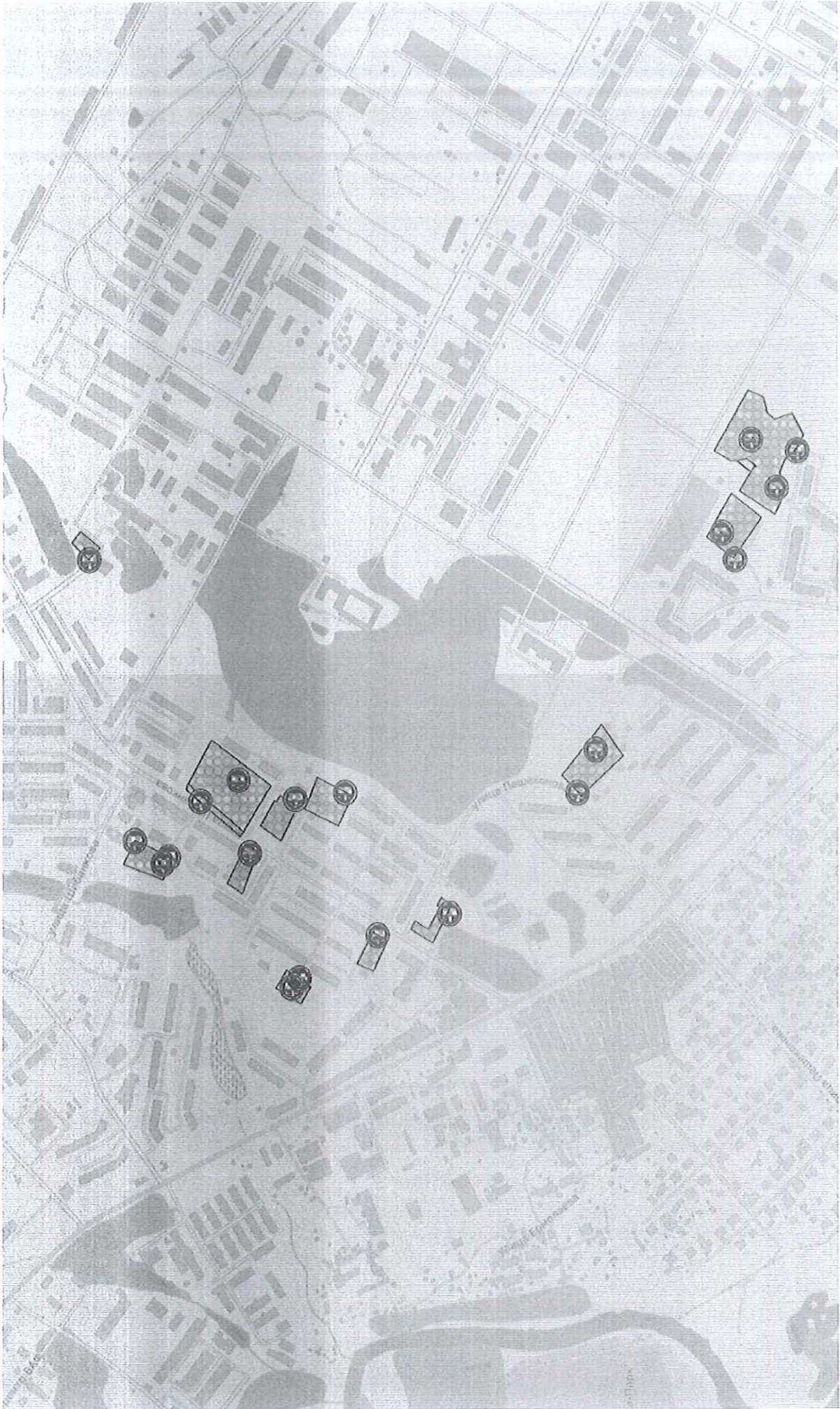
Лист 3

Схемы границ прилегающих территорий для каждой организации и (или) объекта

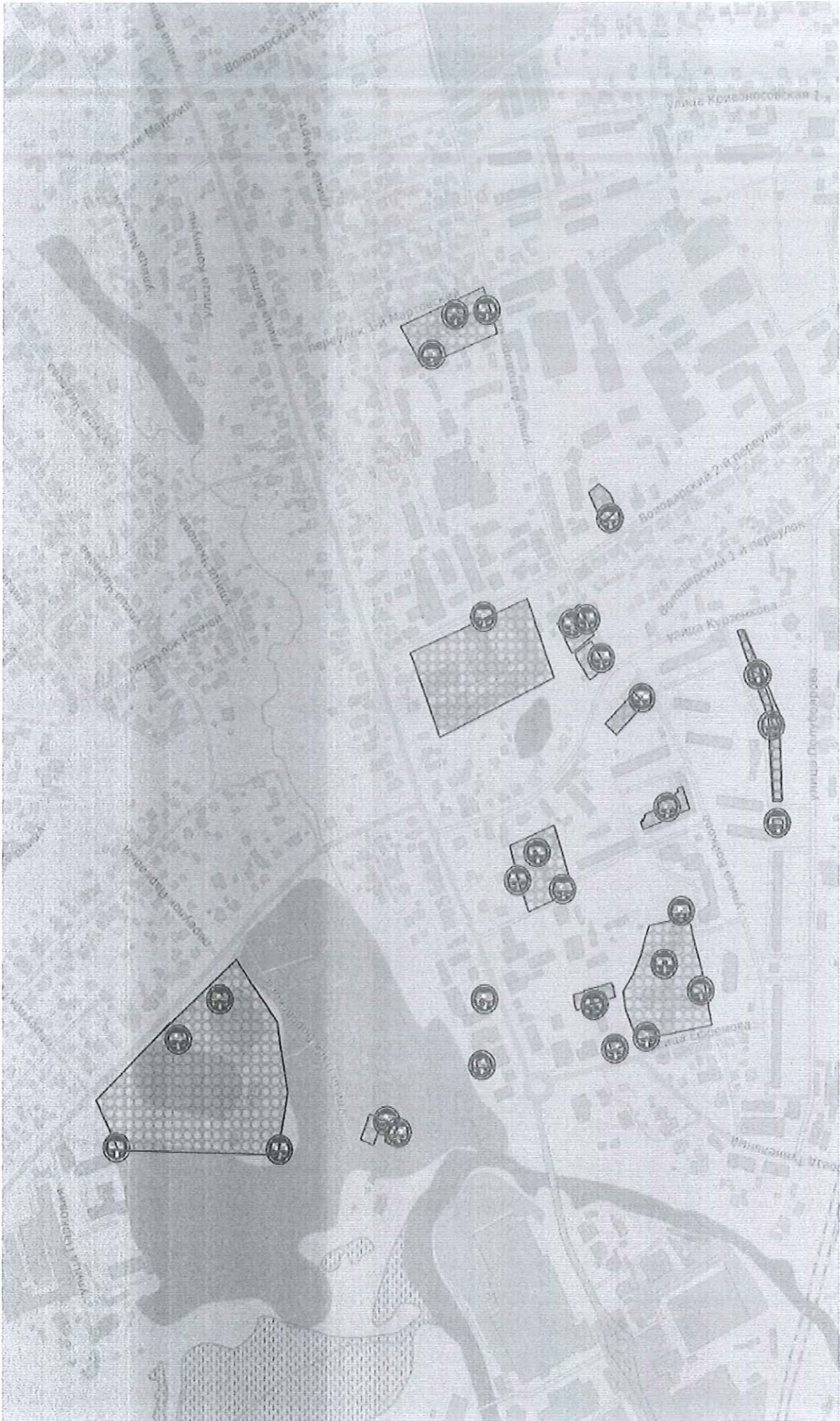




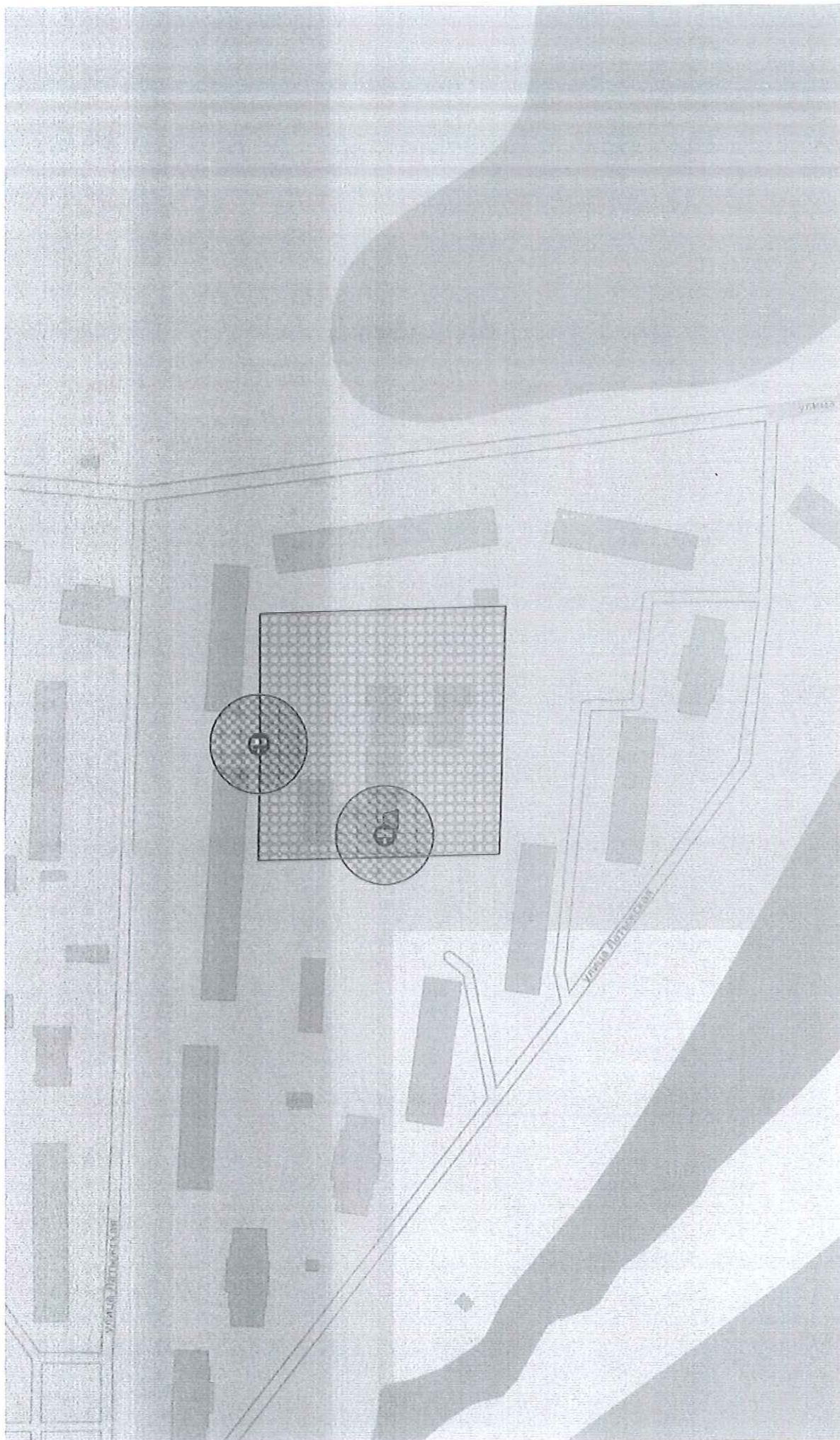
Лист 5  
Схемы границ прилегающих территорий для каждой организации и (или) объекта



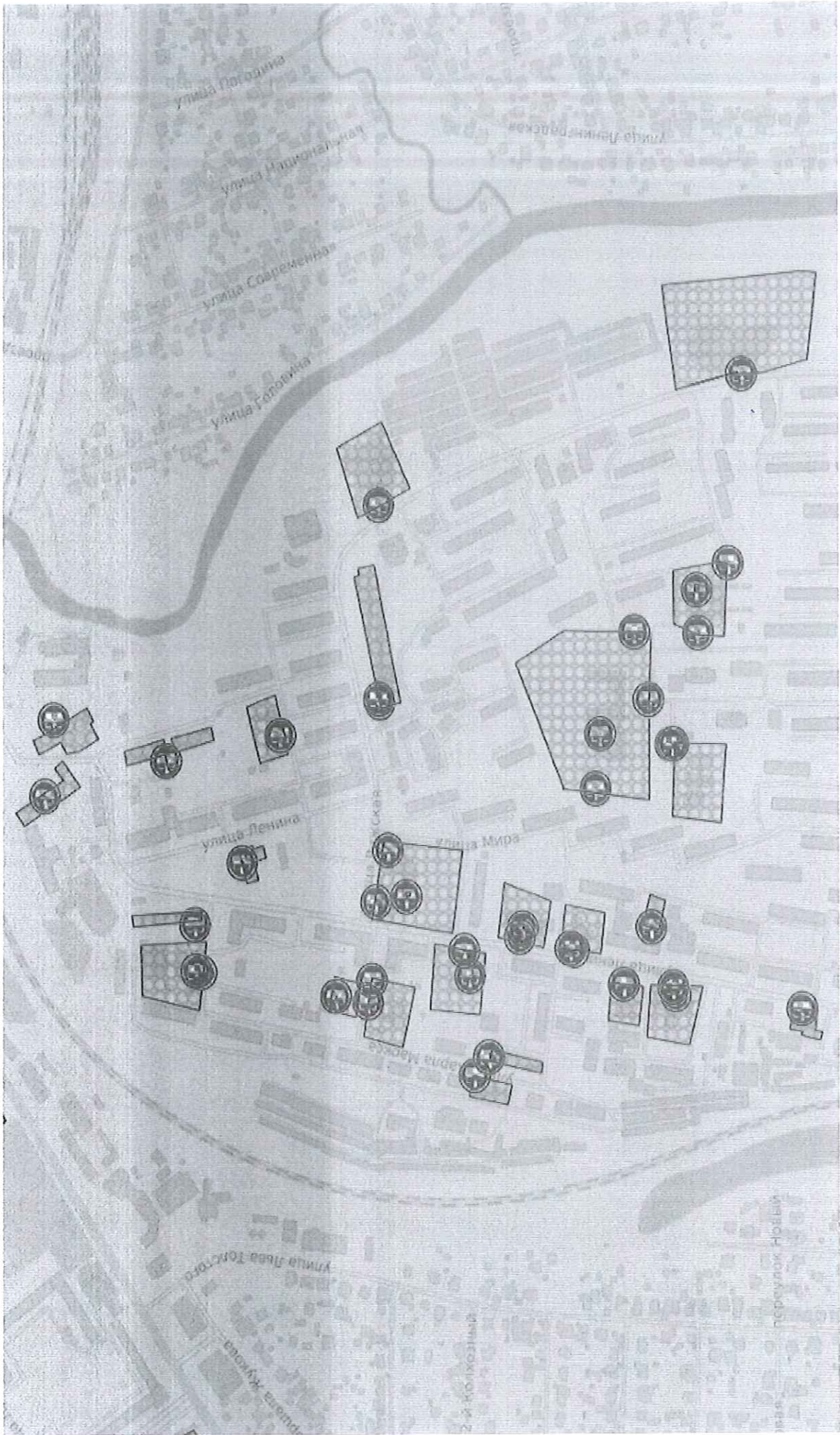
Лист 6  
Схемы границ прилегающих территорий для каждой организации и (или) объекта



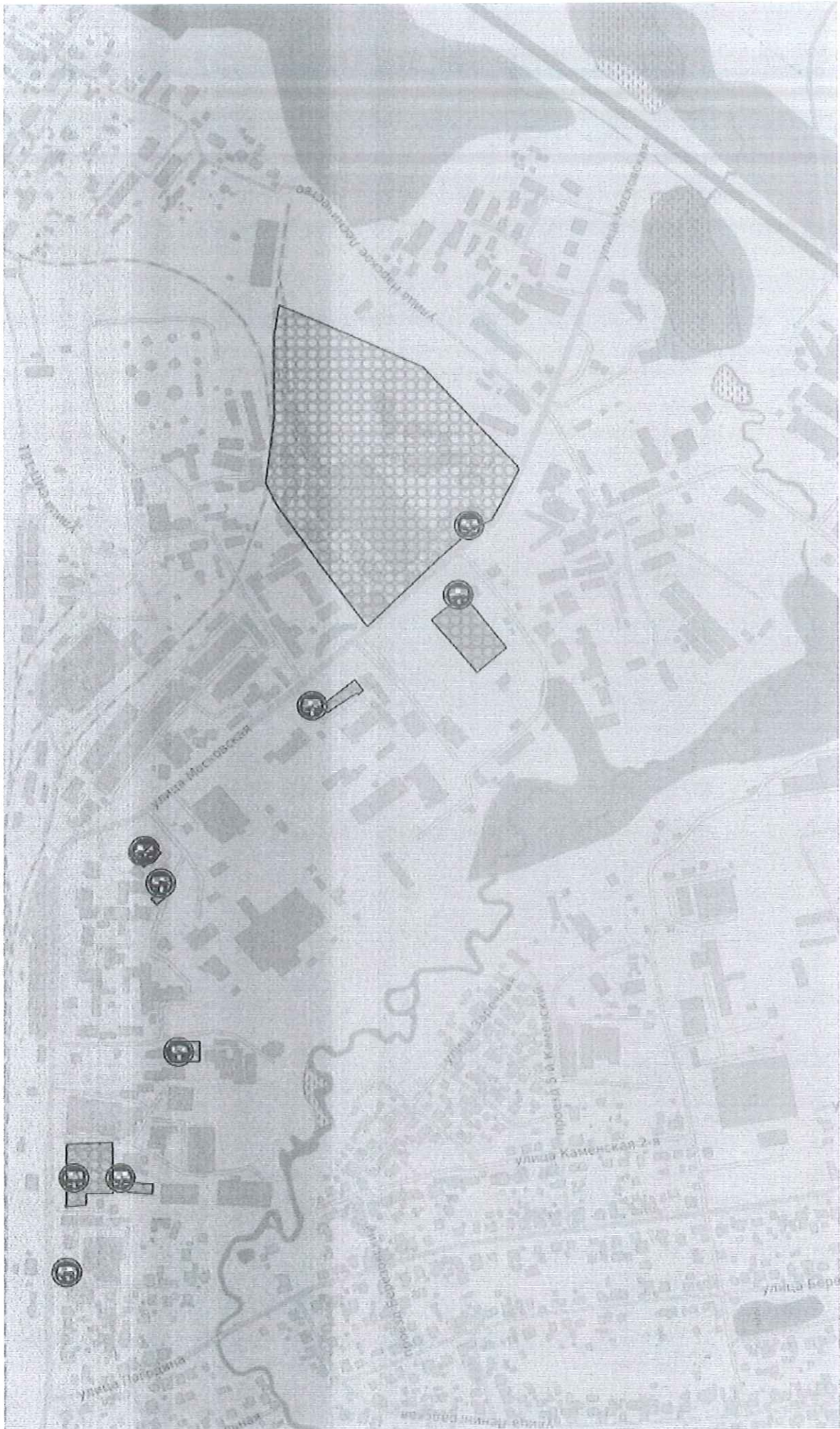
Лист 7  
Схемы границ прилегающих территорий для каждой организации и (или) объекта



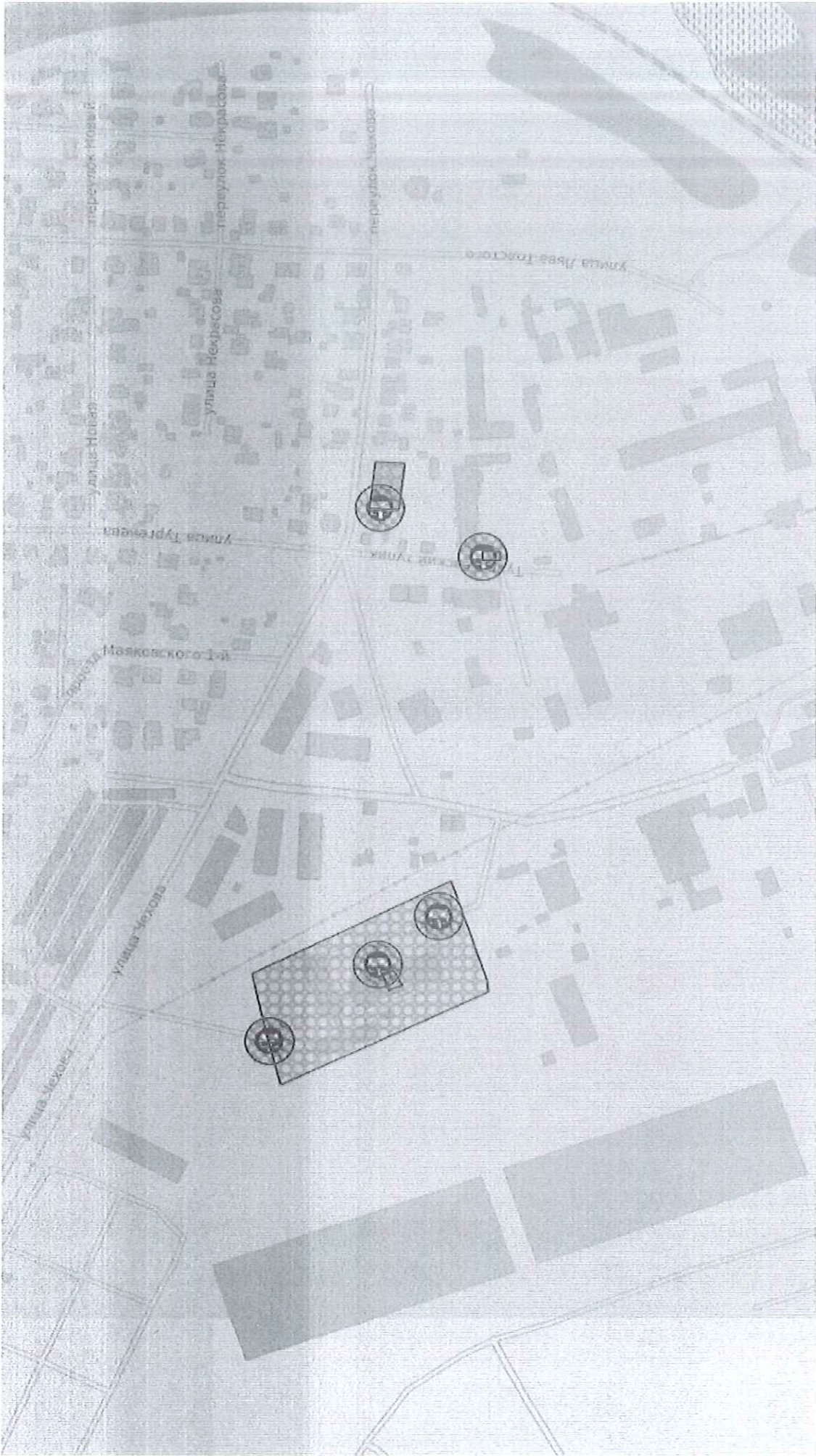
Лист 8  
Схемы границ прилегающих территорий для каждой организации и (или) объекта



Лист 9  
Схемы границ прилегающих территорий для каждой организации и (или) объекта

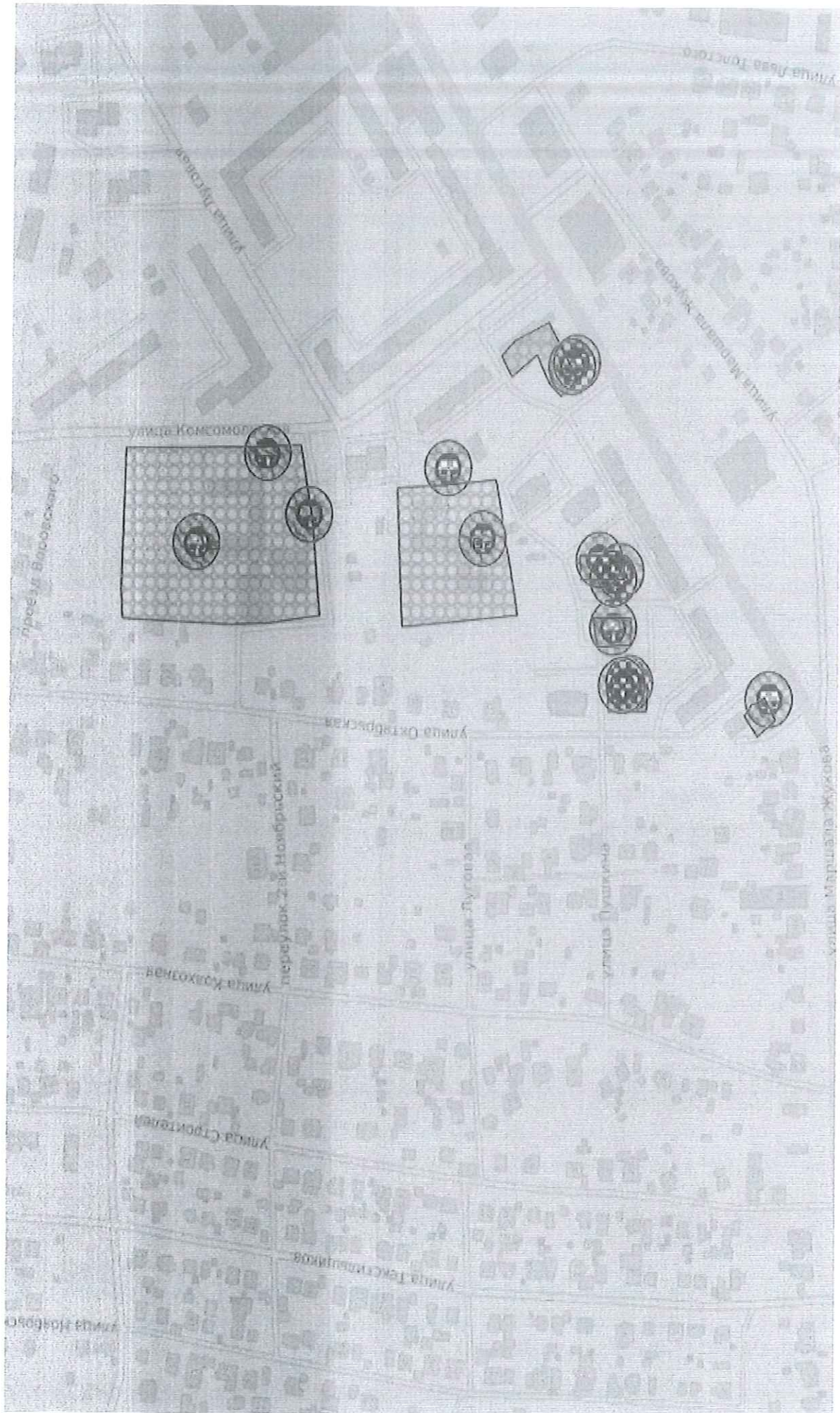


Лист 10  
Схемы границ прилегающих территорий для каждой организации и (или) объекта

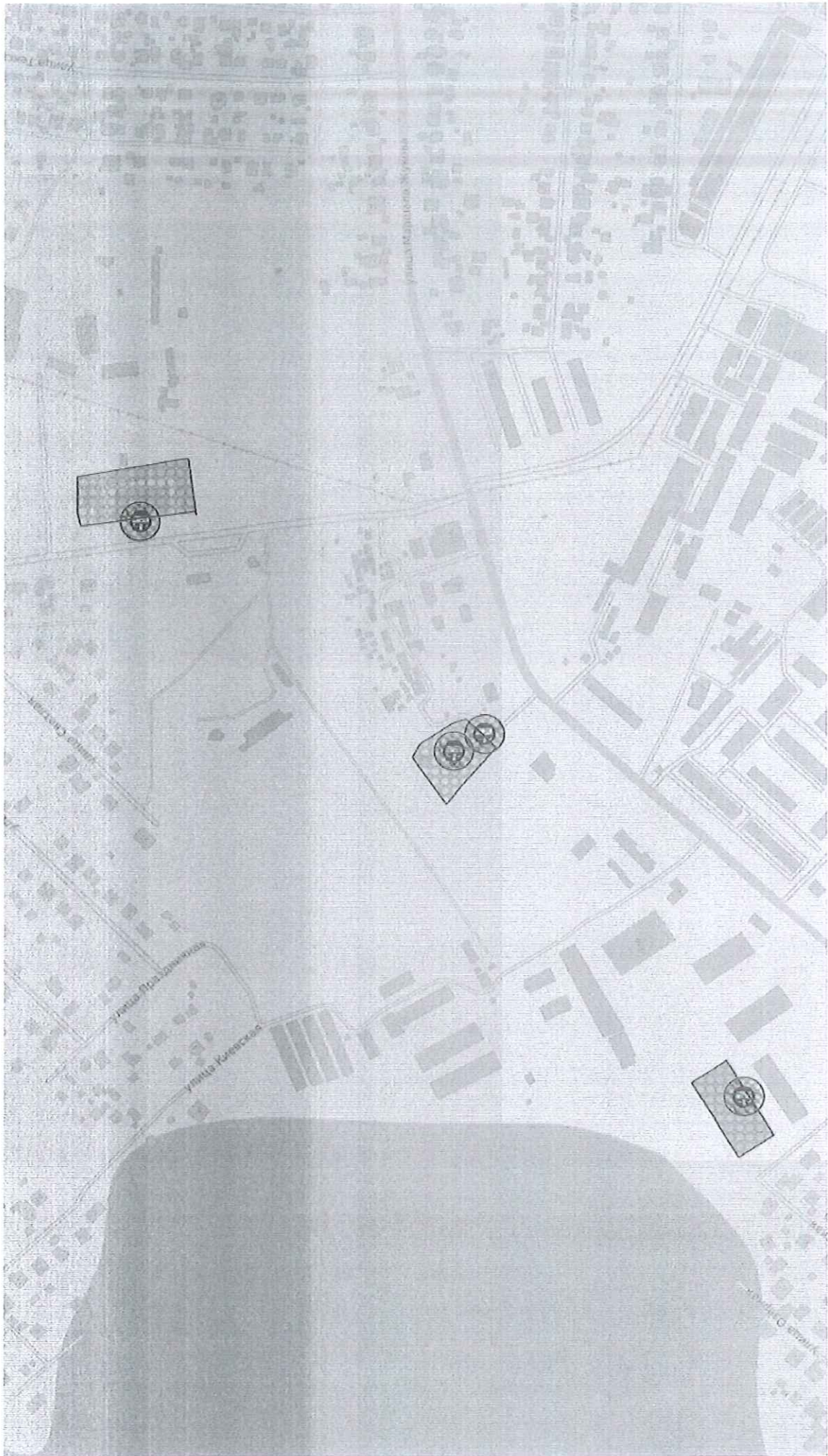


Лист 11


Схемы границ прилегающих территорий для каждой организации и (или) объекта



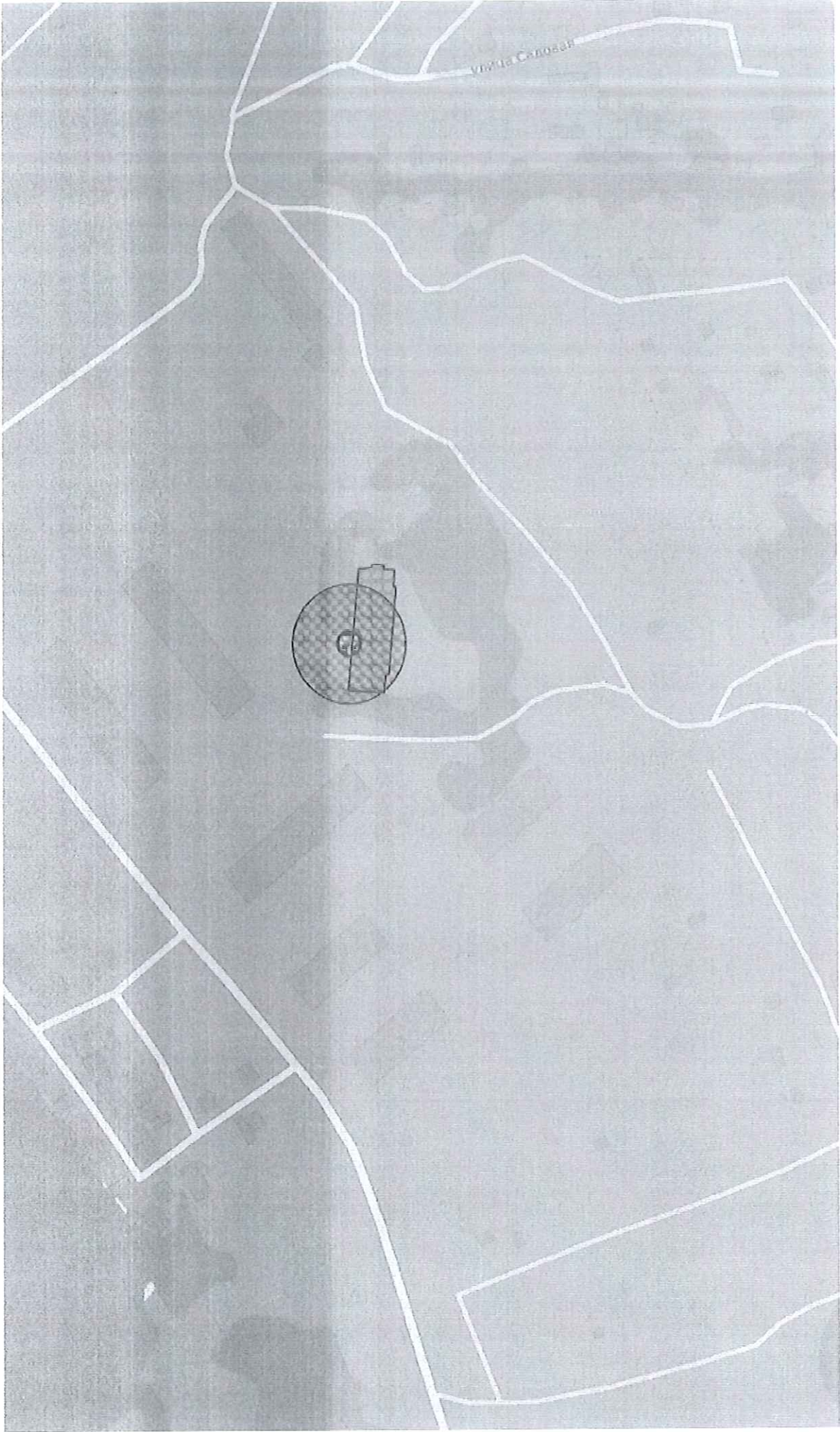
Лист 12  
Схемы границ прилегающих территорий для каждой организации и (или) объекта



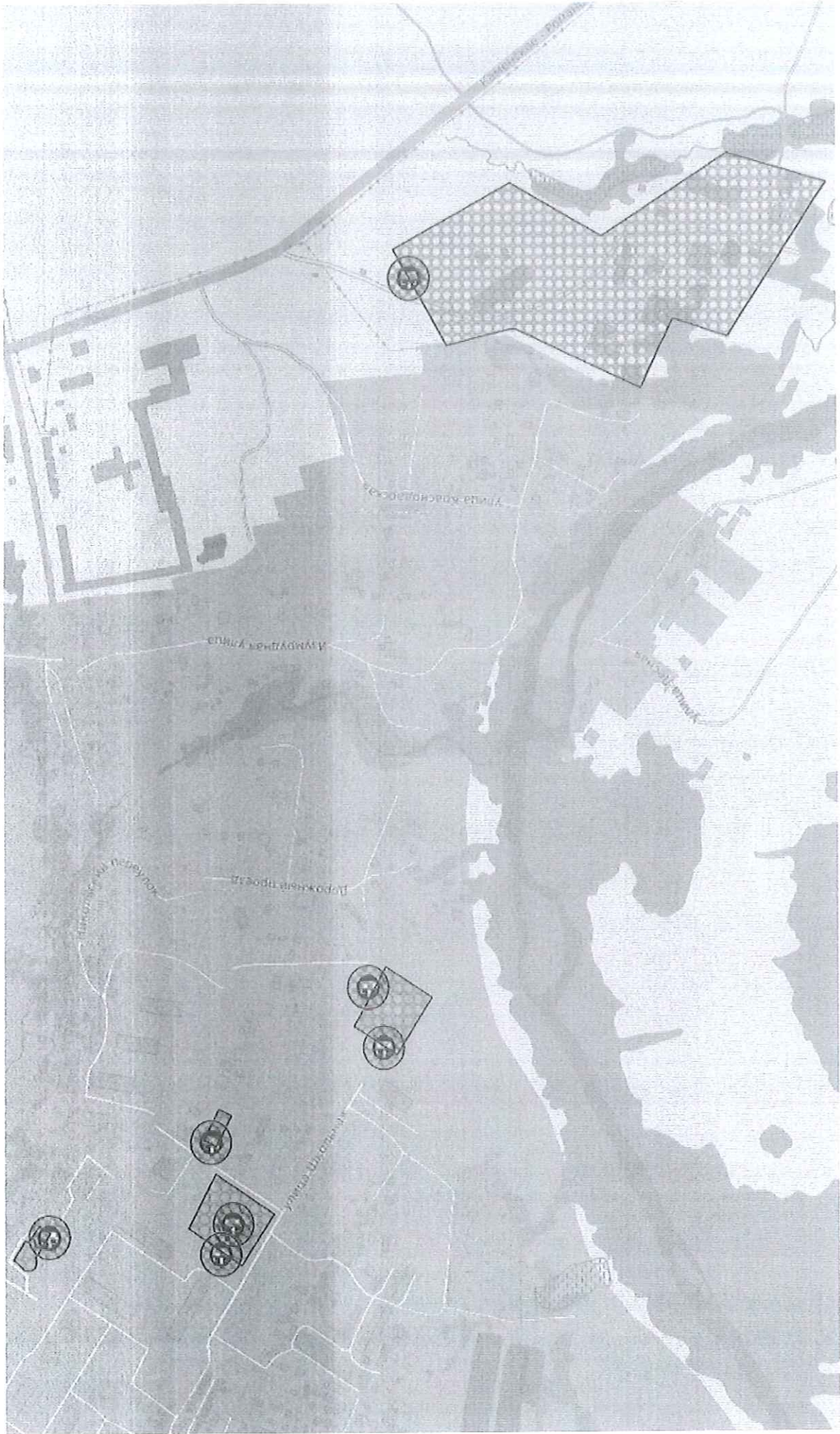
Лист 13  
Схемы границ прилегающих территорий для каждой организации и (или) объекта




Лист 14  
Схемы границ прилегающих территорий для каждой организации и (или) объекта




Лист 15  
Схемы границ прилегающих территорий для каждой организации и (или) объекта



Лист 16  
Схемы границ прилегающих территорий для каждой организации и (или) объекта




Лист 17  
Схемы границ прилегающих территорий для каждой организации и (или) объекта




Лист 18

Схемы границ прилегающих территорий для каждой организации и (или) объекта

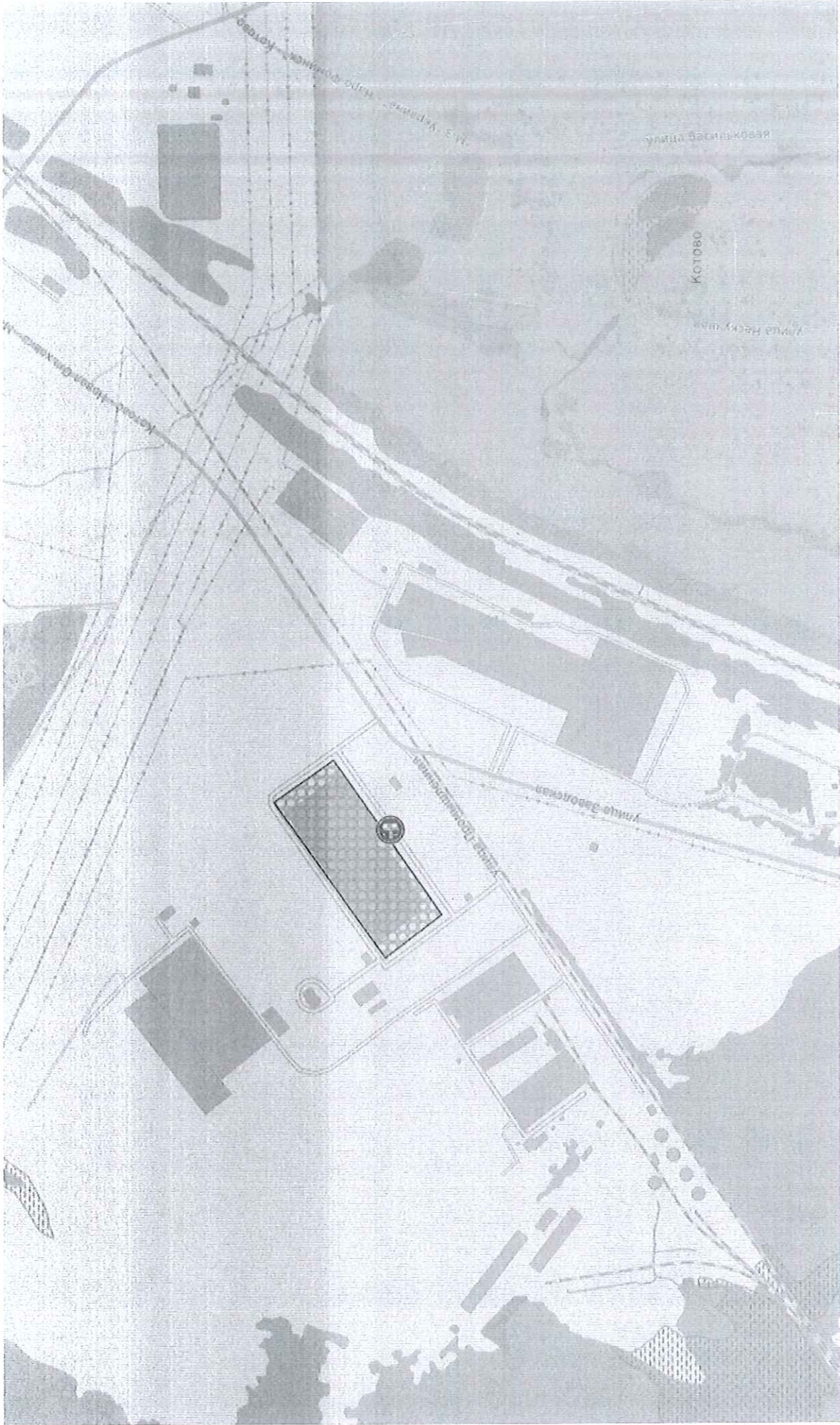


Лист 19  
Схемы границ прилегающих территорий для каждой организации и (или) объекта

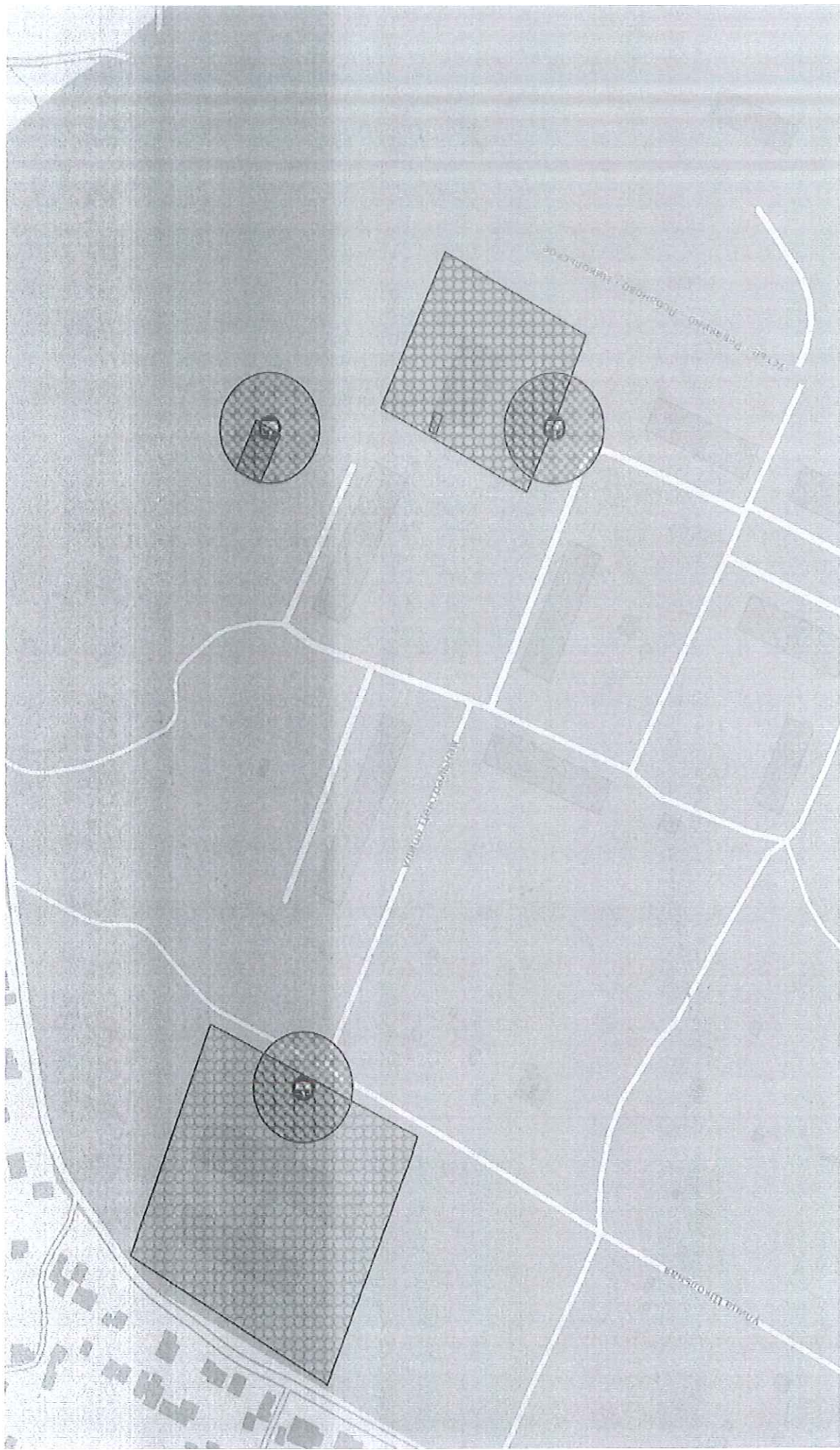




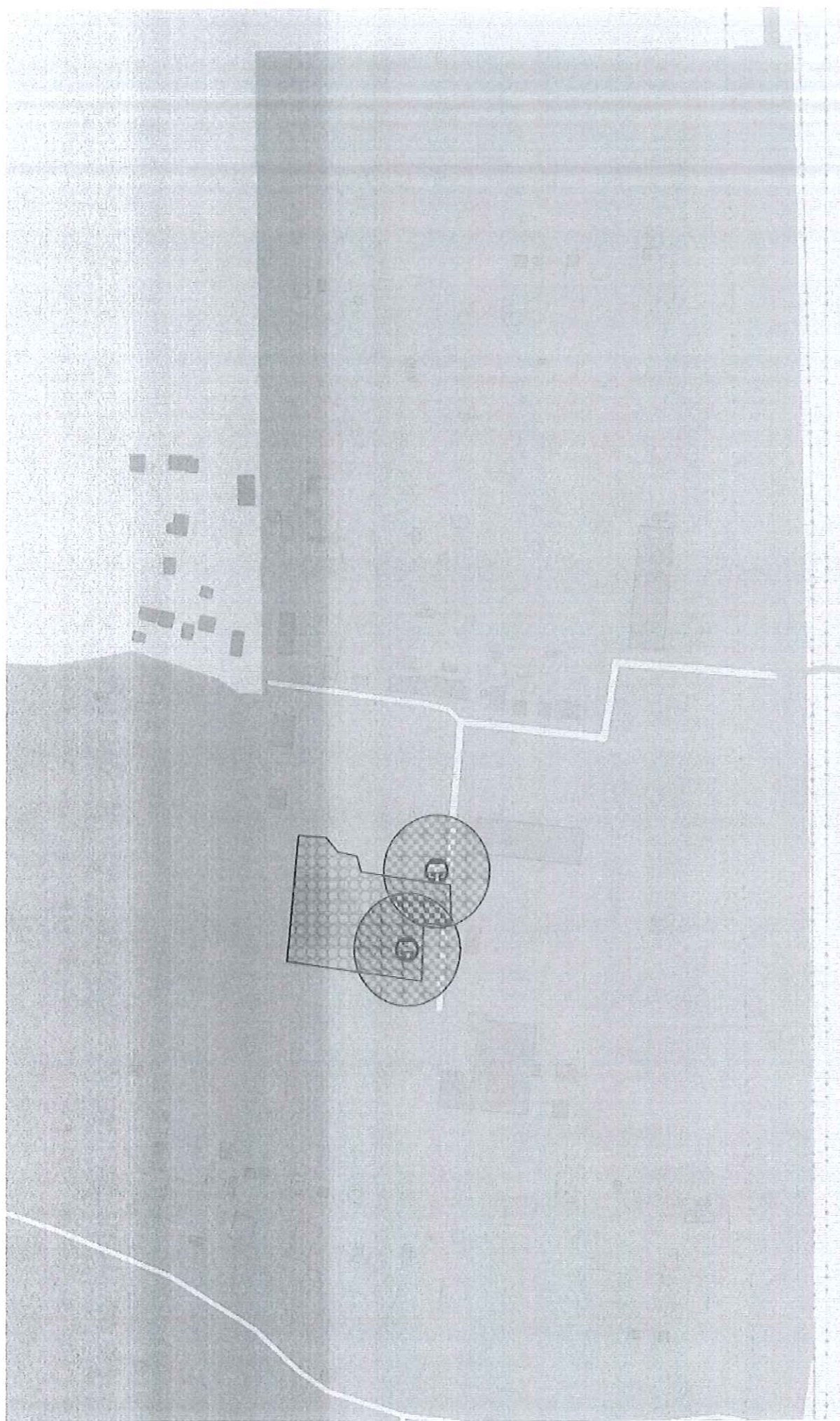
Лист 21  
Схемы границ прилегающих территорий для каждой организации и (или) объекта



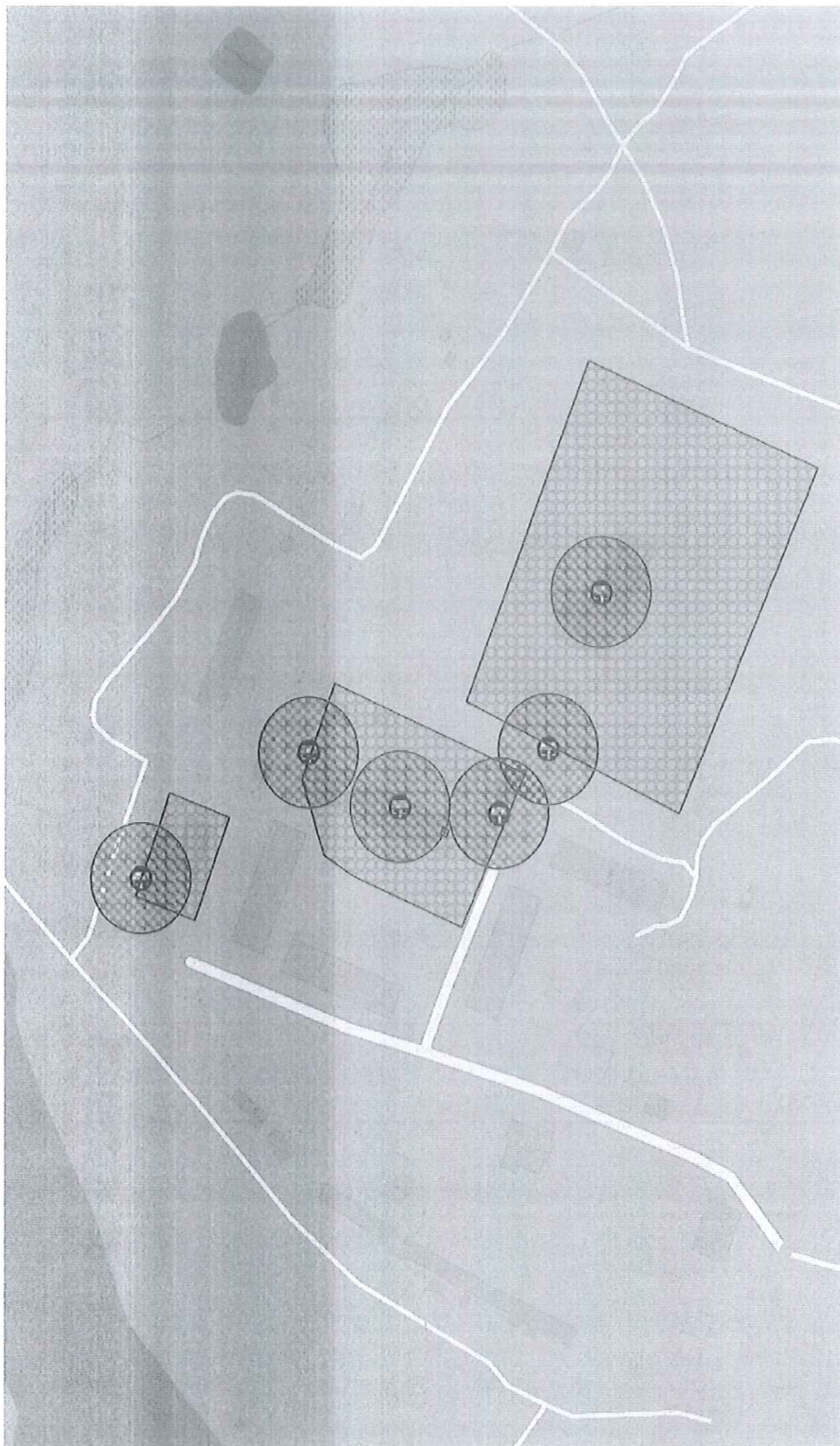
Лист 22  
Схемы границ прилегающих территорий для каждой организации и (или) объекта



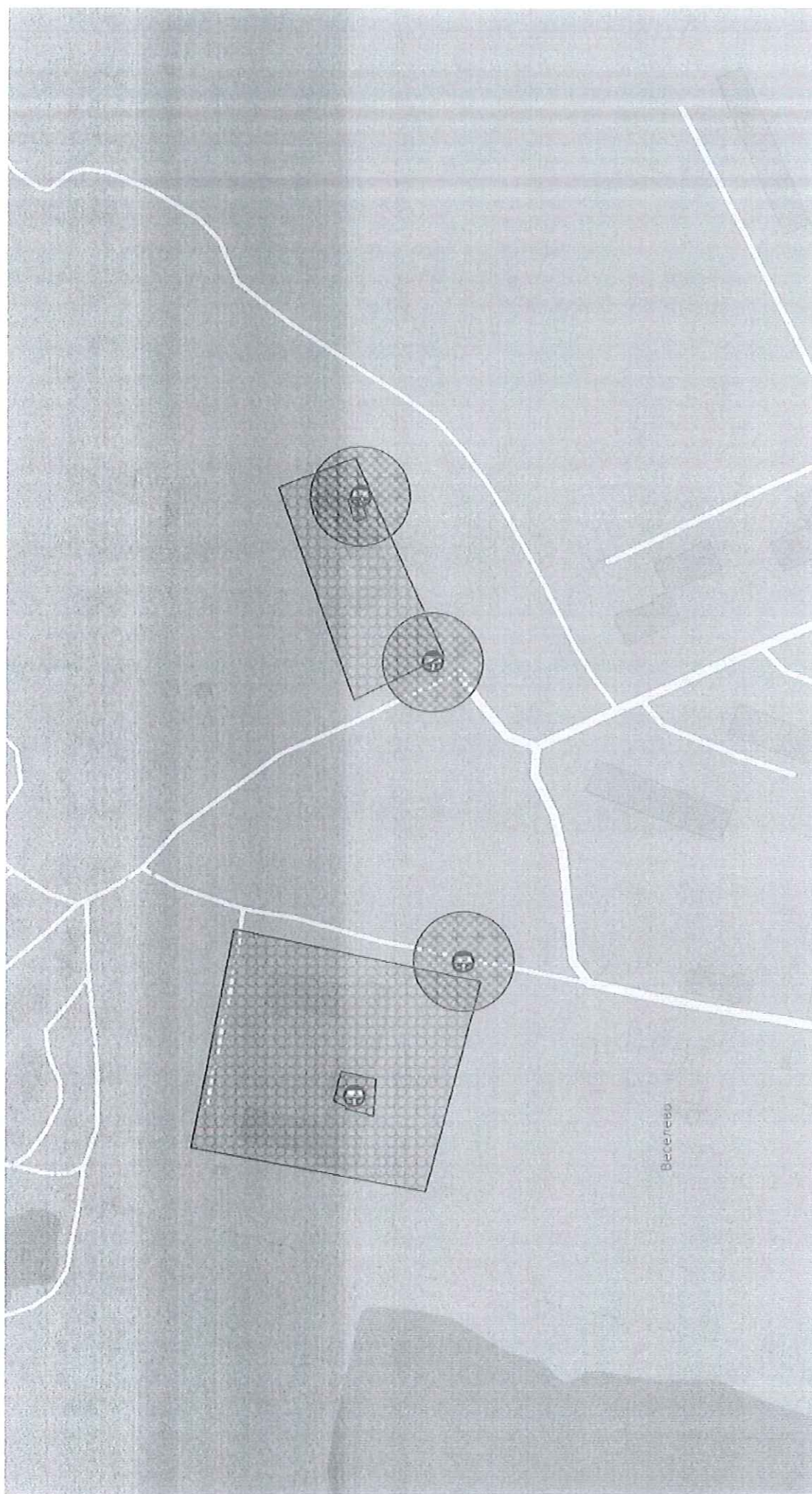
Лист 23  
Схемы границ прилегающих территорий для каждой организации и (или) объекта



Лист 24  
Схемы границ прилегающих территорий для каждой организации и (или) объекта

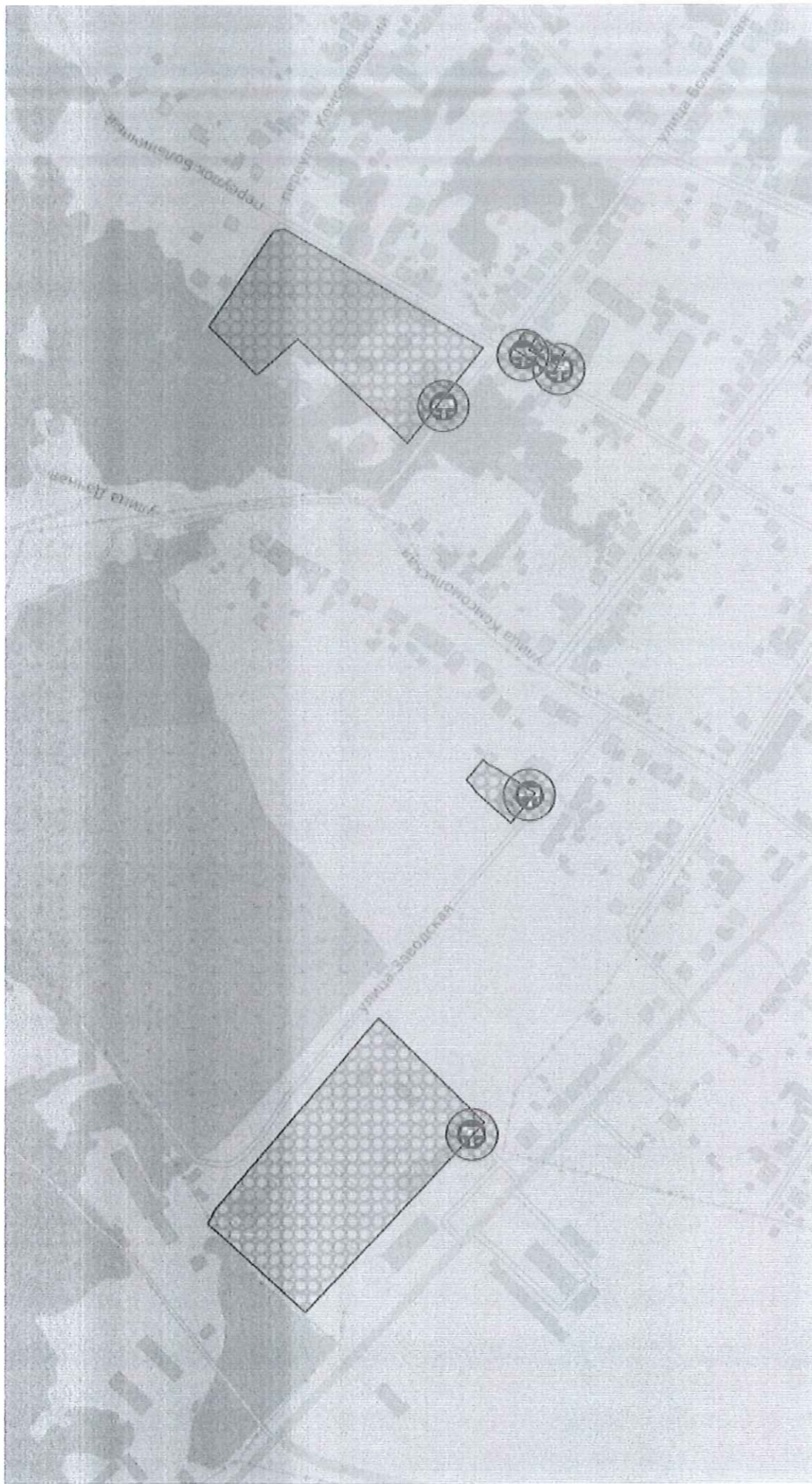


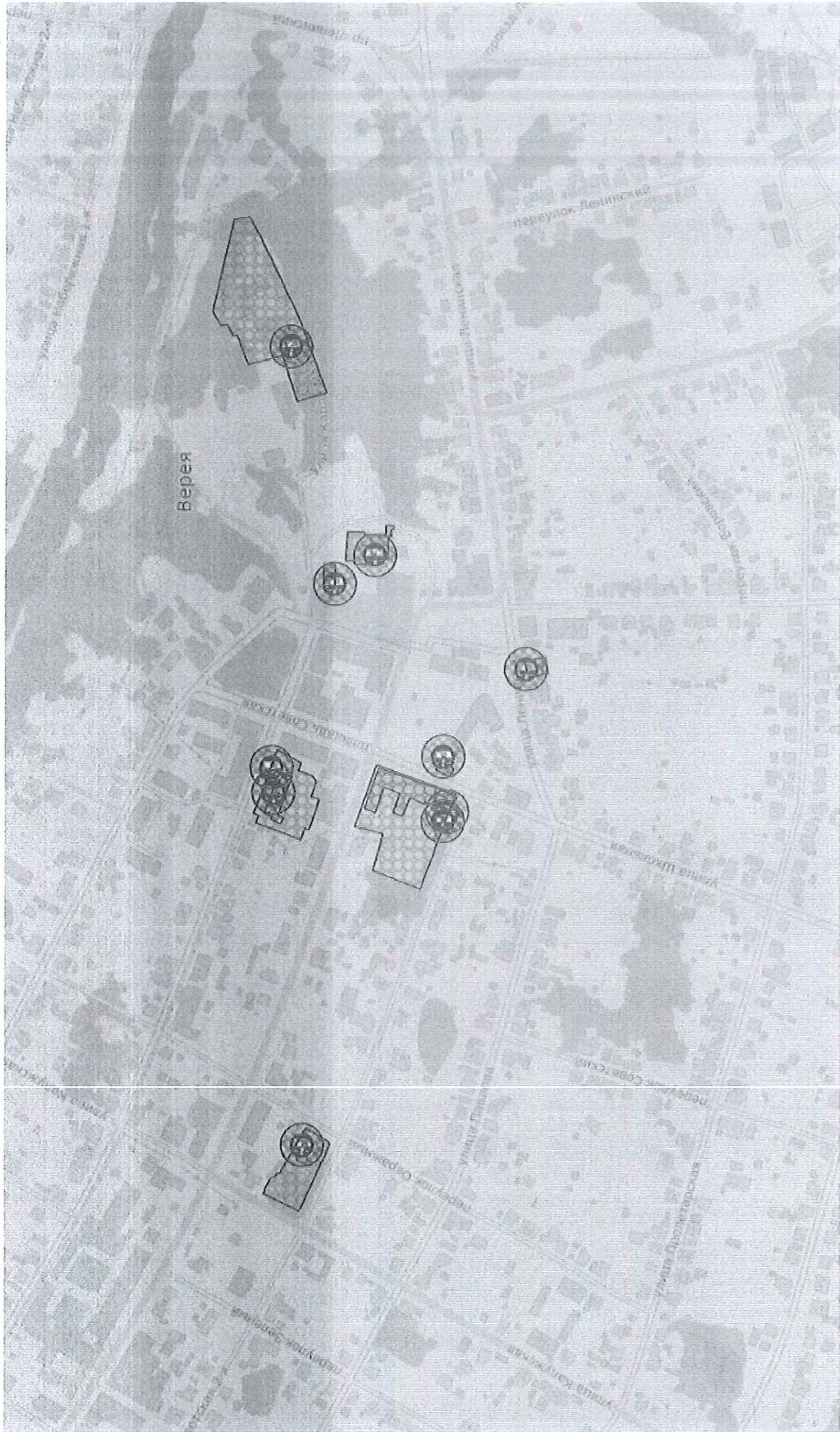
Лист 25  
Схемы границ прилегающих территорий для каждой организации и (или) объекта



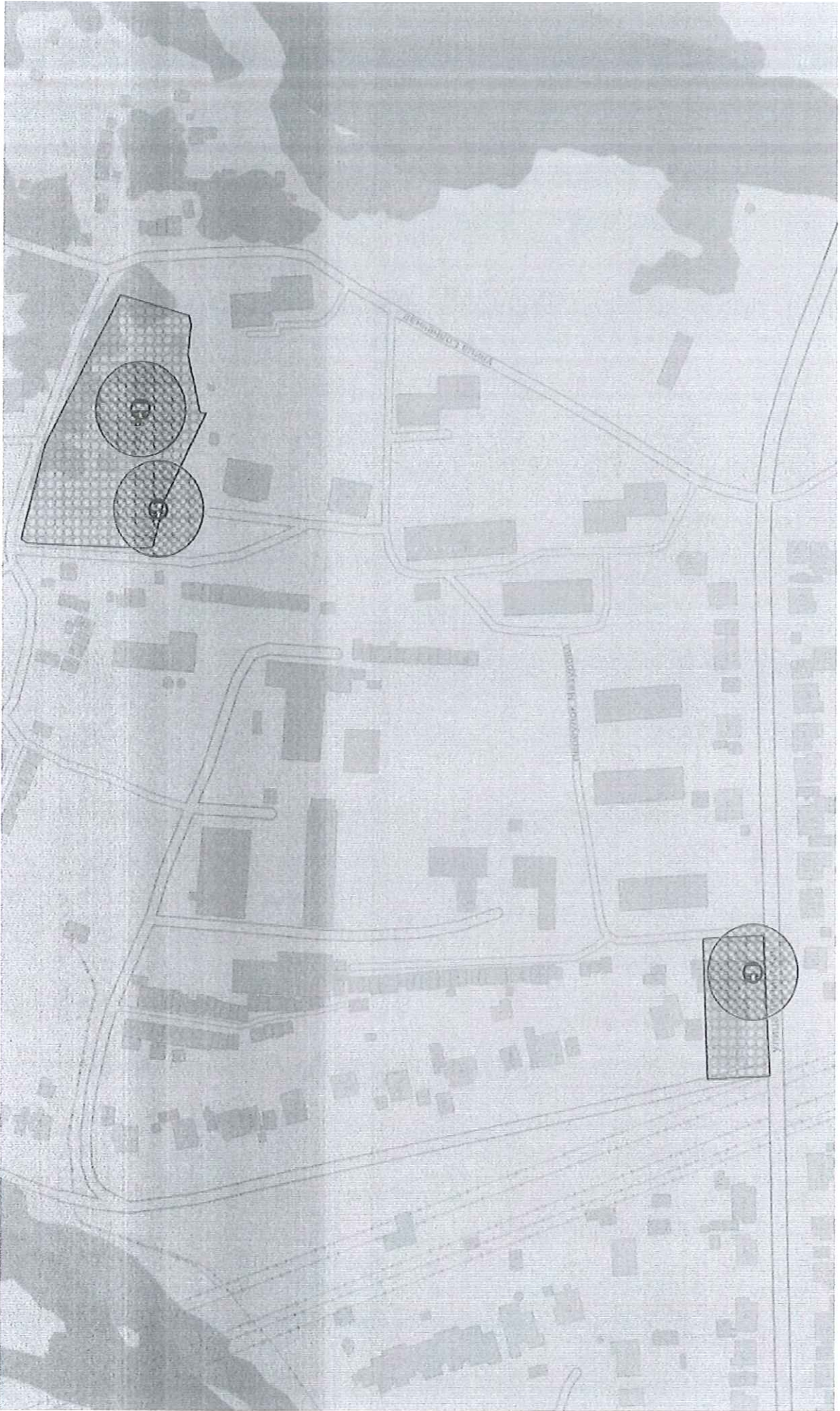
Лист 26  
Схемы границ прилегающих территорий для каждой организации и (или) объекта





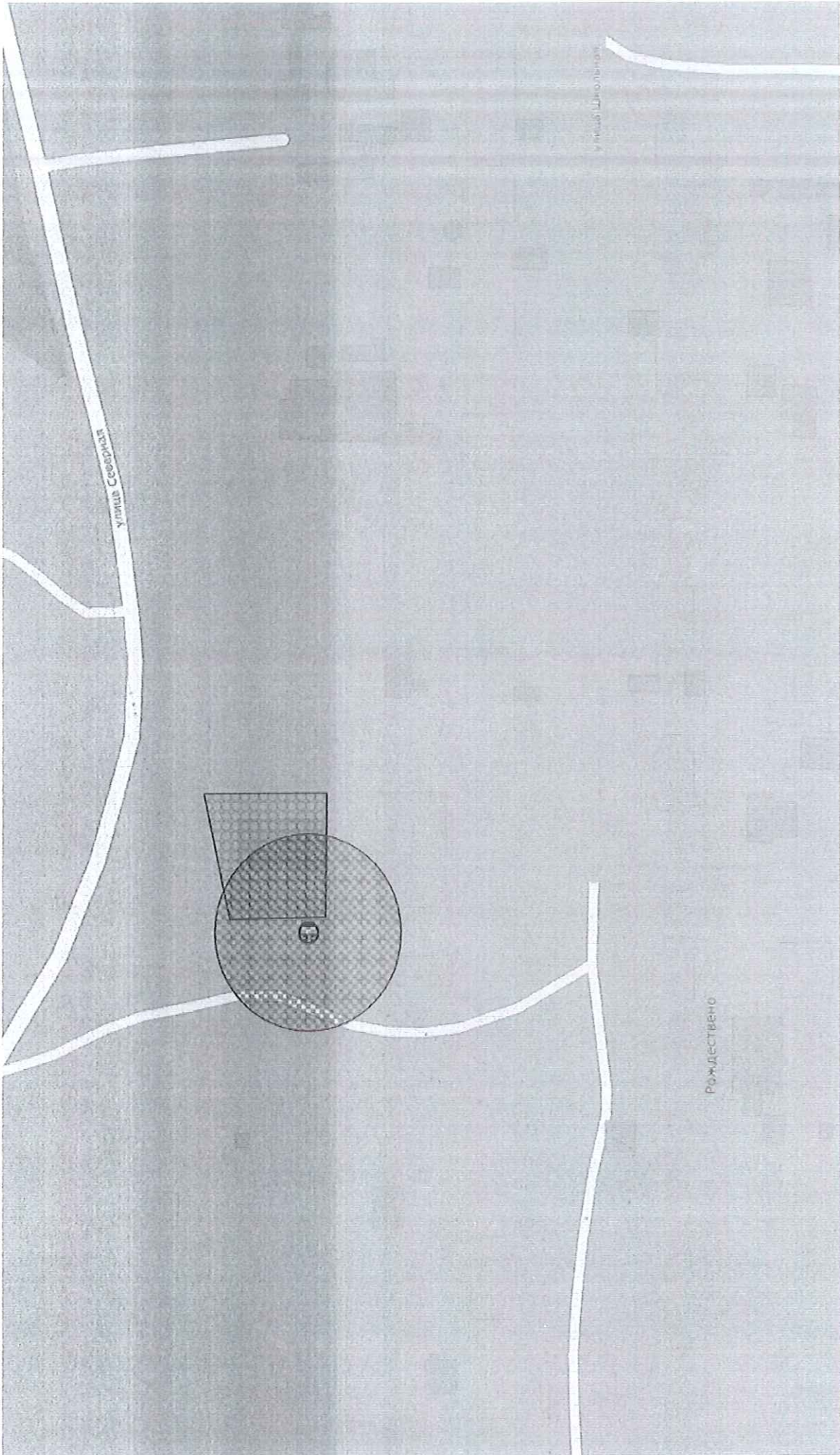


Лист 29  
Схемы границ прилегающих территорий для каждой организации и (или) объекта

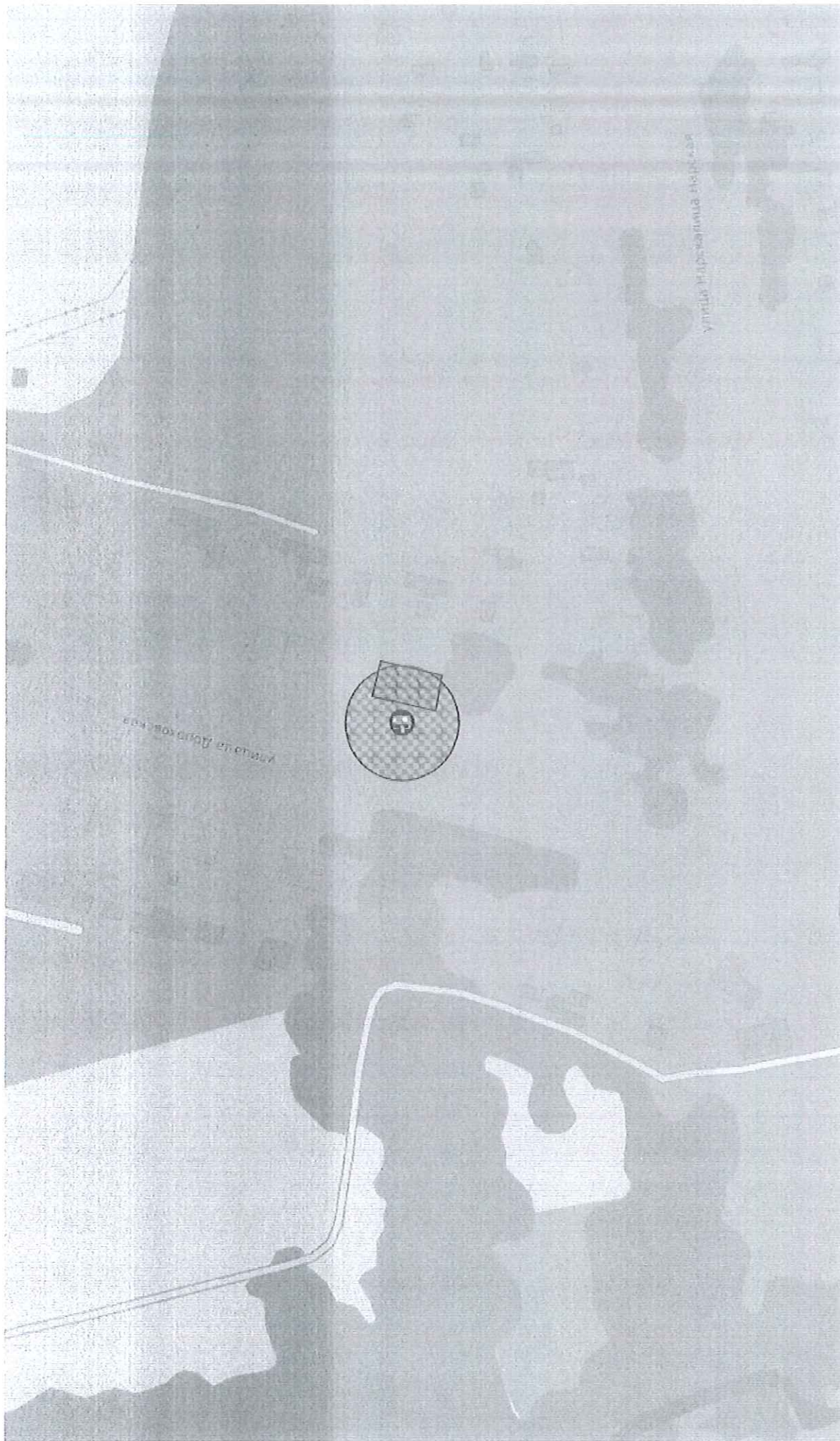


Лист 30


Схемы границ прилегающих территорий для каждой организации и (или) объекта



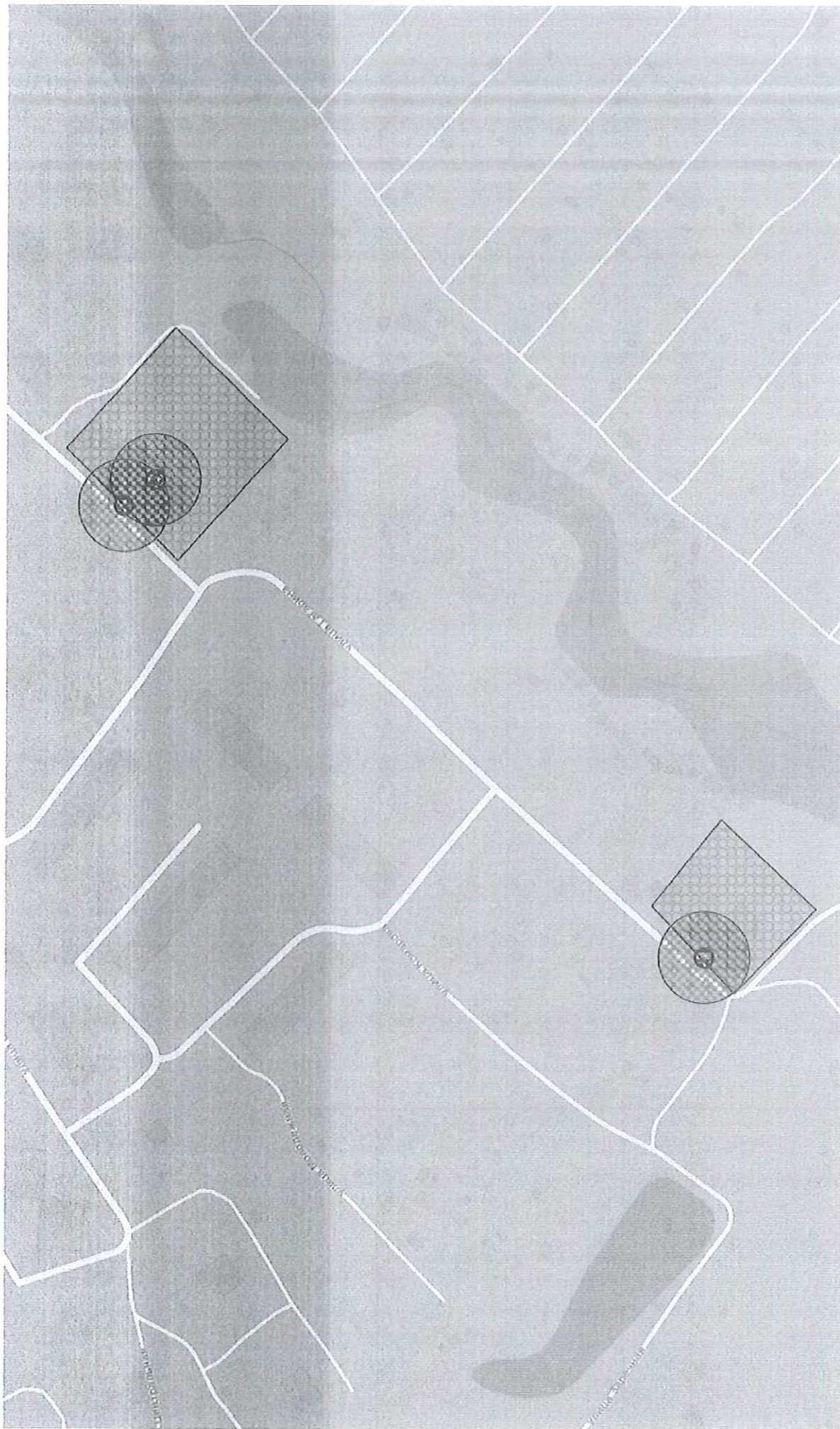
Лист 31  
Схемы границ прилегающих территорий для каждой организации и (или) объекта



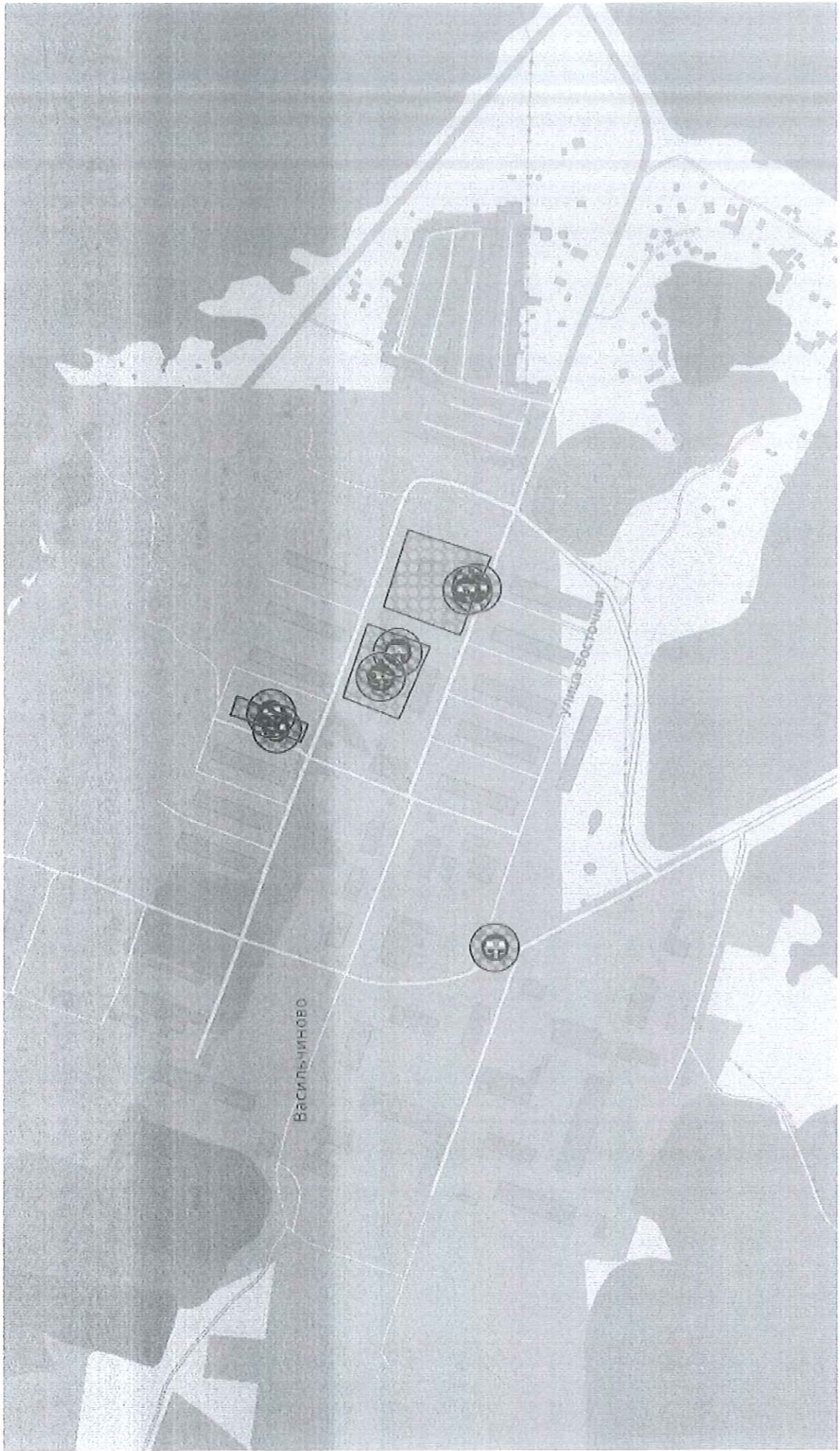
Лист 32  
Схемы границ прилегающих территорий для каждой организации и (или) объекта



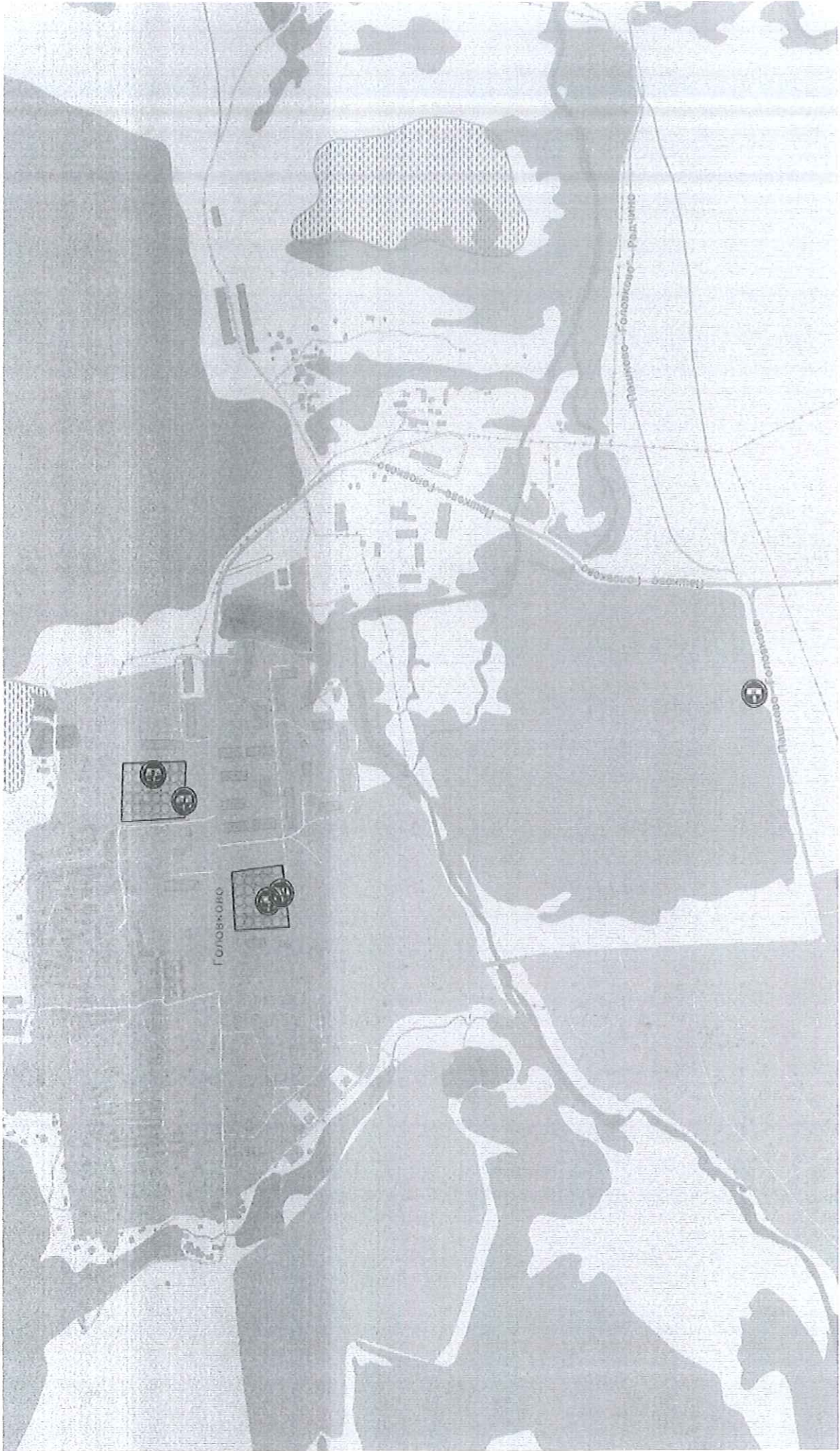
Лист 33  
Схемы границ прилегающих территорий для каждой организации и (или) объекта



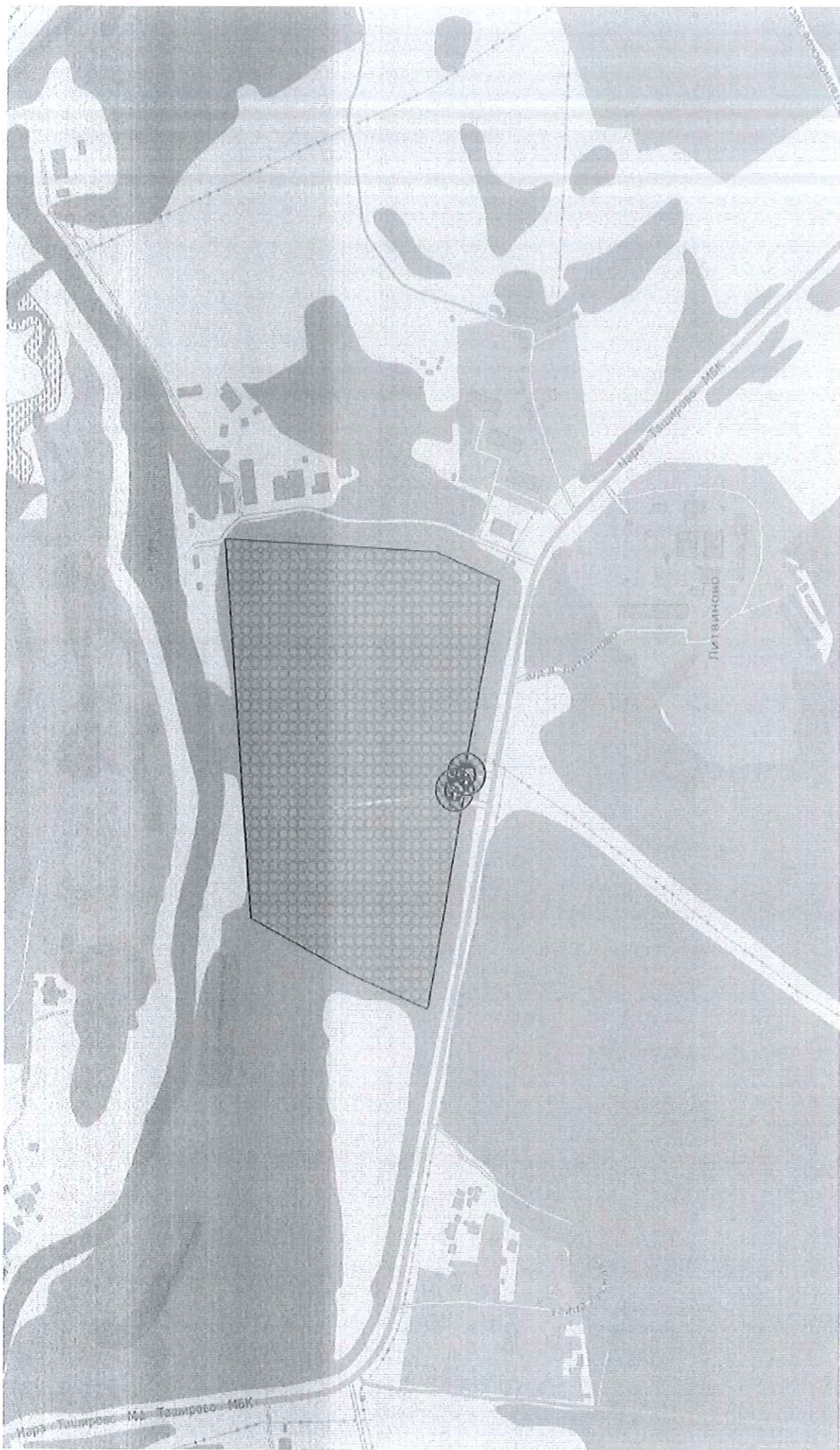
Лист 34  
Схемы границ прилегающих территорий для каждой организации и (или) объекта



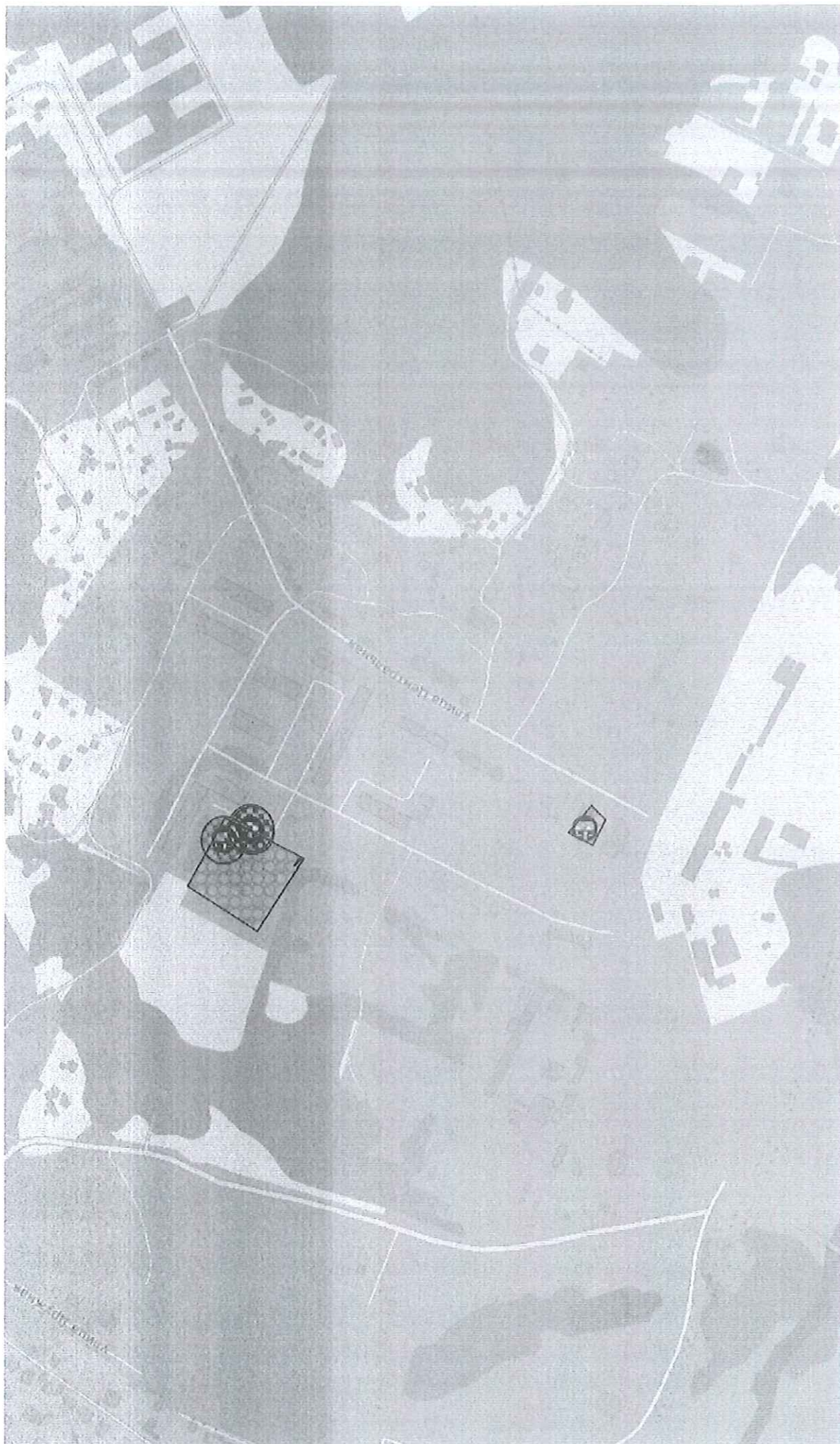
Лист 35  
Схемы границ прилегающих территорий для каждой организации и (или) объекта




Лист 36  
Схемы границ прилегающих территорий для каждой организации и (или) объекта

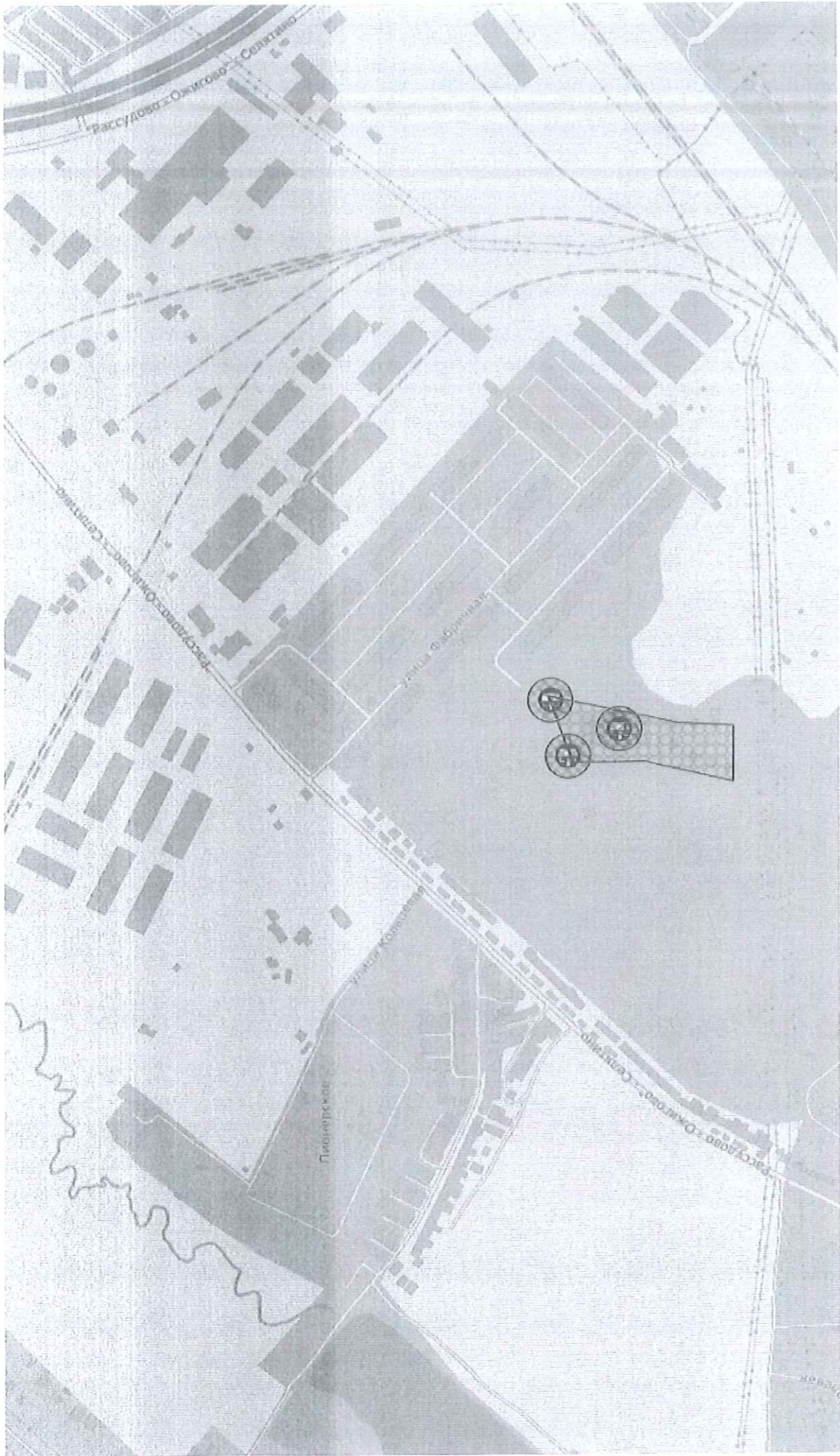


Лист 37  
Схемы границ прилегающих территорий для каждой организации и (или) объекта



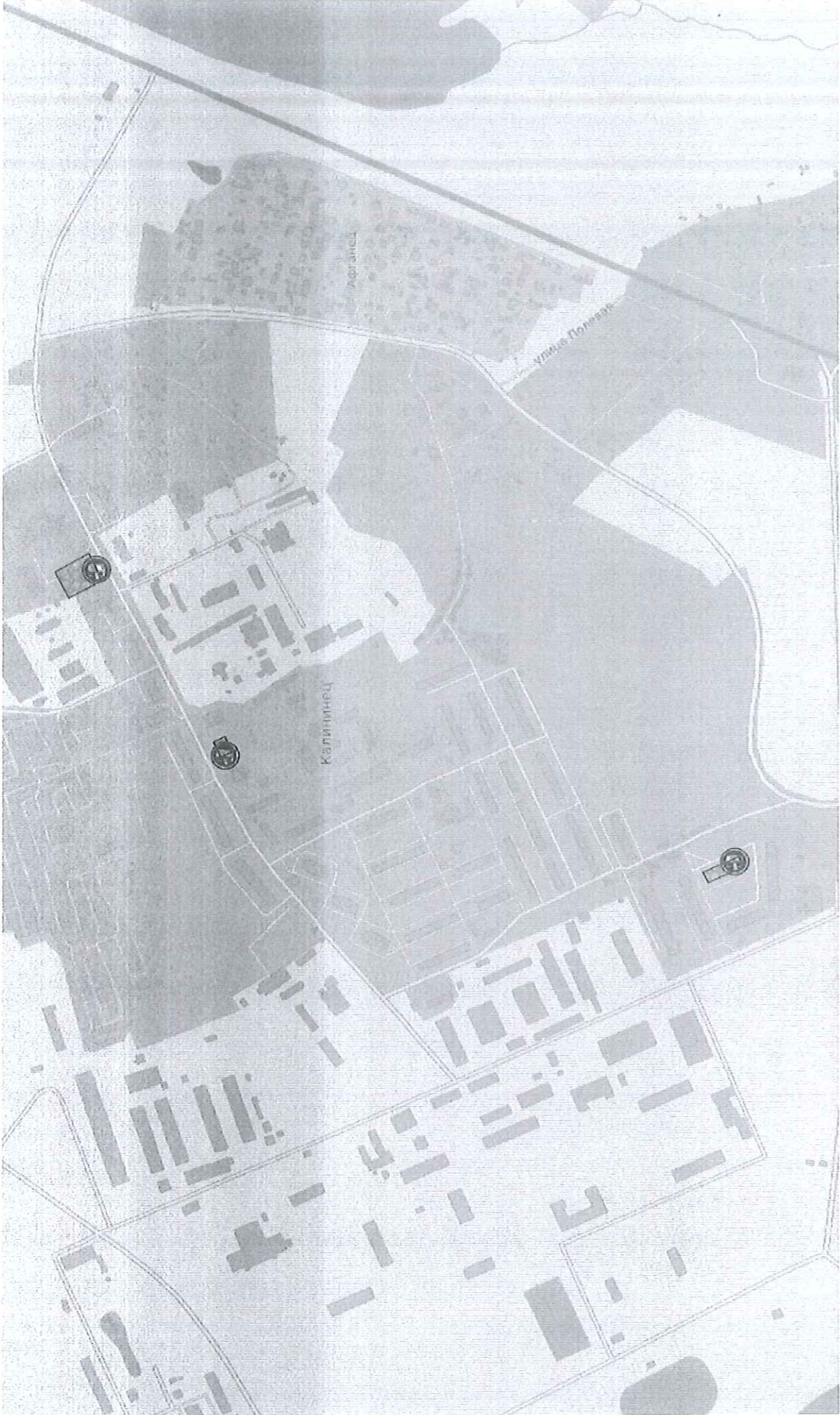
Лист 38  
Схемы границ прилегающих территорий для каждой организации и (или) объекта

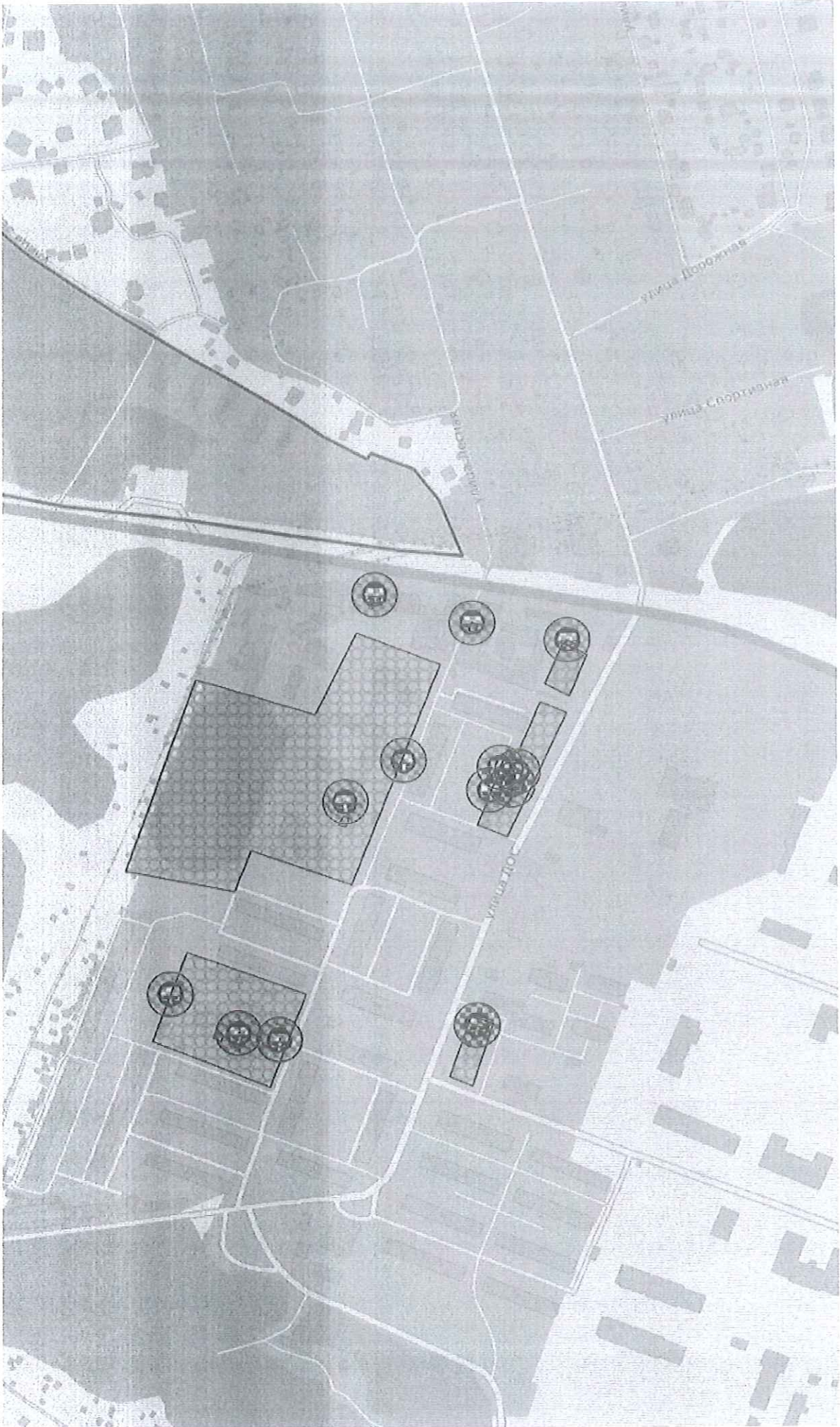




Лист 40  
Схемы границ прилегающих территорий для каждой организации и (или) объекта



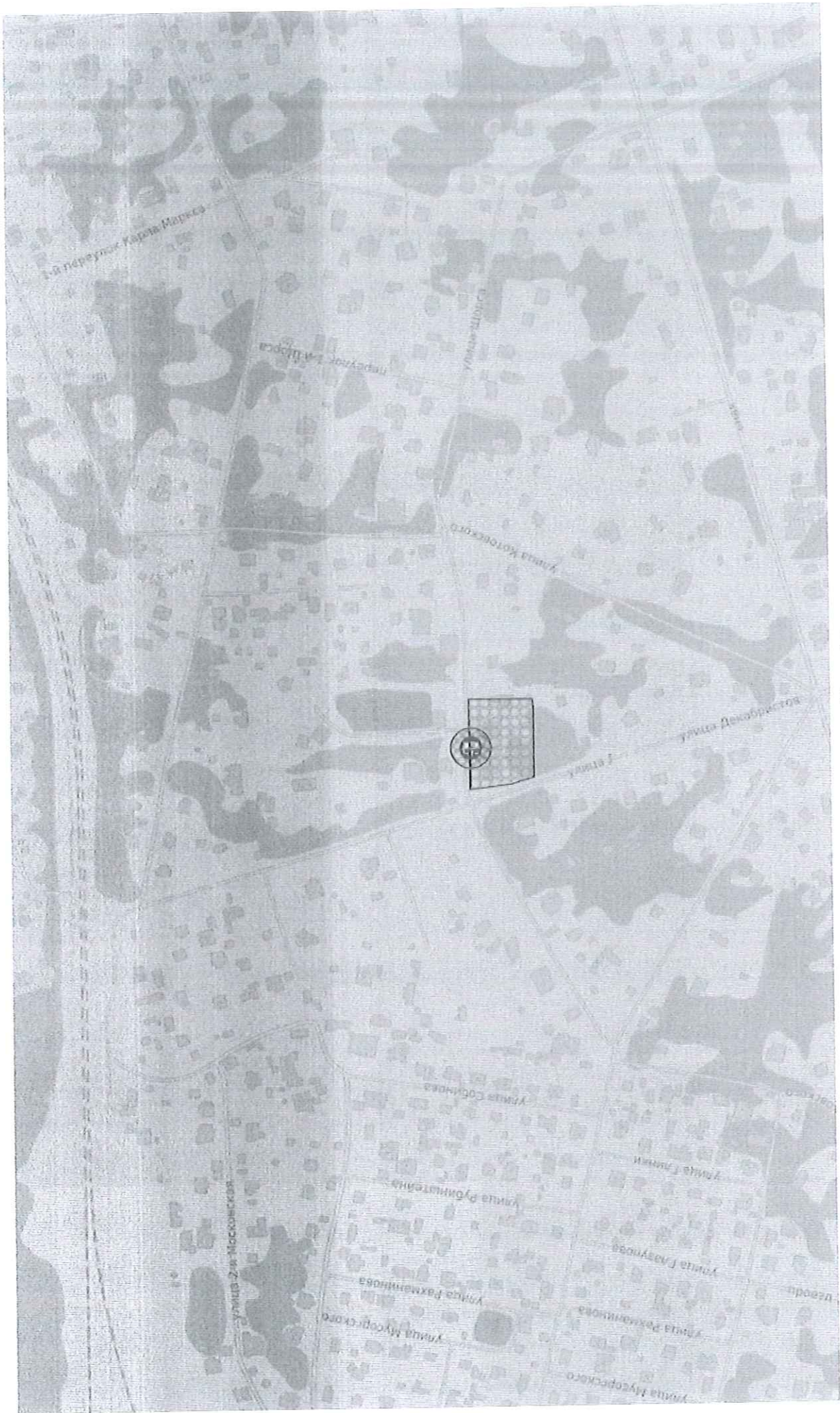




Лист 43  
Схемы границ прилегающих территорий для каждой организации и (или) объекта



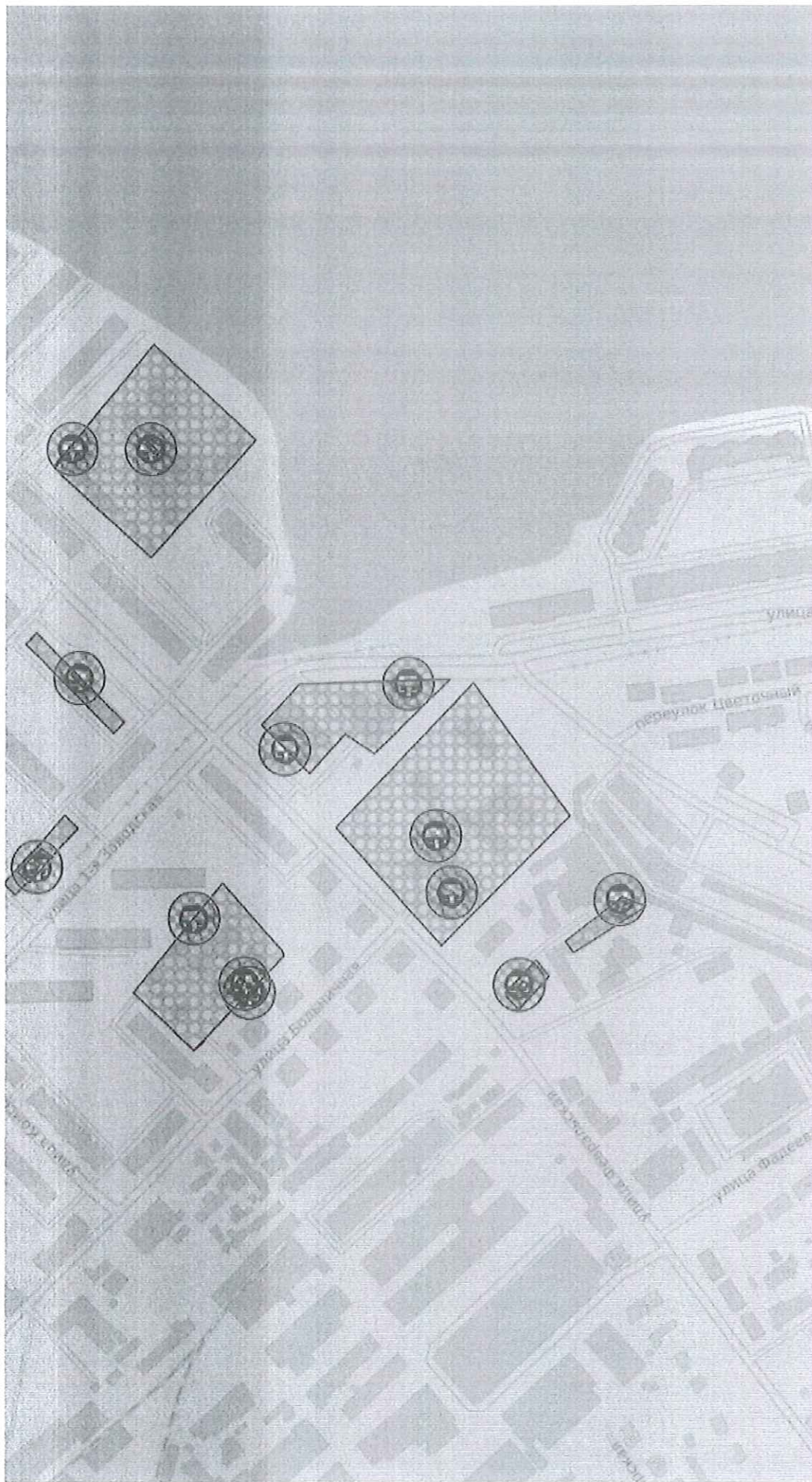




Лист 46  
Схемы границ прилегающих территорий для каждой организации и (или) объекта

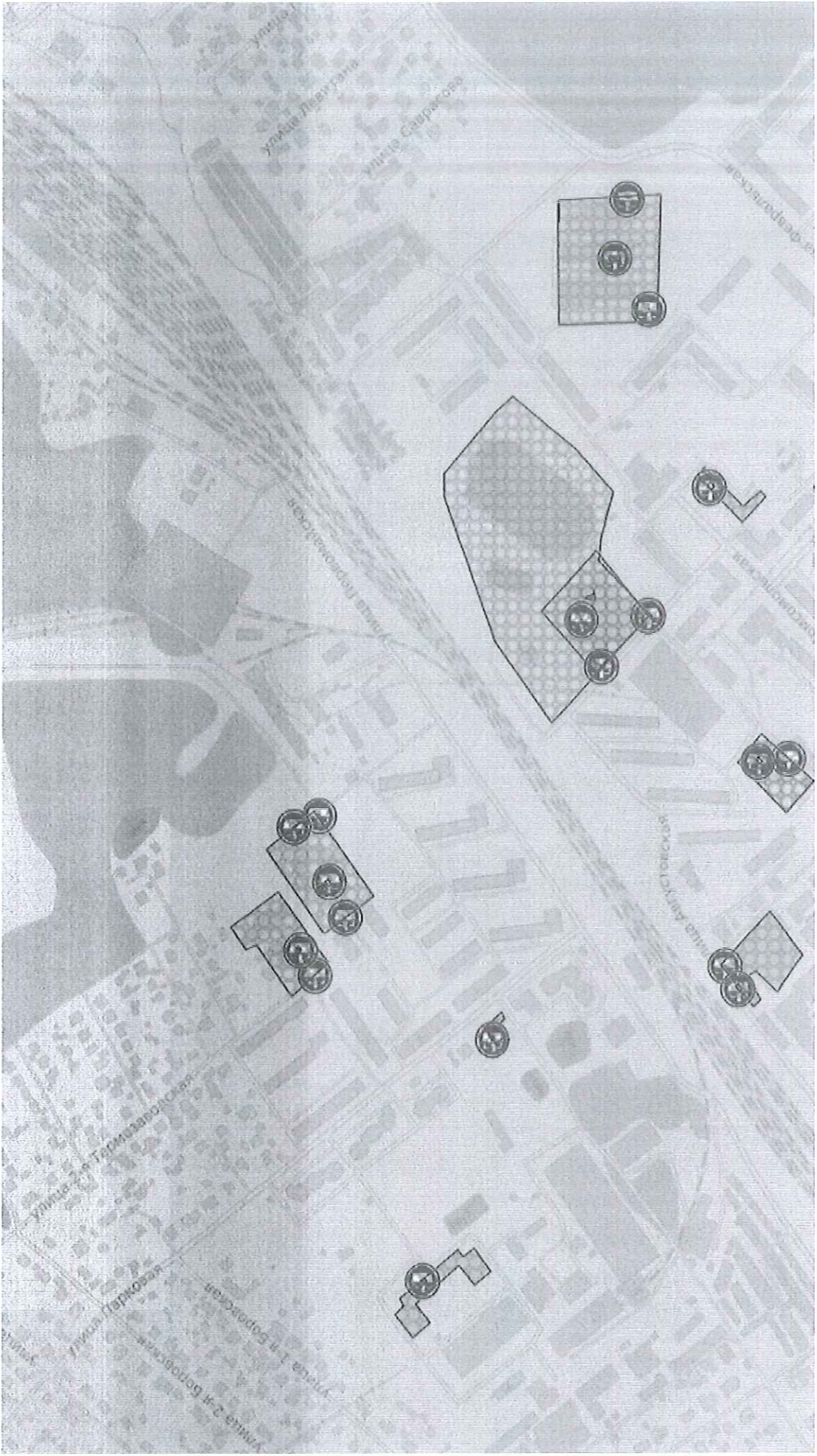







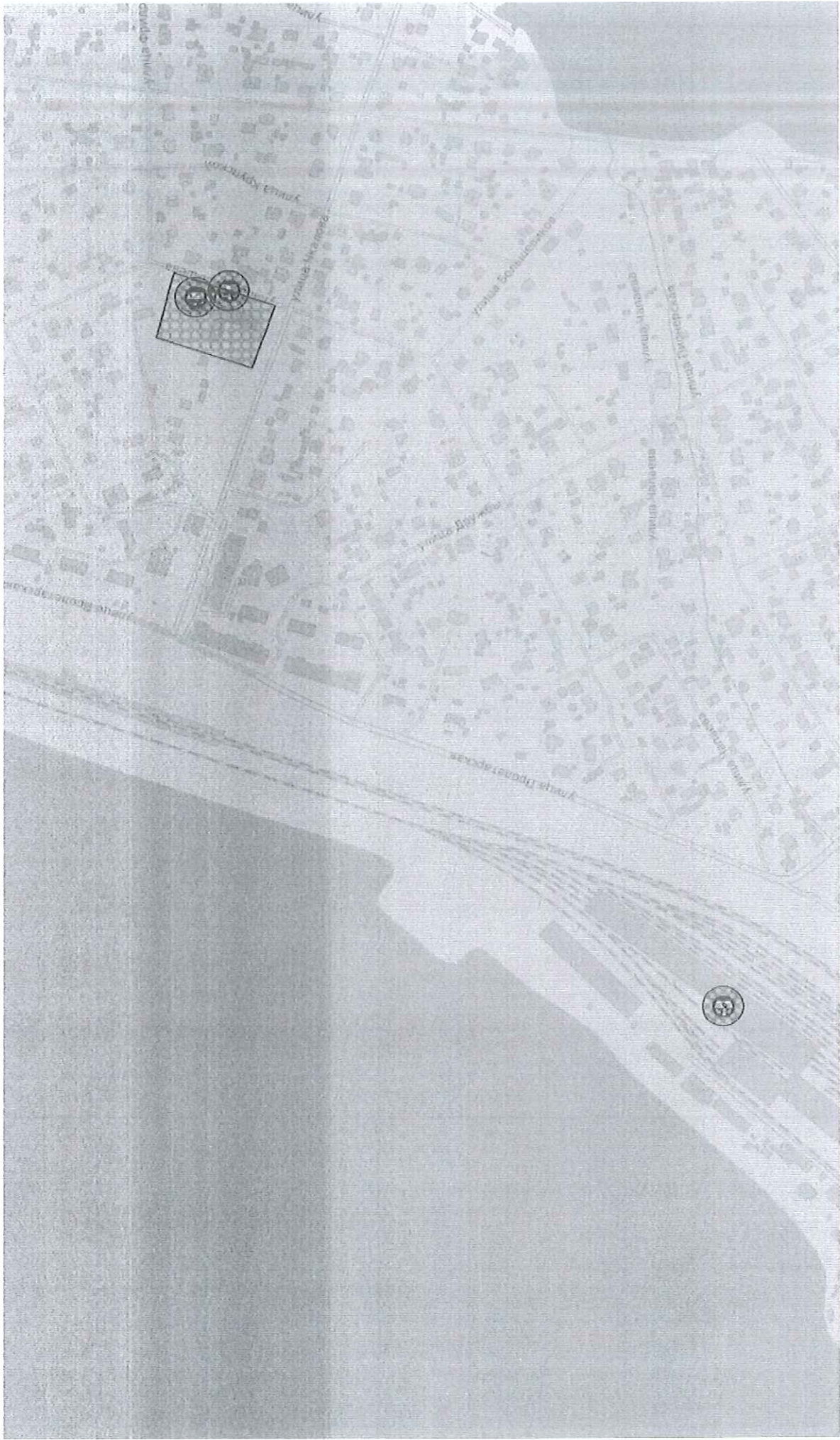
Лист 49

Схемы границ прилегающих территорий для каждой организации и (или) объекта






Лист 51  
Схемы границ прилегающих территорий для каждой организации и (или) объекта



Лист 52  
Схемы границ прилегающих территорий для каждой организации и (или) объекта



Лист 53  
Схемы границ прилегающих территорий для каждой организации и (или) объекта



Лист 54  
Схемы границ прилегающих территорий для каждой организации и (или) объекта