



АДМИНИСТРАЦИЯ  
НАРО-ФОМИНСКОГО ГОРОДСКОГО ОКРУГА  
МОСКОВСКОЙ ОБЛАСТИ

ПОСТАНОВЛЕНИЕ

от 30.04.2021 № 1132

г. Наро-Фоминск

об установлении публичного сервитута в порядке главы V.7. Земельного кодекса Российской Федерации по адресу (местоположение): Российская Федерация, Московская область, Наро-Фоминский городской округ, г. Наро-Фоминск в пользу Акционерного общества «Мособлгаз» в целях оформления публичного сервитута юридическим лицом, право собственности, право хозяйственного ведения или право оперативного управления которого, на сооружения местного значения, возникло до 01.09.2018 и у которого отсутствуют права на земельный участок («Газораспределительная сеть г. Наро-Фоминска, ул. Погодина, ул. 2-я Каменская, ул. Заречная, 1, 2, 3, 4, 5-й Каменский проезд, ул. Московская, ул. Киевское шоссе 73 км, ул. Березовская», кадастровый номер 50:26:0100402:2537)

В соответствии с Земельным кодексом Российской Федерации, Федеральным законом от 06.10.2003 № 131-ФЗ «Об общих принципах организации местного самоуправления в Российской Федерации», Законом Московской области № 23/96-ОЗ «О регулировании земельных отношений в Московской области», руководствуясь Уставом муниципального образования Наро-Фоминский городской округ Московской области, учитывая ходатайство Акционерного общества «Мособлгаз» от 17.03.2021 № P001-5207300732-43644633,

ПОСТАНОВЛЯЮ:

1. Установить публичный сервитут на срок 588 месяцев в отношении земель, государственная собственность на которые не разграничена и земельных участков, согласно приложению № 1 к настоящему Постановлению, в пользу Акционерного общества «Мособлгаз», в целях оформления публичного сервитута юридическим лицом, право собственности, право хозяйственного ведения или право оперативного управления которого, на сооружения местного значения, возникло до 01.09.2018 и у которого отсутствуют права на земельный участок («Газораспределительная сеть г. Наро-Фоминска, ул. Погодина, ул. 2-я Каменская, ул. Заречная, 1, 2, 3, 4, 5-й Каменский проезд, ул. Московская, ул. Киевское шоссе 73 км, ул. Березовская», кадастровый номер 50:26:0100402:2537), в границах в соответствии с приложением № 2 к настоящему Постановлению.

Срок, в течение которого в соответствии с расчетом заявителя использование земельного участка (его части) и (или) расположенного на нем объекта недвижимости в соответствии с их разрешенным использованием будет в соответствии с подпунктом 4 пункта 1 статьи 39.41 Земельного кодекса Российской Федерации невозможно или существенно затруднено (при возникновении таких обстоятельств) определяется планами капитального и (или) текущего ремонта, утверждаемыми АО «Мособлгаз», но не более трех месяцев в отношении земельных участков, предназначенных для жилищного строительства (в том числе индивидуального жилищного строительства), ведения личного подсобного

хозяйства, садоводства, огородничества, или одного года в отношении иных земельных участков.

Порядок установления зон с особыми условиями использования территорий и содержание ограничений прав на земельные участки в границах таких зон установлены постановлением Правительства Российской Федерации от 20.11.2000 № 878 «Об утверждении Правил охраны газораспределительных сетей».

Порядок расчета и внесения платы за публичный сервитут не устанавливается.

График проведения работ при осуществлении эксплуатации газораспределительной сети г. Наро-Фоминска, ул. Погодина, ул. 2-я Каменская, ул. Заречная, 1, 2, 3, 4, 5-й Каменский проезд, ул. Московская, ул. Киевское шоссе 73 км, ул. Березовская (кадастровый номер 50:26:0100402:2537) определяется согласно Стандарта организации СТО МОГ 9.4-003-2018 «Сети газораспределения и газопотребления», утвержденного приказом АО «Мособлгаз» от 27.09.2018 № 511, разработанного в соответствии с Федеральным законом от 21.07.1997 № 116-ФЗ «О промышленной безопасности опасных производственных объектов», а также техническим регламентом «О безопасности сетей газораспределения и газопотребления», утвержденным постановлением Правительства Российской Федерации от 29.10.2010 № 870.

Акционерному обществу «Мособлгаз» привести земли, земельные участки, указанные в Приложении № 1 к настоящему постановлению в состояние, пригодное для использования в соответствии с видом разрешенного использования, в срок не позднее чем 3 (три) месяца после завершения деятельности, для осуществления которой установлен публичный сервитут.

2. Администрации в течение 5 рабочих дней направить копию настоящего Постановления в Управление Федеральной службы государственной регистрации, кадастра и картографии по Московской области для внесения сведений об установлении публичного сервитута в отношении земельных участков, указанных в пункте 1 настоящего Постановления, в Единый государственный реестр недвижимости.

3. Администрации в течение 5 рабочих дней опубликовать настоящее Постановление (без сведений о границах публичного сервитута) в периодическом печатном издании газете «Основа» и разместить на официальном информационном сайте администрации - <http://nfreg.ru/>. В течение 5 рабочих дней направить копию настоящего Постановления правообладателям земельных участков, в отношении которых принято решение об установлении публичного сервитута. в течении 5 рабочих дней разместить копию настоящего Постановления в общедоступных местах (на досках объявлений, размещенных во всех подъездах многоквартирного дома, или в пределах земельного участка, на котором расположен многоквартирный дом).

4. Комитету по управлению имуществом Администрации Наро-Фоминского городского округа в течение 5 рабочих дней направить владельцу публичного сервитута копию настоящего Постановления, сведения о лицах, являющихся правообладателями земельных участков, сведения о лицах, подавших заявления об учете их прав (обременений прав) на земельные участки, способах связи с ними, копии документов, подтверждающих права указанных лиц на земельные участки.

5. Контроль за выполнением настоящего Постановления возложить на Заместителя Главы Администрации Наро-Фоминского городского округа Янковского М.Р.

**Глава  
Наро-Фоминского  
городского округа**



**Р.Л. Шамнэ**

№	Кадастровый номер земельного участка	Адрес / описание местоположения
1	2	3
1	50:26:0100401:123	Московская область, г. Наро-Фоминск, ул. Погодина, участок 7-1
2	50:26:0100402:22	обл. Московская, р-н Наро-Фоминский, г. Наро-Фоминск, проезд Каменский, уч-к 4
3	50:26:0100402:42	обл. Московская, р-н Наро-Фоминский, г. Наро-Фоминск, ул. Погодина, уч-к 17
4	50:26:0100402:50	обл. Московская, р-н Наро-Фоминский, г. Наро-Фоминск, ул. Погодина, дом 7
5	50:26:0100402:59	обл. Московская, р-н Наро-Фоминский, г. Наро-Фоминск, туп. 1-й Линейный, уч-к 2
6	50:26:0100402:72	обл. Московская, р-н Наро-Фоминский, г. Наро-Фоминск, ул. Погодина, уч-к 5а
7	50:26:0100402:75	обл. Московская, р-н Наро-Фоминский, г. Наро-Фоминск, ул. Погодина, уч-к 37
8	50:26:0100402:79	обл. Московская, р-н Наро-Фоминский, г. Наро-Фоминск, ул. Погодина, дом 27
9	50:26:0100402:83	обл. Московская, р-н Наро-Фоминский, г. Наро-Фоминск, ул. Погодина, уч-к 35
10	50:26:0100402:108	обл. Московская, р-н Наро-Фоминский, г. Наро-Фоминск, туп. Линейный, дом 1.
11	50:26:0100402:128	обл. Московская, р-н Наро-Фоминский, г. Наро-Фоминск, туп. 1-й Линейный, уч-к 4
12	50:26:0100402:131	обл. Московская, р-н Наро-Фоминский, г. Наро-Фоминск, ул. Погодина, дом 25
13	50:26:0100402:137	обл. Московская, р-н Наро-Фоминский, г/пос Наро-Фоминск, г. Наро-Фоминск, ул. Московская, дом 5

		Адрес / описание местоположения	
№	Кадастровый номер земельного участка	1	2
1	2		3
14	50:26:0100402:138	обл. Московская, р-н Наро-Фоминский, г/пос Наро-Фоминск, г. Наро-Фоминск, ул. Погодина, уч-к 11	
15	50:26:0100402:145	обл. Московская, р-н Наро-Фоминский, г. Наро-Фоминск, ул. Заречная, дом 7	
16	50:26:0100402:170	обл. Московская, р-н Наро-Фоминский, г/пос Наро-Фоминск, г. Наро-Фоминск, ул. Московская, уч-к 5	
17	50:26:0100402:176	обл. Московская, р-н Наро-Фоминский, г. Наро-Фоминск, ул. Московская, уч-к 3	
18	50:26:0100402:182	обл. Московская, р-н Наро-Фоминский, г. Наро-Фоминск, ул. 2-я Каменская, уч-к 6	
19	50:26:0100402:197	обл. Московская, р-н Наро-Фоминский, г. Наро-Фоминск, ул. Погодина, уч-к 11	
20	50:26:0100402:205	обл. Московская, р-н Наро-Фоминский, г. Наро-Фоминск, ул. Погодина, уч-к 33	
21	50:26:0100402:236	обл. Московская, р-н Наро-Фоминский, г. Наро-Фоминск, ул. 2-я Каменская, уч-к 13-а	
22	50:26:0100402:214	обл. Московская, р-н Наро-Фоминский, г. Наро-Фоминск, ул. 2-ая Каменская, 3	
23	50:26:0100402:281	Московская область, Наро-Фоминский район, г. Наро-Фоминск, ул. Московская, уч. № 8 Л	
24	50:26:0100402:285	обл. Московская, р-н Наро-Фоминский, г. Наро-Фоминск, ул. Погодина, уч-к 31	
25	50:26:0100402:286	обл. Московская, р-н Наро-Фоминский, г. Наро-Фоминск, ул. Погодина, уч-к 31	
26	50:26:0100402:288	Московская область, Наро-Фоминский район, г. Наро-Фоминск, ул. Погодина, уч. № 19	
27	50:26:0100402:293	Московская область, Наро-Фоминский район, г. Наро-Фоминск, ул. Погодина, уч. №9	
28	50:26:0100402:309	обл. Московская, р-н Наро-Фоминский, г. Наро-Фоминск, ул. Московская, при домовладении №6	

№	Кадастровый номер земельного участка	Адрес / описание местоположения
1	2	3
29	50:26:0100402:2226	Московская область, Наро-Фоминский район, городское поселение Наро-Фоминск, г.Наро-Фоминск, пр.Каменский, дом № 6
30	50:26:0100402:2554	Московская область, Наро-Фоминский район, г. Наро-Фоминск, Каменский проезд, д. 2
31	50:26:0100402:2563	Московская область, Наро-Фоминский район, г. Наро-Фоминск, ул. Московская, уч. 4
32	50:26:0100403:38	обл. Московская, р-н Наро-Фоминский, г. Наро-Фоминск, ул. Погодина, дом 83
33	50:26:0100403:39	обл. Московская, р-н Наро-Фоминский, г. Наро-Фоминск, ул. Погодина, уч-к 83
34	50:26:0100403:40	обл. Московская, р-н Наро-Фоминский, г. Наро-Фоминск, ул. Погодина, уч-к 95
35	50:26:0100403:82	обл. Московская, р-н Наро-Фоминский, г. Наро-Фоминск, ул. Погодина, уч-к 99а, часть 3
36	50:26:0100403:93	обл. Московская, р-н Наро-Фоминский, г. Наро-Фоминск, ул. Погодина, дом 93а
37	50:26:0100403:94	Московская область, Наро-Фоминский район, г. Наро-Фоминск, ул. Погодина, уч. № 93 А
38	50:26:0100403:453	Московская область, Наро-Фоминский район, городское поселение Наро-Фоминск, г. Наро-Фоминск, ул. Погодина
39	50:26:0100403:537	Московская область, Наро-Фоминский район, городское поселение Наро-Фоминск, г. Наро-Фоминск, ул. Киевское шоссе 74 км, под многоквартирным жильем домом № 3
40	50:26:0100403:601	Московская область, Наро-Фоминский район, г. Наро-Фоминск, ул. Погодина
41	50:26:0100401:161	Московская область, р-н Наро-Фоминский, г. Наро-Фоминск, ул. Погодина, уч. 45
42	50:26:0100402:40	обл. Московская, р-н Наро-Фоминский, г. Наро-Фоминск, ул. Погодина, уч-к 51
43	50:26:0100402:44	обл. Московская, р-н Наро-Фоминский, г. Наро-Фоминск, ул. Погодина, уч-к 47

№	Кадастровый номер земельного участка	Адрес / описание местоположения
1	2	3
44	50:26:0100402:55	обл. Московская, р-н Наро-Фоминский, г. Наро-Фоминск, ул. Погодина, дом 49
45	50:26:0100402:103	обл. Московская, р-н Наро-Фоминский, г. Наро-Фоминск, ул. Погодина, уч-к 59
46	50:26:0100402:104	обл. Московская, р-н Наро-Фоминский, г. Наро-Фоминск, ул. Погодина, дом 63
47	50:26:0100402:105	обл. Московская, р-н Наро-Фоминский, г. Наро-Фоминск, ул. Погодина, уч-к 63
48	50:26:0100402:121	обл. Московская, р-н Наро-Фоминский, г. Наро-Фоминск, ул. Погодина, уч-к 63
49	50:26:0100402:189	обл. Московская, р-н Наро-Фоминский, г. Наро-Фоминск, ул. Погодина, уч-к 65 часть 1
50	50:26:0100402:195	обл. Московская, р-н Наро-Фоминский, г. Наро-Фоминск, ул. Погодина, уч-к 65 часть 2
51	50:26:0100402:2601	Московская область, Наро-Фоминский район, городское поселение Наро-Фоминск, г. Наро-Фоминск, ул. Погодина, з/у 57
52	50:26:0100403:62	обл. Московская, р-н Наро-Фоминский, г. Наро-Фоминск, ул. Погодина, уч-к 89
53	50:26:0100403:76	обл. Московская, р-н Наро-Фоминский, г. Наро-Фоминск, ул. Погодина, уч-к 89
54	50:26:0100403:90	обл. Московская, р-н Наро-Фоминский, г. Наро-Фоминск, ул. Погодина, уч-к 93
55	50:26:0100403:543	Московская область, р-н Наро-Фоминский, г. Наро-Фоминск, ул. Погодина, уч.№ 89 А
56	50:26:0100403:615	Российская Федерация, Московская область, Наро-Фоминский г.о., г. Наро-Фоминск, ул. Каменская 2-я, з/у 97в
57	50:26:0100403:954	Российская Федерация, Московская область, Наро-Фоминский городской округ, г. Наро-Фоминск, ул. 2-я Каменская

**ОПИСАНИЕ МЕСТОПОЛОЖЕНИЯ ГРАНИЦ**

*Зона публичного сервитута объекта «Газораспределительная сеть г. Наро-Фоминска, ул. Погодина, ул. 2-я Каменская, ул. Заречная, 1, 2, 3, 4, 5-й Каменский проезд, ул. Московская, ул. Киевское шоссе 73 км, ул. Березовская», кадастровый номер 50:26:0100402:2537*

(наименование объекта, местоположение границ которого описано (далее - объект))

**Раздел 1**

Сведения об объекте		
№ п/п	Характеристики объекта	Описание характеристик
1	2	3
1	Местоположение объекта	Московская область, Наро-Фоминский городской округ, г. Наро-Фоминск
2	Площадь объекта ± величина погрешности определения площади (P ± ΔP)	20 961 м <sup>2</sup> ± 51 м <sup>2</sup>
3	Иные характеристики объекта	Вид объекта реестра границ: Зона с особыми условиями использования территории Содержание ограничений использования объектов недвижимости в пределах зоны или территории: Публичный сервитут, для целей размещения линейных объектов системы газоснабжения, их неотъемлемых технологических частей. Срок установления 49 лет.

Раздел 2

Сведения о местоположении границ объекта

1. Система координат МСК 50, зона 1

2. Сведения о характерных точках границ объекта

Обозначение характерных точек границ	Координаты, м		Метод определения координат характерной точки	Средняя квадратическая погрешность положения характерной точки (M <sub>t</sub> ), м	Описание обозначения точки на местности (при наличии)
	X	Y			
1	2	3	4	5	6
1	425 779,17	1 330 773,92	Аналитический метод	0,10	—
211	425 773,57	1 330 767,69		0,10	
210	425 836,50	1 330 715,52		0,10	
209	425 910,14	1 330 649,54		0,10	
208	425 932,43	1 330 630,05		0,10	
207	425 947,81	1 330 614,88		0,10	
206	426 036,27	1 330 512,13		0,10	
205	426 084,37	1 330 452,04		0,10	
204	426 149,84	1 330 371,90		0,10	
203	426 177,26	1 330 339,01		0,10	
202	426 201,64	1 330 320,88		0,10	
201	426 248,30	1 330 313,88		0,10	
200	426 356,38	1 330 299,75		0,10	
199	426 461,77	1 330 283,33		0,10	
198	426 509,02	1 330 282,70		0,10	
197	426 542,28	1 330 280,60		0,10	
196	426 559,50	1 330 276,34		0,10	
195	426 560,37	1 330 279,75		0,10	
194	426 654,34	1 330 256,50		0,10	
193	426 699,65	1 330 244,00		0,10	
192	426 723,56	1 330 235,83		0,10	
191	426 782,48	1 330 221,28		0,10	
190	426 953,98	1 330 194,72		0,10	
189	427 028,70	1 330 186,65		0,10	
188	427 086,49	1 330 179,83		0,10	
187	427 154,37	1 330 168,98		0,10	
186	427 188,13	1 330 163,11		0,10	
185	427 258,11	1 330 140,06		0,10	
184	427 281,73	1 330 134,81		0,10	
183	427 309,06	1 330 127,12		0,10	
182	427 392,73	1 330 099,16		0,10	
181	427 447,71	1 330 076,98		0,10	
180	427 473,79	1 330 076,40	0,10		
179	427 555,67	1 330 089,91	0,10		
178	427 613,98	1 330 088,62	0,10		
177	427 649,60	1 330 089,15	0,10		
176	427 647,11	1 330 009,30	0,10		
175	427 647,24	1 329 984,98	0,10		
174	427 651,20	1 329 982,56	0,10		
173	427 645,38	1 329 965,82	0,10		
172	427 588,75	1 329 986,46	0,10		
171	427 587,38	1 329 982,70	0,10		
170	427 647,82	1 329 960,68	0,10		
169	427 656,04	1 329 984,29	0,10		
168	427 651,23	1 329 987,23	0,10		
167	427 651,12	1 330 009,25	0,10		
166	427 653,60	1 330 089,15	0,10		

## Раздел 2

Сведения о местоположении границ объекта					
1	2	3	4	5	6
165	427 655,44	1 330 089,10		0,10	
164	427 655,37	1 330 093,23		0,10	
163	427 614,00	1 330 092,63		0,10	
162	427 555,39	1 330 093,92		0,10	
161	427 473,50	1 330 080,41		0,10	
160	427 448,53	1 330 080,97		0,10	
159	427 394,11	1 330 102,91		0,10	
158	427 310,24	1 330 130,94		0,10	
157	427 282,70	1 330 138,69		0,10	
156	427 259,18	1 330 143,92		0,10	
155	427 189,10	1 330 167,00		0,10	
154	427 155,03	1 330 172,93		0,10	
153	427 087,04	1 330 183,80		0,10	
152	427 022,62	1 330 191,33		0,10	
151	426 954,50	1 330 198,68		0,10	
150	426 783,26	1 330 225,21		0,10	
149	426 741,01	1 330 235,64		0,10	
148	426 753,67	1 330 294,96		0,10	
147	426 693,76	1 330 312,18		0,10	
146	426 705,76	1 330 350,39		0,10	
145	426 667,83	1 330 362,37		0,10	
144	426 615,36	1 330 376,08		0,10	
143	426 616,83	1 330 382,42		0,10	
142	426 617,25	1 330 388,68		0,10	
141	426 617,53	1 330 399,99		0,10	
140	426 625,62	1 330 427,89		0,10	
139	426 630,03	1 330 446,04		0,10	
138	426 635,32	1 330 455,53	Аналитический метод	0,10	—
137	426 635,39	1 330 459,61		0,10	
136	426 633,13	1 330 461,59		0,10	
135	426 626,07	1 330 461,79		0,10	
134	426 609,76	1 330 464,86		0,10	
133	426 609,02	1 330 460,93		0,10	
132	426 625,65	1 330 457,80		0,10	
131	426 631,36	1 330 457,64		0,10	
130	426 631,34	1 330 456,60		0,10	
129	426 626,27	1 330 447,51		0,10	
128	426 621,76	1 330 428,92		0,10	
127	426 613,54	1 330 400,60		0,10	
126	426 613,25	1 330 388,87		0,10	
125	426 612,86	1 330 383,01		0,10	
124	426 611,49	1 330 377,09		0,10	
123	426 575,38	1 330 386,53		0,10	
122	426 547,46	1 330 394,65		0,10	
121	426 549,66	1 330 402,56		0,10	
120	426 545,81	1 330 403,63		0,10	
119	426 543,62	1 330 395,77		0,10	
118	426 525,94	1 330 400,91		0,10	
117	426 524,82	1 330 397,07		0,10	
116	426 574,32	1 330 382,68		0,10	
115	426 610,32	1 330 373,26		0,10	
114	426 609,73	1 330 371,00		0,10	
113	426 614,37	1 330 368,91		0,10	
112	426 615,17	1 330 372,00		0,10	
111	426 666,72	1 330 358,52		0,10	

Раздел 2

Сведения о местоположении границ объекта					
1	2	3	4	5	6
110	426 700,74	1 330 347,78	Аналитический метод	0,10	—
109	426 688,71	1 330 309,47		0,10	
108	426 748,98	1 330 292,14		0,10	
107	426 737,12	1 330 236,60		0,10	
106	426 724,69	1 330 239,67		0,10	
105	426 700,83	1 330 247,82		0,10	
104	426 655,35	1 330 260,37		0,10	
103	426 556,86	1 330 284,74		0,10	
102	426 556,01	1 330 281,32		0,10	
101	426 542,89	1 330 284,57		0,10	
100	426 509,18	1 330 286,69		0,10	
99	426 462,10	1 330 287,32		0,10	
98	426 356,95	1 330 303,71		0,10	
97	426 248,86	1 330 317,84		0,10	
96	426 203,22	1 330 324,69		0,10	
95	426 180,03	1 330 341,93		0,10	
94	426 152,93	1 330 374,43		0,10	
93	426 087,48	1 330 454,56		0,10	
92	426 039,34	1 330 514,69		0,10	
91	425 950,52	1 330 617,82		0,10	
90	425 951,87	1 330 618,82		0,10	
89	425 972,98	1 330 643,68		0,10	
88	426 018,68	1 330 687,19		0,10	
87	426 066,57	1 330 738,34		0,10	
86	426 133,88	1 330 802,23		0,10	
85	426 113,11	1 330 822,26		0,10	
84	426 077,94	1 330 855,41		0,10	
83	426 085,32	1 330 864,17		0,10	
82	426 100,84	1 330 849,54		0,10	
81	426 103,58	1 330 852,45		0,10	
80	426 087,90	1 330 867,24		0,10	
79	426 093,49	1 330 873,88		0,10	
78	426 109,15	1 330 859,10		0,10	
77	426 111,90	1 330 862,01		0,10	
76	426 096,07	1 330 876,94		0,10	
75	426 101,82	1 330 883,77		0,10	
74	426 117,88	1 330 868,13		0,10	
73	426 120,67	1 330 871,00		0,10	
72	426 102,99	1 330 888,22		0,10	
71	426 109,02	1 330 895,11		0,10	
70	426 119,18	1 330 885,81		0,10	
69	426 122,69	1 330 889,65		0,10	
68	426 119,74	1 330 892,35	0,10		
67	426 118,93	1 330 891,46	0,10		
66	426 112,44	1 330 897,40	0,10		
65	426 113,38	1 330 898,42	0,10		
64	426 110,43	1 330 901,12	0,10		
63	426 109,49	1 330 900,10	0,10		
62	426 102,79	1 330 906,23	0,10		
61	426 103,88	1 330 907,43	0,10		
60	426 100,93	1 330 910,13	0,10		
59	426 097,14	1 330 905,98	0,10		
58	426 106,07	1 330 897,81	0,10		
57	426 096,92	1 330 887,35	0,10		
56	426 098,55	1 330 886,12	0,10		

Раздел 2

Сведения о местоположении границ объекта					
1	2	3	4	5	6
55	426 074,75	1 330 857,82	Аналитический метод	0,10	—
54	426 072,51	1 330 859,71		0,10	
53	426 069,93	1 330 856,65		0,10	
52	426 072,18	1 330 854,76		0,10	
51	426 066,37	1 330 847,87		0,10	
50	426 063,81	1 330 850,03		0,10	
49	426 061,23	1 330 846,96		0,10	
48	426 063,80	1 330 844,81		0,10	
47	426 058,07	1 330 838,01		0,10	
46	426 055,23	1 330 840,41		0,10	
45	426 052,65	1 330 837,34		0,10	
44	426 056,26	1 330 834,31		0,10	
43	426 034,11	1 330 809,44		0,10	
42	426 029,94	1 330 812,94		0,10	
41	426 027,37	1 330 809,87		0,10	
40	426 030,15	1 330 807,54		0,10	
39	426 024,54	1 330 800,84		0,10	
38	426 021,45	1 330 803,43		0,10	
37	426 018,88	1 330 800,36		0,10	
36	426 021,97	1 330 797,78		0,10	
35	426 016,45	1 330 791,19		0,10	
34	426 012,92	1 330 794,15		0,10	
33	426 010,35	1 330 791,08		0,10	
32	426 013,88	1 330 788,13		0,10	
31	425 999,60	1 330 771,10		0,10	
30	425 991,27	1 330 760,58		0,10	
29	425 990,27	1 330 761,41		0,10	
28	425 990,04	1 330 761,15		0,10	
27	425 986,54	1 330 764,34		0,10	
26	425 983,85	1 330 761,39		0,10	
25	425 987,34	1 330 758,20		0,10	
24	425 981,37	1 330 751,66		0,10	
23	425 978,08	1 330 754,66		0,10	
22	425 975,39	1 330 751,71		0,10	
21	425 978,67	1 330 748,71		0,10	
20	425 972,90	1 330 742,39		0,10	
19	425 969,42	1 330 745,17		0,10	
18	425 966,93	1 330 742,04		0,10	
17	425 983,12	1 330 729,13		0,10	
16	425 976,18	1 330 721,27		0,10	
15	425 942,50	1 330 686,57		0,10	
14	425 922,21	1 330 706,89		0,10	
13	425 919,38	1 330 704,07	0,10		
12	425 920,07	1 330 703,38	0,10		
11	425 917,58	1 330 700,89	0,10		
10	425 920,40	1 330 698,06	0,10		
9	425 922,90	1 330 700,54	0,10		
8	425 938,31	1 330 685,11	0,10		
7	425 911,29	1 330 653,89	0,10		
6	425 839,11	1 330 718,55	0,10		
5	425 779,32	1 330 768,11	0,10		
4	425 784,98	1 330 774,40	0,10		
3	425 777,42	1 330 780,45	0,10		
2	425 774,92	1 330 777,33	0,10		
1	425 779,17	1 330 773,92	0,10		

Раздел 2

Сведения о местоположении границ объекта					
1	2	3	4	5	6
Вырез 1 из 1					
212	425 935,16	1 330 632,99	Аналитический метод	0,10	—
213	425 947,64	1 330 620,67		0,10	
214	425 949,11	1 330 621,76		0,10	
215	425 970,07	1 330 646,43		0,10	
216	426 015,84	1 330 690,01		0,10	
217	426 063,73	1 330 741,16		0,10	
218	426 128,10	1 330 802,25		0,10	
219	426 110,35	1 330 819,36		0,10	
220	426 075,36	1 330 852,34		0,10	
221	426 061,38	1 330 835,73		0,10	
222	426 062,21	1 330 834,99		0,10	
223	426 038,30	1 330 808,12		0,10	
224	426 052,96	1 330 795,08		0,10	
225	426 050,31	1 330 792,10		0,10	
226	426 046,84	1 330 795,18		0,10	
227	426 040,85	1 330 788,45		0,10	
228	426 044,33	1 330 785,36		0,10	
229	426 041,67	1 330 782,37		0,10	
230	426 038,20	1 330 785,46		0,10	
231	426 032,46	1 330 779,01		0,10	
232	426 035,93	1 330 775,92		0,10	
233	426 033,27	1 330 772,93		0,10	
234	426 026,81	1 330 778,67		0,10	
235	426 043,85	1 330 797,84		0,10	
236	426 035,64	1 330 805,14		0,10	
237	426 034,04	1 330 803,34		0,10	
238	426 032,79	1 330 804,46		0,10	
239	426 002,70	1 330 768,57		0,10	
240	425 991,85	1 330 754,87		0,10	
241	425 990,64	1 330 755,88		0,10	
242	425 976,04	1 330 739,89		0,10	
243	425 985,77	1 330 732,13		0,10	
244	426 002,98	1 330 751,62		0,10	
245	426 009,13	1 330 746,19		0,10	
246	426 006,48	1 330 743,20		0,10	
247	426 003,33	1 330 745,98		0,10	
248	425 997,56	1 330 739,43		0,10	
249	426 000,58	1 330 736,76		0,10	
250	425 997,93	1 330 733,76		0,10	
251	425 994,91	1 330 736,44		0,10	
252	425 988,90	1 330 729,63		0,10	
253	425 992,12	1 330 727,07	0,10		
254	425 989,62	1 330 723,94	0,10		
255	425 986,25	1 330 726,63	0,10		
256	425 979,12	1 330 718,56	0,10		
257	425 938,64	1 330 676,84	0,10		
258	425 917,21	1 330 648,66	0,10		
212	425 935,16	1 330 632,99	0,10		
259	426 880,20	1 330 312,76	Аналитический метод	0,10	—
260	426 991,90	1 330 294,01		0,10	
261	427 091,23	1 330 279,35		0,10	
262	427 125,32	1 330 273,29		0,10	
263	427 198,31	1 330 263,46		0,10	
264	427 278,72	1 330 240,09		0,10	

## Раздел 2

Сведения о местоположении границ объекта					
1	2	3	4	5	6
265	427 316,54	1 330 228,56	Аналитический метод	0,10	—
266	427 316,61	1 330 228,73		0,10	
267	427 321,80	1 330 227,12		0,10	
268	427 324,21	1 330 232,76		0,10	
269	427 323,58	1 330 233,26		0,10	
270	427 323,93	1 330 236,26		0,10	
271	427 329,07	1 330 246,46		0,10	
272	427 329,96	1 330 247,96		0,10	
273	427 318,32	1 330 264,69		0,10	
274	427 254,30	1 330 349,66		0,10	
275	427 213,13	1 330 318,70		0,10	
276	427 184,62	1 330 295,16		0,10	
277	427 182,08	1 330 298,25		0,10	
278	427 210,65	1 330 321,84		0,10	
279	427 251,96	1 330 352,91		0,10	
280	427 212,41	1 330 407,72		0,10	
281	427 117,26	1 330 334,61		0,10	
282	427 114,82	1 330 337,78		0,10	
283	427 210,07	1 330 410,97		0,10	
284	427 168,60	1 330 462,04		0,10	
285	427 146,61	1 330 444,60		0,10	
286	427 077,05	1 330 392,66		0,10	
287	427 074,65	1 330 395,86		0,10	
288	427 144,17	1 330 447,77		0,10	
289	427 166,07	1 330 465,15		0,10	
290	427 147,32	1 330 490,33		0,10	
291	427 131,33	1 330 479,06		0,10	
292	427 116,01	1 330 467,08		0,10	
293	427 116,69	1 330 466,21		0,10	
294	427 115,06	1 330 464,38		0,10	
295	427 111,41	1 330 468,55		0,10	
296	427 128,94	1 330 482,27		0,10	
297	427 144,93	1 330 493,54		0,10	
298	427 137,91	1 330 502,98		0,10	
299	427 114,95	1 330 532,90		0,10	
300	427 118,12	1 330 535,34		0,10	
301	427 141,10	1 330 505,40		0,10	
302	427 168,87	1 330 468,05		0,10	
303	427 212,70	1 330 414,15		0,10	
304	427 257,85	1 330 351,58	0,10		
305	427 321,56	1 330 267,04	0,10		
306	427 332,35	1 330 251,53	0,10		
307	427 352,17	1 330 263,63	0,10		
308	427 359,73	1 330 268,65	0,10		
309	427 360,63	1 330 270,30	0,10		
310	427 366,42	1 330 300,26	0,10		
311	427 370,07	1 330 301,57	0,10		
312	427 371,01	1 330 304,12	0,10		
313	427 373,12	1 330 307,88	0,10		
314	427 387,18	1 330 315,04	0,10		
315	427 390,55	1 330 315,30	0,10		
316	427 398,92	1 330 316,44	0,10		
317	427 400,25	1 330 317,84	0,10		
318	427 402,92	1 330 325,95	0,10		
319	427 412,06	1 330 324,78	0,10		

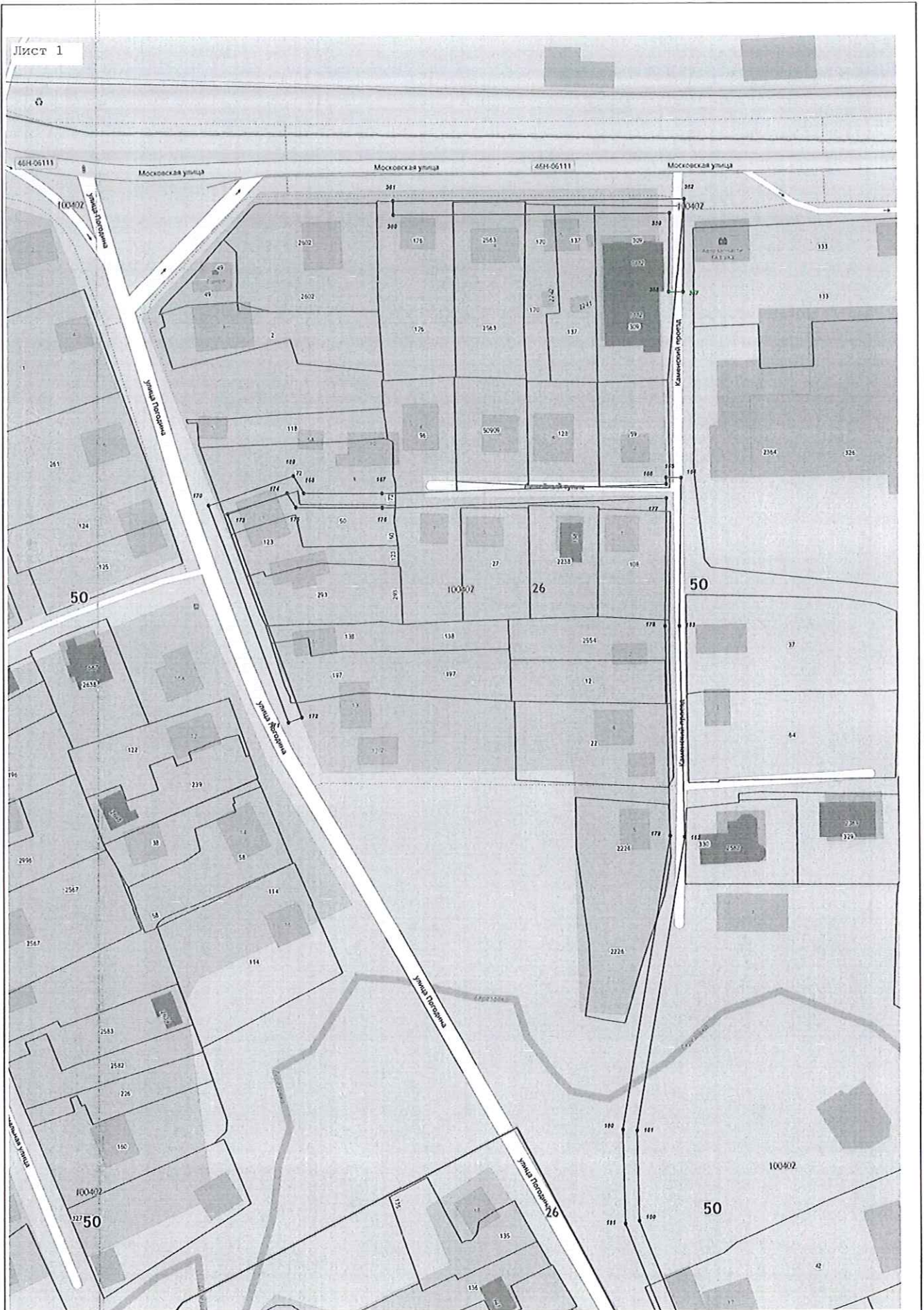
Раздел 2

Сведения о местоположении границ объекта					
1	2	3	4	5	6
320	427 421,54	1 330 320,41	Аналитический метод	0,10	—
321	427 419,86	1 330 316,78		0,10	
322	427 410,95	1 330 320,89		0,10	
323	427 405,69	1 330 321,57		0,10	
324	427 403,77	1 330 315,74		0,10	
325	427 400,86	1 330 312,66		0,10	
326	427 390,98	1 330 311,32		0,10	
327	427 388,29	1 330 311,11		0,10	
328	427 376,02	1 330 304,86		0,10	
329	427 374,66	1 330 302,43		0,10	
330	427 373,17	1 330 298,43		0,10	
331	427 369,91	1 330 297,26		0,10	
332	427 364,44	1 330 268,92		0,10	
333	427 362,76	1 330 265,86		0,10	
334	427 354,32	1 330 260,26		0,10	
335	427 334,85	1 330 248,37		0,10	
336	427 333,91	1 330 246,78		0,10	
337	427 329,15	1 330 234,39		0,10	
338	427 329,73	1 330 233,79		0,10	
339	427 332,49	1 330 233,30		0,10	
340	427 331,79	1 330 229,36		0,10	
341	427 328,67	1 330 229,92		0,10	
342	427 326,54	1 330 225,64		0,10	
343	427 377,85	1 330 209,85		0,10	
344	427 376,69	1 330 206,03		0,10	
345	427 324,79	1 330 222,00		0,10	
346	427 323,31	1 330 218,91		0,10	
347	427 319,86	1 330 220,26		0,10	
348	427 320,77	1 330 223,25		0,10	
349	427 315,42	1 330 224,91		0,10	
350	427 315,38	1 330 224,73		0,10	
351	427 277,58	1 330 236,26		0,10	
352	427 197,48	1 330 259,54		0,10	
353	427 124,70	1 330 269,34		0,10	
354	427 090,59	1 330 275,40		0,10	
355	426 991,28	1 330 290,06	0,10		
356	426 879,54	1 330 308,82	0,10		
259	426 880,20	1 330 312,76	0,10		
357	427 707,56	1 330 094,00	Аналитический метод	0,10	—
358	427 707,62	1 330 090,00		0,10	
359	427 729,90	1 330 090,33		0,10	
360	427 729,46	1 330 012,65		0,10	
361	427 733,46	1 330 012,63		0,10	
362	427 733,92	1 330 094,39		0,10	
357	427 707,56	1 330 094,00		0,10	
3. Сведения о характерных точках части (частей) границы объекта					
1	2	3	4	5	6
—	—	—	—	—	—

Раздел 3

Сведения о местоположении измененных (уточненных) границ объекта							
1. Система координат МСК 50, зона 1							
2. Сведения о характерных точках границ объекта							
Обозначение характерных точек границы	Существующие координаты, м		Измененные (уточненные) координаты, м		Метод определения координат характерной точки	Средняя квадратическая погрешность положения характерной точки (Mf), м	Описание обозначения точки на местности (при наличии)
	X	Y	X	Y			
1	2	3	4	5	6	7	8
—	—	—	—	—	—	—	—
3. Сведения о характерных точках части (частей) границы объекта							
1	2	3	4	5	6	7	8
—	—	—	—	—	—	—	—





Масштаб 1:1 000

15



Масштаб 1:1 000



Масштаб 1:1 000

12

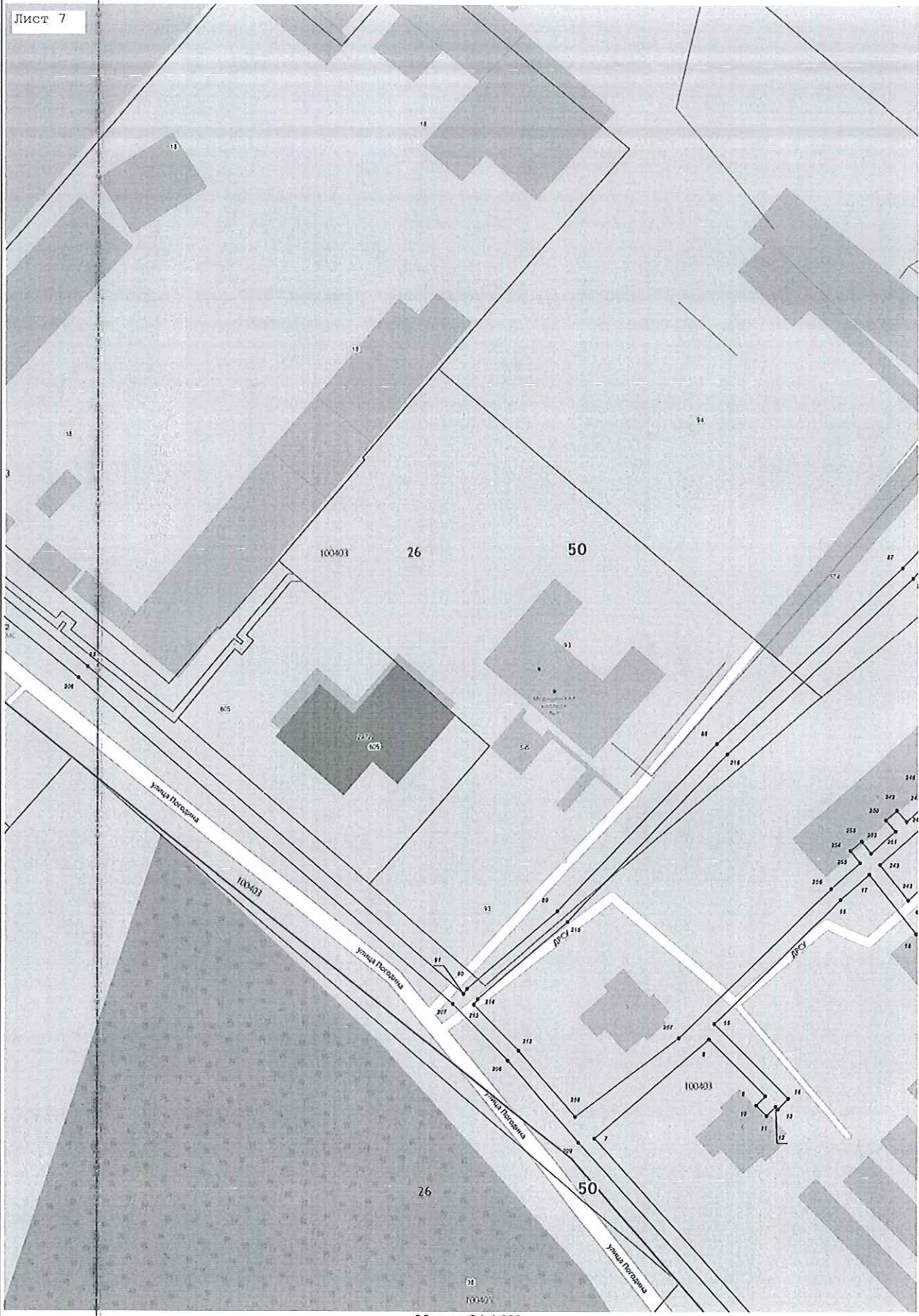


Масштаб 1:1 000



Масштаб 1:1 000

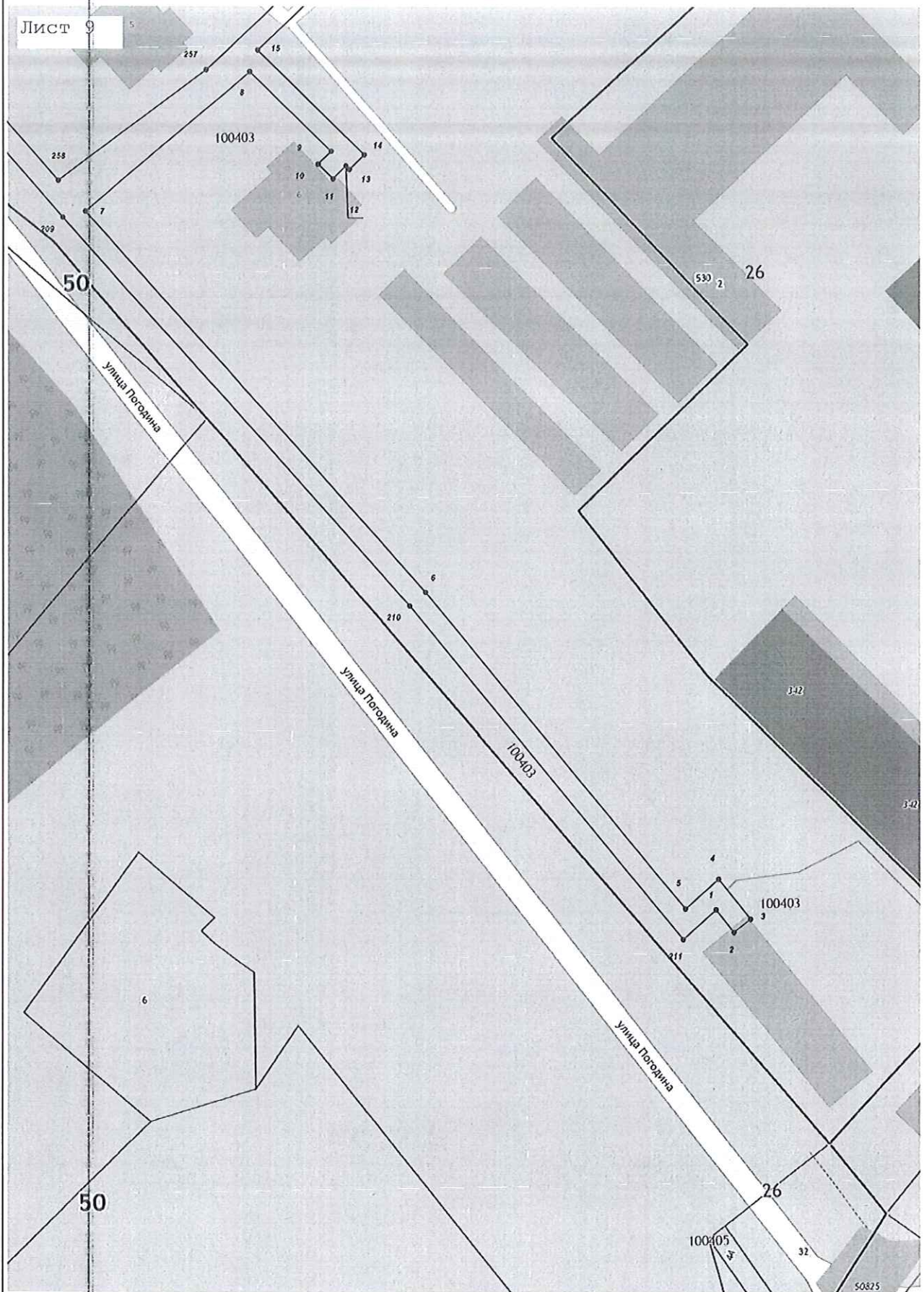




Масштаб 1:1 000

21





Масштаб 1:1 000