



АДМИНИСТРАЦИЯ
НАРО-ФОМИНСКОГО ГОРОДСКОГО ОКРУГА
МОСКОВСКОЙ ОБЛАСТИ

ПОСТАНОВЛЕНИЕ

от 30.04.2021 № 1133

г. Наро-Фоминск

об установлении публичного сервитута в порядке главы V.7. Земельного кодекса Российской Федерации по адресу (местоположение): Российская Федерация, Московская область, Наро-Фоминский городской округ, г. Наро-Фоминск в пользу Акционерного общества «Мособлгаз» в целях оформления публичного сервитута юридическим лицом, право собственности, право хозяйственного ведения или право оперативного управления которого, на сооружения местного значения, возникло до 01.09.2018 и у которого отсутствуют права на земельный участок («Газораспределительная сеть г. Наро-Фоминска, ул. Профсоюзная, ул. Латышская, ул. Рижская», кадастровый номер 50:26:0000000:8918)

В соответствии с Земельным кодексом Российской Федерации, Федеральным законом от 06.10.2003 № 131-ФЗ «Об общих принципах организации местного самоуправления в Российской Федерации», Законом Московской области № 23/96-ОЗ «О регулировании земельных отношений в Московской области», руководствуясь Уставом муниципального образования Наро-Фоминский городской округ Московской области, учитывая ходатайство Акционерного общества «Мособлгаз» от 17.03.2021 № P001-5207300732-43644129,

ПО С Т А Н О В Л Я Ю:

1. Установить публичный сервитут на срок 588 месяцев в отношении земель, государственная собственность на которые не разграничена и земельных участков, согласно приложению № 1 к настоящему Постановлению, в пользу Акционерного общества «Мособлгаз», в целях оформления публичного сервитута юридическим лицом, право собственности, право хозяйственного ведения или право оперативного управления которого, на сооружения местного значения, возникло до 01.09.2018 и у которого отсутствуют права на земельный участок («Газораспределительная сеть г. Наро-Фоминска, ул. Профсоюзная, ул. Латышская, ул. Рижская», кадастровый номер 50:26:0000000:8918), в границах в соответствии с приложением № 2 к настоящему Постановлению.

Срок, в течение которого в соответствии с расчетом заявителя использование земельного участка (его части) и (или) расположенного на нем объекта недвижимости в соответствии с их разрешенным использованием будет в соответствии с подпунктом 4 пункта 1 статьи 39.41 Земельного кодекса Российской Федерации невозможно или существенно затруднено (при возникновении таких обстоятельств) определяется планами капитального и (или) текущего ремонта, утверждаемыми АО «Мособлгаз», но не более трех месяцев в отношении земельных участков, предназначенных для жилищного строительства (в том числе индивидуального жилищного строительства), ведения личного подсобного хозяйства, садоводства, огородничества, или одного года в отношении иных земельных участков.

Порядок установления зон с особыми условиями использования территорий и содержание ограничений прав на земельные участки в границах таких зон установлены постановлением Правительства Российской Федерации от 20.11.2000 № 878 «Об утверждении Правил охраны газораспределительных сетей».

Порядок расчета и внесения платы за публичный сервитут не устанавливается.

График проведения работ при осуществлении эксплуатации газораспределительной сети г. Наро-Фоминска, ул. Профсоюзная, ул. Латышская, ул. Рижская (кадастровый номер 50:26:0000000:8918) определяется согласно Стандарта организации СТО МОГ 9.4-003-2018 «Сети газораспределения и газопотребления», утвержденного приказом АО «Мособлгаз» от 27.09.2018 № 511, разработанного в соответствии с Федеральным законом от 21.07.1997 № 116-ФЗ «О промышленной безопасности опасных производственных объектов», а также техническим регламентом «О безопасности сетей газораспределения и газопотребления», утвержденным постановлением Правительства Российской Федерации от 29.10.2010 № 870.

Акционерному обществу «Мособлгаз» привести земли, земельные участки, указанные в Приложении № 1 к настоящему постановлению в состояние, пригодное для использования в соответствии с видом разрешенного использования, в срок не позднее чем 3 (три) месяца после завершения деятельности, для осуществления которой установлен публичный сервитут.

2. Администрации в течение 5 рабочих дней направить копию настоящего Постановления в Управление Федеральной службы государственной регистрации, кадастра и картографии по Московской области для внесения сведений об установлении публичного сервитута в отношении земельных участков, указанных в пункте 1 настоящего Постановления, в Единый государственный реестр недвижимости.

3. Администрации в течение 5 рабочих дней опубликовать настоящее Постановление (без сведений о границах публичного сервитута) в периодическом печатном издании газете «Основа» и разместить на официальном информационном сайте администрации - <http://nfreq.ru/>. В течение 5 рабочих дней направить копию настоящего Постановления правообладателям земельных участков, в отношении которых принято решение об установлении публичного сервитута. в течении 5 рабочих дней разместить копию настоящего Постановления в общедоступных местах (на досках объявлений, размещенных во всех подъездах многоквартирного дома, или в пределах земельного участка, на котором расположен многоквартирный дом).

4. Комитету по управлению имуществом Администрации Наро-Фоминского городского округа в течение 5 рабочих дней направить обладателю публичного сервитута копию настоящего Постановления, сведения о лицах, являющихся правообладателями земельных участков, сведения о лицах, подавших заявления об учете их прав (обременений прав) на земельные участки, способах связи с ними, копии документов, подтверждающих права указанных лиц на земельные участки.

5. Контроль за выполнением настоящего Постановления возложить на Заместителя Главы Администрации Наро-Фоминского городского округа Янковского М.Р.

**Глава
Наро-Фоминского
городского округа**



Р.Л. Шамнэ

Приложение № 1
к постановлению Администрации Наро-Фоминского
городского округа
от 30.04.2024 № 7135

| № | Кадастровый номер земельного участка | Адрес / описание местоположения |
|---|--------------------------------------|---|
| 1 | 2 | 3 |
| 1 | 50:26:0100301:7 | обл. Московская, р-н Наро-Фоминский, г. Наро-Фоминск, Латышская-2 |
| 2 | 50:26:0100301:6033 | Московская область, Наро-Фоминский район, городское поселение Наро-Фоминск, г. Наро-Фоминск, ул. Профсоюзная, участок № 9Б |
| 3 | 50:26:0100301:6118 | Российская Федерация, Московская область, Наро-Фоминский м. р-н, г.п. Наро-Фоминск, г. Наро-Фоминск, ул. Профсоюзная, уч. 37Б |
| 4 | 50:26:0100301:6119 | Московская область, Наро-Фоминский район, городское поселение Наро-Фоминск, г. Наро-Фоминск, ул. Латышская, под многоквартирным жильем домом № 12 |
| 5 | 50:26:0100301:6122 | Московская область, Наро-Фоминский район, городское поселение Наро-Фоминск, г. Наро-Фоминск, ул. Латышская, под многоквартирным жильем домом № 20 |
| 6 | 50:26:0100301:6123 | Московская область, Наро - Фоминский район, городское поселение Наро - Фоминск, г. Наро - Фоминск, ул. Латышская, под многоквартирным жильем домом № 10 |
| 7 | 50:26:0100301:6124 | Московская область, Наро-Фоминский район, городское поселение Наро-Фоминск, г. Наро-Фоминск, ул. Латышская, под многоквартирным жильем домом № 2 |
| 8 | 50:26:0100301:6177 | Московская область, р-н Наро-Фоминский, г Наро-Фоминск, ул Латышская |
| 9 | 50:26:0100303:268 | Московская область, Наро-Фоминский район, городское поселение Наро-Фоминск, г. Наро-Фоминск, ул. Профсоюзная, вблизи д. 36А |

ОПИСАНИЕ МЕСТОПОЛОЖЕНИЯ ГРАНИЦ

Зона публичного сервитута объекта «Газораспределительная сеть г. Наро-Фоминска ул. Профсоюзная, ул. Латышская, ул. Рижская», кадастровый номер 50:26:0000000:8918

(наименование объекта, местоположение границ которого описано (далее - объект))

Раздел 1

Сведения об объекте

| № п/п | Характеристики объекта | Описание характеристик |
|-------|---|---|
| 1 | 2 | 3 |
| 1 | Местоположение объекта | Московская область, Наро-Фоминский городской округ, г. Наро-Фоминск |
| 2 | Площадь объекта ± величина погрешности определения площади (Р ± ΔР) | 15 980 м ² ± 44 м ² |
| 3 | Иные характеристики объекта | Вид объекта реестра границ: Зона с особыми условиями использования территории Содержание ограничений использования объектов недвижимости в пределах зоны или территории: Публичный сервитут, для целей размещения линейных объектов системы газоснабжения, их неотъемлемых технологических частей. Срок установления 49 лет. |

Раздел 2

Сведения о местоположении границ объекта

1. Система координат МСК 50, зона 1

2. Сведения о характерных точках границ объекта

| Обозначение характерных точек границ | Координаты, м | | Метод определения координат характерной точки | Средняя квадратическая погрешность положения характерной точки (Мт), м | Описание обозначения точки на местности (при наличии) |
|---|---------------|--------------|--|---|--|
| | X | Y | | | |
| 1 | 2 | 3 | 4 | 5 | 6 |
| 1 | 426 449,56 | 1 329 505,16 | Аналитический метод | 0,10 | — |
| 606 | 426 452,94 | 1 329 507,31 | | 0,10 | |
| 605 | 426 457,74 | 1 329 499,74 | | 0,10 | |
| 604 | 426 471,36 | 1 329 479,86 | | 0,10 | |
| 603 | 426 472,96 | 1 329 476,40 | | 0,10 | |
| 602 | 426 480,33 | 1 329 466,60 | | 0,10 | |
| 601 | 426 480,87 | 1 329 463,23 | | 0,10 | |
| 600 | 426 483,08 | 1 329 461,76 | | 0,10 | |
| 599 | 426 484,36 | 1 329 460,27 | | 0,10 | |
| 598 | 426 485,52 | 1 329 457,91 | | 0,10 | |
| 597 | 426 486,30 | 1 329 458,20 | | 0,10 | |
| 596 | 426 489,10 | 1 329 457,92 | | 0,10 | |
| 595 | 426 493,95 | 1 329 450,95 | | 0,10 | |
| 594 | 426 507,96 | 1 329 432,19 | | 0,10 | |
| 593 | 426 520,75 | 1 329 416,40 | | 0,10 | |
| 592 | 426 529,92 | 1 329 422,93 | | 0,10 | |
| 591 | 426 528,90 | 1 329 424,98 | | 0,10 | |
| 590 | 426 527,40 | 1 329 437,79 | | 0,10 | |
| 589 | 426 525,25 | 1 329 450,62 | | 0,10 | |
| 588 | 426 523,86 | 1 329 456,25 | | 0,10 | |
| 587 | 426 522,94 | 1 329 474,07 | | 0,10 | |
| 586 | 426 523,36 | 1 329 481,39 | | 0,10 | |
| 585 | 426 524,16 | 1 329 483,25 | | 0,10 | |
| 584 | 426 528,61 | 1 329 486,70 | | 0,10 | |
| 583 | 426 529,97 | 1 329 488,34 | | 0,10 | |
| 582 | 426 530,45 | 1 329 483,07 | | 0,10 | |
| 581 | 426 527,43 | 1 329 480,73 | | 0,10 | |
| 580 | 426 526,94 | 1 329 474,05 | | 0,10 | |
| 579 | 426 527,83 | 1 329 456,84 | | 0,10 | |
| 578 | 426 529,17 | 1 329 451,44 | | 0,10 | |
| 577 | 426 531,36 | 1 329 438,35 | | 0,10 | |
| 576 | 426 532,79 | 1 329 426,14 | | 0,10 | |
| 575 | 426 533,04 | 1 329 425,64 | | 0,10 | |
| 574 | 426 536,65 | 1 329 428,36 | | 0,10 | |
| 573 | 426 537,25 | 1 329 429,06 | | 0,10 | |
| 572 | 426 537,31 | 1 329 429,65 | | 0,10 | |
| 571 | 426 542,03 | 1 329 429,91 | | 0,10 | |
| 570 | 426 541,72 | 1 329 426,79 | | 0,10 | |
| 569 | 426 540,91 | 1 329 426,87 | | 0,10 | |
| 568 | 426 539,55 | 1 329 425,29 | | 0,10 | |
| 567 | 426 536,92 | 1 329 423,23 | | 0,10 | |
| 566 | 426 556,74 | 1 329 396,73 | 0,10 | | |
| 565 | 426 563,35 | 1 329 387,39 | 0,10 | | |
| 564 | 426 571,72 | 1 329 372,21 | 0,10 | | |
| 563 | 426 586,01 | 1 329 375,58 | 0,10 | | |
| 562 | 426 589,93 | 1 329 379,91 | 0,10 | | |
| 561 | 426 589,54 | 1 329 385,62 | 0,10 | | |

Раздел 2

Сведения о местоположении границ объекта

| 1 | 2 | 3 | 4 | 5 | 6 |
|-----|------------|--------------|---------------------|------|---|
| 560 | 426 590,88 | 1 329 385,76 | Аналитический метод | 0,10 | — |
| 559 | 426 589,82 | 1 329 395,99 | | 0,10 | |
| 558 | 426 588,31 | 1 329 395,83 | | 0,10 | |
| 557 | 426 587,89 | 1 329 399,81 | | 0,10 | |
| 556 | 426 589,40 | 1 329 399,97 | | 0,10 | |
| 555 | 426 588,35 | 1 329 409,99 | | 0,10 | |
| 554 | 426 587,07 | 1 329 409,86 | | 0,10 | |
| 553 | 426 586,66 | 1 329 413,84 | | 0,10 | |
| 552 | 426 587,94 | 1 329 413,97 | | 0,10 | |
| 551 | 426 586,86 | 1 329 424,27 | | 0,10 | |
| 550 | 426 585,20 | 1 329 424,09 | | 0,10 | |
| 549 | 426 584,78 | 1 329 428,07 | | 0,10 | |
| 548 | 426 586,45 | 1 329 428,25 | | 0,10 | |
| 547 | 426 585,52 | 1 329 437,18 | | 0,10 | |
| 546 | 426 552,14 | 1 329 432,73 | | 0,10 | |
| 545 | 426 551,94 | 1 329 434,86 | | 0,10 | |
| 544 | 426 550,91 | 1 329 434,79 | | 0,10 | |
| 543 | 426 550,53 | 1 329 438,78 | | 0,10 | |
| 542 | 426 551,56 | 1 329 438,87 | | 0,10 | |
| 541 | 426 550,59 | 1 329 448,98 | | 0,10 | |
| 540 | 426 549,43 | 1 329 448,87 | | 0,10 | |
| 539 | 426 549,05 | 1 329 452,86 | | 0,10 | |
| 538 | 426 550,21 | 1 329 452,97 | | 0,10 | |
| 537 | 426 549,26 | 1 329 462,93 | | 0,10 | |
| 536 | 426 547,94 | 1 329 462,80 | | 0,10 | |
| 535 | 426 547,56 | 1 329 466,79 | | 0,10 | |
| 534 | 426 548,88 | 1 329 466,91 | | 0,10 | |
| 533 | 426 547,89 | 1 329 477,31 | | 0,10 | |
| 532 | 426 546,62 | 1 329 477,19 | | 0,10 | |
| 531 | 426 546,24 | 1 329 481,17 | | 0,10 | |
| 530 | 426 547,51 | 1 329 481,29 | | 0,10 | |
| 529 | 426 546,52 | 1 329 491,64 | | 0,10 | |
| 528 | 426 511,53 | 1 329 486,62 | | 0,10 | |
| 527 | 426 511,34 | 1 329 488,28 | | 0,10 | |
| 526 | 426 509,31 | 1 329 488,04 | | 0,10 | |
| 525 | 426 508,85 | 1 329 492,01 | | 0,10 | |
| 524 | 426 510,88 | 1 329 492,25 | | 0,10 | |
| 523 | 426 509,72 | 1 329 502,20 | | 0,10 | |
| 522 | 426 508,38 | 1 329 502,05 | | 0,10 | |
| 521 | 426 507,92 | 1 329 506,02 | | 0,10 | |
| 520 | 426 509,26 | 1 329 506,17 | | 0,10 | |
| 519 | 426 508,07 | 1 329 516,50 | | 0,10 | |
| 518 | 426 506,89 | 1 329 516,36 | | 0,10 | |
| 517 | 426 506,42 | 1 329 520,34 | | 0,10 | |
| 516 | 426 507,60 | 1 329 520,47 | | 0,10 | |
| 515 | 426 506,49 | 1 329 530,05 | | 0,10 | |
| 514 | 426 505,56 | 1 329 529,94 | | 0,10 | |
| 513 | 426 505,10 | 1 329 533,91 | 0,10 | | |
| 512 | 426 506,03 | 1 329 534,02 | 0,10 | | |
| 511 | 426 505,10 | 1 329 542,09 | 0,10 | | |
| 510 | 426 501,60 | 1 329 541,72 | 0,10 | | |
| 509 | 426 498,29 | 1 329 572,25 | 0,10 | | |
| 508 | 426 483,67 | 1 329 569,70 | 0,10 | | |
| 507 | 426 483,73 | 1 329 569,35 | 0,10 | | |
| 506 | 426 479,79 | 1 329 568,66 | 0,10 | | |

Раздел 2

Сведения о местоположении границ объекта

| 1 | 2 | 3 | 4 | 5 | 6 |
|-----|------------|--------------|---------------------|------|---|
| 505 | 426 479,04 | 1 329 572,95 | Аналитический метод | 0,10 | — |
| 504 | 426 497,51 | 1 329 576,18 | | 0,10 | |
| 503 | 426 492,60 | 1 329 599,31 | | 0,10 | |
| 502 | 426 482,07 | 1 329 597,11 | | 0,10 | |
| 501 | 426 481,25 | 1 329 601,03 | | 0,10 | |
| 500 | 426 481,84 | 1 329 601,15 | | 0,10 | |
| 499 | 426 481,55 | 1 329 602,52 | | 0,10 | |
| 498 | 426 485,47 | 1 329 603,34 | | 0,10 | |
| 497 | 426 485,75 | 1 329 601,97 | | 0,10 | |
| 496 | 426 495,91 | 1 329 604,09 | | 0,10 | |
| 495 | 426 495,80 | 1 329 604,59 | | 0,10 | |
| 494 | 426 499,72 | 1 329 605,41 | | 0,10 | |
| 493 | 426 499,82 | 1 329 604,90 | | 0,10 | |
| 492 | 426 509,46 | 1 329 606,92 | | 0,10 | |
| 491 | 426 509,18 | 1 329 608,25 | | 0,10 | |
| 490 | 426 513,10 | 1 329 609,07 | | 0,10 | |
| 489 | 426 513,37 | 1 329 607,73 | | 0,10 | |
| 488 | 426 523,13 | 1 329 609,77 | | 0,10 | |
| 487 | 426 522,98 | 1 329 610,48 | | 0,10 | |
| 486 | 426 526,89 | 1 329 611,30 | | 0,10 | |
| 485 | 426 527,04 | 1 329 610,59 | | 0,10 | |
| 484 | 426 534,40 | 1 329 612,12 | | 0,10 | |
| 483 | 426 553,23 | 1 329 613,37 | | 0,10 | |
| 482 | 426 562,59 | 1 329 611,28 | | 0,10 | |
| 481 | 426 565,18 | 1 329 610,95 | | 0,10 | |
| 480 | 426 565,15 | 1 329 610,71 | | 0,10 | |
| 479 | 426 574,72 | 1 329 608,57 | | 0,10 | |
| 478 | 426 574,93 | 1 329 610,21 | | 0,10 | |
| 477 | 426 578,90 | 1 329 609,71 | | 0,10 | |
| 476 | 426 578,64 | 1 329 607,69 | | 0,10 | |
| 475 | 426 589,90 | 1 329 605,18 | | 0,10 | |
| 474 | 426 590,27 | 1 329 608,16 | | 0,10 | |
| 473 | 426 594,24 | 1 329 607,66 | | 0,10 | |
| 472 | 426 593,82 | 1 329 604,30 | | 0,10 | |
| 471 | 426 600,57 | 1 329 602,79 | | 0,10 | |
| 470 | 426 601,12 | 1 329 607,14 | | 0,10 | |
| 469 | 426 605,09 | 1 329 606,64 | | 0,10 | |
| 468 | 426 604,52 | 1 329 602,12 | | 0,10 | |
| 467 | 426 614,34 | 1 329 600,88 | | 0,10 | |
| 466 | 426 614,79 | 1 329 604,43 | | 0,10 | |
| 465 | 426 618,76 | 1 329 603,93 | | 0,10 | |
| 464 | 426 618,31 | 1 329 600,38 | | 0,10 | |
| 463 | 426 631,12 | 1 329 598,76 | | 0,10 | |
| 462 | 426 631,55 | 1 329 602,13 | | 0,10 | |
| 461 | 426 635,52 | 1 329 601,63 | | 0,10 | |
| 460 | 426 635,09 | 1 329 598,26 | 0,10 | | |
| 459 | 426 648,30 | 1 329 596,59 | 0,10 | | |
| 458 | 426 649,42 | 1 329 605,03 | 0,10 | | |
| 457 | 426 683,69 | 1 329 604,23 | 0,10 | | |
| 456 | 426 682,36 | 1 329 536,74 | 0,10 | | |
| 455 | 426 720,78 | 1 329 538,17 | 0,10 | | |
| 454 | 426 720,10 | 1 329 554,90 | 0,10 | | |
| 453 | 426 718,90 | 1 329 554,85 | 0,10 | | |
| 452 | 426 717,94 | 1 329 575,73 | 0,10 | | |
| 451 | 426 721,94 | 1 329 575,91 | 0,10 | | |

Раздел 2

| Сведения о местоположении границ объекта | | | | | |
|--|------------|--------------|---------------------|------|---|
| 1 | 2 | 3 | 4 | 5 | 6 |
| 450 | 426 722,69 | 1 329 559,65 | Аналитический метод | 0,10 | — |
| 449 | 426 745,57 | 1 329 563,31 | | 0,10 | |
| 448 | 426 745,31 | 1 329 589,37 | | 0,10 | |
| 447 | 426 759,21 | 1 329 590,00 | | 0,10 | |
| 446 | 426 759,06 | 1 329 593,31 | | 0,10 | |
| 445 | 426 763,06 | 1 329 593,49 | | 0,10 | |
| 444 | 426 763,21 | 1 329 590,18 | | 0,10 | |
| 443 | 426 777,48 | 1 329 590,83 | | 0,10 | |
| 442 | 426 807,22 | 1 329 591,08 | | 0,10 | |
| 441 | 426 807,22 | 1 329 588,58 | | 0,10 | |
| 440 | 426 822,11 | 1 329 588,51 | | 0,10 | |
| 439 | 426 823,20 | 1 329 608,59 | | 0,10 | |
| 438 | 426 827,20 | 1 329 608,36 | | 0,10 | |
| 437 | 426 826,12 | 1 329 588,49 | | 0,10 | |
| 436 | 426 833,24 | 1 329 588,45 | | 0,10 | |
| 435 | 426 907,70 | 1 329 584,47 | | 0,10 | |
| 434 | 426 907,49 | 1 329 580,47 | | 0,10 | |
| 433 | 426 906,89 | 1 329 580,58 | | 0,10 | |
| 432 | 426 906,13 | 1 329 566,42 | | 0,10 | |
| 431 | 426 936,46 | 1 329 560,49 | | 0,10 | |
| 430 | 426 940,97 | 1 329 589,45 | | 0,10 | |
| 429 | 426 926,91 | 1 329 591,36 | | 0,10 | |
| 428 | 426 927,42 | 1 329 595,33 | | 0,10 | |
| 427 | 426 941,59 | 1 329 593,40 | | 0,10 | |
| 426 | 426 945,40 | 1 329 617,86 | | 0,10 | |
| 425 | 426 994,02 | 1 329 608,88 | | 0,10 | |
| 424 | 427 013,08 | 1 329 577,89 | | 0,10 | |
| 423 | 427 015,57 | 1 329 583,31 | | 0,10 | |
| 422 | 427 016,72 | 1 329 586,23 | | 0,10 | |
| 421 | 427 014,53 | 1 329 588,93 | | 0,10 | |
| 420 | 427 014,98 | 1 329 592,79 | | 0,10 | |
| 419 | 427 018,16 | 1 329 601,68 | | 0,10 | |
| 418 | 427 017,83 | 1 329 605,35 | | 0,10 | |
| 417 | 427 020,53 | 1 329 616,90 | | 0,10 | |
| 416 | 427 022,00 | 1 329 621,95 | | 0,10 | |
| 415 | 427 024,17 | 1 329 624,41 | | 0,10 | |
| 414 | 427 039,11 | 1 329 629,92 | | 0,10 | |
| 413 | 427 042,97 | 1 329 632,63 | | 0,10 | |
| 412 | 427 046,96 | 1 329 641,82 | | 0,10 | |
| 411 | 427 049,37 | 1 329 649,93 | | 0,10 | |
| 410 | 427 051,64 | 1 329 658,58 | | 0,10 | |
| 409 | 427 052,05 | 1 329 662,34 | | 0,10 | |
| 408 | 427 056,02 | 1 329 661,90 | | 0,10 | |
| 407 | 427 055,58 | 1 329 657,85 | | 0,10 | |
| 406 | 427 053,23 | 1 329 648,85 | | 0,10 | |
| 405 | 427 050,72 | 1 329 640,45 | | 0,10 | |
| 404 | 427 046,20 | 1 329 630,01 | | 0,10 | |
| 403 | 427 040,98 | 1 329 626,35 | 0,10 | | |
| 402 | 427 026,50 | 1 329 621,00 | 0,10 | | |
| 401 | 427 025,59 | 1 329 619,97 | 0,10 | | |
| 400 | 427 024,40 | 1 329 615,88 | 0,10 | | |
| 399 | 427 021,88 | 1 329 605,12 | 0,10 | | |
| 398 | 427 022,21 | 1 329 601,11 | 0,10 | | |
| 397 | 427 018,90 | 1 329 591,87 | 0,10 | | |
| 396 | 427 018,70 | 1 329 590,14 | 0,10 | | |

Раздел 2

Сведения о местоположении границ объекта

| 1 | 2 | 3 | 4 | 5 | 6 |
|-----|------------|--------------|---------------------|------|---|
| 395 | 427 019,11 | 1 329 589,64 | | 0,10 | |
| 394 | 427 021,59 | 1 329 588,93 | | 0,10 | |
| 393 | 427 020,34 | 1 329 584,51 | | 0,10 | |
| 392 | 427 019,25 | 1 329 581,74 | | 0,10 | |
| 391 | 427 016,69 | 1 329 576,16 | | 0,10 | |
| 390 | 427 016,07 | 1 329 573,93 | | 0,10 | |
| 389 | 427 016,40 | 1 329 573,50 | | 0,10 | |
| 388 | 427 030,12 | 1 329 569,46 | | 0,10 | |
| 387 | 427 032,53 | 1 329 577,63 | | 0,10 | |
| 386 | 427 036,37 | 1 329 576,50 | | 0,10 | |
| 385 | 427 033,96 | 1 329 568,32 | | 0,10 | |
| 384 | 427 041,40 | 1 329 566,13 | | 0,10 | |
| 383 | 427 040,87 | 1 329 564,35 | | 0,10 | |
| 382 | 427 099,60 | 1 329 546,04 | | 0,10 | |
| 381 | 427 144,11 | 1 329 530,70 | | 0,10 | |
| 380 | 427 141,50 | 1 329 516,52 | | 0,10 | |
| 379 | 427 155,34 | 1 329 512,30 | | 0,10 | |
| 378 | 427 156,41 | 1 329 515,70 | | 0,10 | |
| 377 | 427 160,23 | 1 329 514,50 | | 0,10 | |
| 376 | 427 159,17 | 1 329 511,13 | | 0,10 | |
| 375 | 427 168,44 | 1 329 508,30 | | 0,10 | |
| 374 | 427 214,91 | 1 329 485,51 | | 0,10 | |
| 373 | 427 225,13 | 1 329 507,34 | | 0,10 | |
| 372 | 427 223,25 | 1 329 508,36 | | 0,10 | |
| 371 | 427 225,16 | 1 329 511,87 | | 0,10 | |
| 370 | 427 225,69 | 1 329 511,59 | | 0,10 | |
| 369 | 427 225,91 | 1 329 512,00 | | 0,10 | |
| 368 | 427 224,14 | 1 329 512,96 | Аналитический метод | 0,10 | — |
| 367 | 427 223,85 | 1 329 512,42 | | 0,10 | |
| 366 | 427 220,34 | 1 329 514,33 | | 0,10 | |
| 365 | 427 222,54 | 1 329 518,38 | | 0,10 | |
| 364 | 427 231,34 | 1 329 513,60 | | 0,10 | |
| 363 | 427 229,20 | 1 329 509,68 | | 0,10 | |
| 362 | 427 240,35 | 1 329 503,61 | | 0,10 | |
| 361 | 427 243,50 | 1 329 502,07 | | 0,10 | |
| 360 | 427 245,57 | 1 329 506,30 | | 0,10 | |
| 359 | 427 249,17 | 1 329 504,55 | | 0,10 | |
| 358 | 427 247,10 | 1 329 500,31 | | 0,10 | |
| 357 | 427 253,30 | 1 329 497,28 | | 0,10 | |
| 356 | 427 258,62 | 1 329 494,86 | | 0,10 | |
| 355 | 427 260,34 | 1 329 498,64 | | 0,10 | |
| 354 | 427 263,99 | 1 329 496,98 | | 0,10 | |
| 353 | 427 262,27 | 1 329 493,20 | | 0,10 | |
| 352 | 427 272,09 | 1 329 488,73 | | 0,10 | |
| 351 | 427 273,91 | 1 329 492,75 | | 0,10 | |
| 350 | 427 277,56 | 1 329 491,10 | | 0,10 | |
| 349 | 427 275,73 | 1 329 487,08 | | 0,10 | |
| 348 | 427 284,88 | 1 329 482,92 | | 0,10 | |
| 347 | 427 286,99 | 1 329 487,55 | | 0,10 | |
| 346 | 427 290,63 | 1 329 485,89 | | 0,10 | |
| 345 | 427 288,52 | 1 329 481,26 | | 0,10 | |
| 344 | 427 298,71 | 1 329 476,63 | | 0,10 | |
| 343 | 427 300,43 | 1 329 480,41 | | 0,10 | |
| 342 | 427 304,07 | 1 329 478,75 | | 0,10 | |
| 341 | 427 302,35 | 1 329 474,97 | | 0,10 | |

Раздел 2

Сведения о местоположении границ объекта

| 1 | 2 | 3 | 4 | 5 | 6 |
|-----|------------|--------------|---------------------|------|---|
| 340 | 427 314,49 | 1 329 469,45 | Аналитический метод | 0,10 | — |
| 339 | 427 316,63 | 1 329 474,16 | | 0,10 | |
| 338 | 427 320,27 | 1 329 472,50 | | 0,10 | |
| 337 | 427 318,13 | 1 329 467,80 | | 0,10 | |
| 336 | 427 318,68 | 1 329 467,55 | | 0,10 | |
| 335 | 427 317,02 | 1 329 463,91 | | 0,10 | |
| 334 | 427 314,90 | 1 329 464,87 | | 0,10 | |
| 333 | 427 309,29 | 1 329 453,09 | | 0,10 | |
| 332 | 427 350,20 | 1 329 433,02 | | 0,10 | |
| 331 | 427 342,55 | 1 329 416,02 | | 0,10 | |
| 330 | 427 376,60 | 1 329 399,94 | | 0,10 | |
| 329 | 427 374,04 | 1 329 394,45 | | 0,10 | |
| 328 | 427 431,36 | 1 329 373,33 | | 0,10 | |
| 327 | 427 430,36 | 1 329 369,46 | | 0,10 | |
| 326 | 427 368,58 | 1 329 392,20 | | 0,10 | |
| 325 | 427 371,29 | 1 329 398,02 | | 0,10 | |
| 324 | 427 340,91 | 1 329 412,38 | | 0,10 | |
| 323 | 427 335,63 | 1 329 400,64 | | 0,10 | |
| 322 | 427 333,33 | 1 329 393,90 | | 0,10 | |
| 321 | 427 340,07 | 1 329 390,75 | | 0,10 | |
| 320 | 427 336,95 | 1 329 384,08 | | 0,10 | |
| 319 | 427 333,33 | 1 329 385,78 | | 0,10 | |
| 318 | 427 334,75 | 1 329 388,82 | | 0,10 | |
| 317 | 427 330,01 | 1 329 391,03 | | 0,10 | |
| 316 | 427 322,75 | 1 329 394,43 | | 0,10 | |
| 315 | 427 321,28 | 1 329 391,30 | | 0,10 | |
| 314 | 427 317,66 | 1 329 392,99 | | 0,10 | |
| 313 | 427 319,13 | 1 329 396,12 | | 0,10 | |
| 312 | 427 309,54 | 1 329 400,61 | | 0,10 | |
| 311 | 427 308,11 | 1 329 397,55 | | 0,10 | |
| 310 | 427 304,48 | 1 329 399,24 | | 0,10 | |
| 309 | 427 305,91 | 1 329 402,30 | | 0,10 | |
| 308 | 427 293,97 | 1 329 407,89 | | 0,10 | |
| 307 | 427 292,55 | 1 329 404,85 | | 0,10 | |
| 306 | 427 288,92 | 1 329 406,55 | | 0,10 | |
| 305 | 427 292,04 | 1 329 413,21 | | 0,10 | |
| 304 | 427 329,68 | 1 329 395,60 | | 0,10 | |
| 303 | 427 331,90 | 1 329 402,11 | | 0,10 | |
| 302 | 427 344,96 | 1 329 431,14 | | 0,10 | |
| 301 | 427 337,87 | 1 329 434,62 | | 0,10 | |
| 300 | 427 336,26 | 1 329 431,33 | | 0,10 | |
| 299 | 427 332,67 | 1 329 433,09 | | 0,10 | |
| 298 | 427 334,28 | 1 329 436,38 | | 0,10 | |
| 297 | 427 322,43 | 1 329 442,19 | | 0,10 | |
| 296 | 427 320,70 | 1 329 438,67 | | 0,10 | |
| 295 | 427 317,11 | 1 329 440,44 | 0,10 | | |
| 294 | 427 318,83 | 1 329 443,95 | 0,10 | | |
| 293 | 427 309,32 | 1 329 448,61 | 0,10 | | |
| 292 | 427 307,45 | 1 329 444,80 | 0,10 | | |
| 291 | 427 303,86 | 1 329 446,56 | 0,10 | | |
| 290 | 427 305,83 | 1 329 450,33 | 0,10 | | |
| 289 | 427 296,04 | 1 329 455,13 | 0,10 | | |
| 288 | 427 294,25 | 1 329 451,49 | 0,10 | | |
| 287 | 427 290,66 | 1 329 453,25 | 0,10 | | |
| 286 | 427 292,45 | 1 329 456,89 | 0,10 | | |

Раздел 2

| Сведения о местоположении границ объекта | | | | | |
|--|------------|--------------|---------------------|------|---|
| 1 | 2 | 3 | 4 | 5 | 6 |
| 285 | 427 281,88 | 1 329 462,08 | Аналитический метод | 0,10 | — |
| 284 | 427 280,38 | 1 329 459,03 | | 0,10 | |
| 283 | 427 276,79 | 1 329 460,79 | | 0,10 | |
| 282 | 427 278,29 | 1 329 463,84 | | 0,10 | |
| 281 | 427 266,61 | 1 329 469,56 | | 0,10 | |
| 280 | 427 264,55 | 1 329 465,35 | | 0,10 | |
| 279 | 427 260,96 | 1 329 467,11 | | 0,10 | |
| 278 | 427 264,78 | 1 329 474,92 | | 0,10 | |
| 277 | 427 305,77 | 1 329 454,82 | | 0,10 | |
| 276 | 427 311,25 | 1 329 466,53 | | 0,10 | |
| 275 | 427 251,59 | 1 329 493,66 | | 0,10 | |
| 274 | 427 238,52 | 1 329 500,06 | | 0,10 | |
| 273 | 427 228,65 | 1 329 505,43 | | 0,10 | |
| 272 | 427 204,59 | 1 329 454,01 | | 0,10 | |
| 271 | 427 217,36 | 1 329 449,07 | | 0,10 | |
| 270 | 427 200,91 | 1 329 412,01 | | 0,10 | |
| 269 | 427 311,42 | 1 329 359,91 | | 0,10 | |
| 268 | 427 309,71 | 1 329 356,29 | | 0,10 | |
| 267 | 427 308,81 | 1 329 356,73 | | 0,10 | |
| 266 | 427 307,23 | 1 329 353,38 | | 0,10 | |
| 265 | 427 303,62 | 1 329 355,09 | | 0,10 | |
| 264 | 427 305,19 | 1 329 358,43 | | 0,10 | |
| 263 | 427 293,12 | 1 329 364,12 | | 0,10 | |
| 262 | 427 291,59 | 1 329 360,86 | | 0,10 | |
| 261 | 427 287,97 | 1 329 362,57 | | 0,10 | |
| 260 | 427 289,50 | 1 329 365,82 | | 0,10 | |
| 259 | 427 279,95 | 1 329 370,33 | | 0,10 | |
| 258 | 427 278,38 | 1 329 367,00 | | 0,10 | |
| 257 | 427 274,76 | 1 329 368,71 | | 0,10 | |
| 256 | 427 276,33 | 1 329 372,03 | | 0,10 | |
| 255 | 427 266,83 | 1 329 376,51 | | 0,10 | |
| 254 | 427 265,27 | 1 329 373,20 | | 0,10 | |
| 253 | 427 261,65 | 1 329 374,90 | | 0,10 | |
| 252 | 427 263,21 | 1 329 378,22 | | 0,10 | |
| 251 | 427 253,60 | 1 329 382,75 | | 0,10 | |
| 250 | 427 251,92 | 1 329 379,18 | | 0,10 | |
| 249 | 427 248,30 | 1 329 380,89 | | 0,10 | |
| 248 | 427 249,98 | 1 329 384,45 | | 0,10 | |
| 247 | 427 240,37 | 1 329 388,98 | | 0,10 | |
| 246 | 427 238,83 | 1 329 385,70 | | 0,10 | |
| 245 | 427 235,21 | 1 329 387,41 | | 0,10 | |
| 244 | 427 236,76 | 1 329 390,69 | | 0,10 | |
| 243 | 427 227,21 | 1 329 395,19 | | 0,10 | |
| 242 | 427 225,70 | 1 329 391,99 | | 0,10 | |
| 241 | 427 222,08 | 1 329 393,70 | | 0,10 | |
| 240 | 427 223,59 | 1 329 396,90 | 0,10 | | |
| 239 | 427 211,74 | 1 329 402,48 | 0,10 | | |
| 238 | 427 210,21 | 1 329 399,24 | 0,10 | | |
| 237 | 427 206,59 | 1 329 400,94 | 0,10 | | |
| 236 | 427 208,12 | 1 329 404,19 | 0,10 | | |
| 235 | 427 196,98 | 1 329 409,44 | 0,10 | | |
| 234 | 427 178,92 | 1 329 370,83 | 0,10 | | |
| 233 | 427 179,85 | 1 329 370,41 | 0,10 | | |
| 232 | 427 178,18 | 1 329 366,77 | 0,10 | | |
| 231 | 427 159,78 | 1 329 375,13 | 0,10 | | |

Раздел 2

| Сведения о местоположении границ объекта | | | | | |
|--|------------|--------------|---------------------|------|---|
| 1 | 2 | 3 | 4 | 5 | 6 |
| 230 | 427 157,16 | 1 329 369,33 | Аналитический метод | 0,10 | — |
| 229 | 427 153,51 | 1 329 370,98 | | 0,10 | |
| 228 | 427 156,14 | 1 329 376,79 | | 0,10 | |
| 227 | 427 132,27 | 1 329 387,66 | | 0,10 | |
| 226 | 427 128,88 | 1 329 376,54 | | 0,10 | |
| 225 | 427 105,70 | 1 329 383,38 | | 0,10 | |
| 224 | 427 104,45 | 1 329 379,14 | | 0,10 | |
| 223 | 427 100,61 | 1 329 380,27 | | 0,10 | |
| 222 | 427 101,86 | 1 329 384,51 | | 0,10 | |
| 221 | 427 099,34 | 1 329 385,25 | | 0,10 | |
| 220 | 427 098,09 | 1 329 381,01 | | 0,10 | |
| 219 | 427 094,26 | 1 329 382,15 | | 0,10 | |
| 218 | 427 095,51 | 1 329 386,38 | | 0,10 | |
| 217 | 427 074,94 | 1 329 392,45 | | 0,10 | |
| 216 | 427 073,76 | 1 329 388,46 | | 0,10 | |
| 215 | 427 069,93 | 1 329 389,59 | | 0,10 | |
| 214 | 427 071,10 | 1 329 393,58 | | 0,10 | |
| 213 | 427 068,65 | 1 329 394,30 | | 0,10 | |
| 212 | 427 067,57 | 1 329 390,62 | | 0,10 | |
| 211 | 427 063,73 | 1 329 391,75 | | 0,10 | |
| 210 | 427 064,81 | 1 329 395,43 | | 0,10 | |
| 209 | 427 064,24 | 1 329 395,60 | | 0,10 | |
| 208 | 427 065,37 | 1 329 399,44 | | 0,10 | |
| 207 | 427 126,21 | 1 329 381,50 | | 0,10 | |
| 206 | 427 129,77 | 1 329 393,20 | | 0,10 | |
| 205 | 427 175,31 | 1 329 372,48 | | 0,10 | |
| 204 | 427 193,72 | 1 329 411,92 | | 0,10 | |
| 203 | 427 191,21 | 1 329 413,04 | | 0,10 | |
| 202 | 427 192,84 | 1 329 416,69 | | 0,10 | |
| 201 | 427 197,66 | 1 329 414,55 | | 0,10 | |
| 200 | 427 203,73 | 1 329 428,23 | | 0,10 | |
| 199 | 427 198,71 | 1 329 430,46 | | 0,10 | |
| 198 | 427 200,33 | 1 329 434,11 | | 0,10 | |
| 197 | 427 205,35 | 1 329 431,88 | | 0,10 | |
| 196 | 427 212,00 | 1 329 446,85 | | 0,10 | |
| 195 | 427 199,15 | 1 329 451,82 | | 0,10 | |
| 194 | 427 199,50 | 1 329 452,57 | | 0,10 | |
| 193 | 427 196,04 | 1 329 454,19 | | 0,10 | |
| 192 | 427 197,74 | 1 329 457,81 | | 0,10 | |
| 191 | 427 201,19 | 1 329 456,19 | | 0,10 | |
| 190 | 427 207,72 | 1 329 470,14 | | 0,10 | |
| 189 | 427 203,97 | 1 329 471,90 | | 0,10 | |
| 188 | 427 205,67 | 1 329 475,52 | | 0,10 | |
| 187 | 427 209,42 | 1 329 473,77 | | 0,10 | |
| 186 | 427 213,22 | 1 329 481,89 | | 0,10 | |
| 185 | 427 166,96 | 1 329 504,57 | | 0,10 | |
| 184 | 427 136,91 | 1 329 513,73 | | 0,10 | |
| 183 | 427 139,55 | 1 329 528,04 | 0,10 | | |
| 182 | 427 098,36 | 1 329 542,24 | 0,10 | | |
| 181 | 427 039,74 | 1 329 560,51 | 0,10 | | |
| 180 | 427 034,60 | 1 329 543,08 | 0,10 | | |
| 179 | 427 040,31 | 1 329 541,39 | 0,10 | | |
| 178 | 427 039,18 | 1 329 537,56 | 0,10 | | |
| 177 | 427 033,47 | 1 329 539,24 | 0,10 | | |
| 176 | 427 031,65 | 1 329 533,08 | 0,10 | | |

Раздел 2

Сведения о местоположении границ объекта

| 1 | 2 | 3 | 4 | 5 | 6 |
|-----|------------|--------------|---------------------|------|---|
| 175 | 427 053,83 | 1 329 499,74 | Аналитический метод | 0,10 | — |
| 174 | 427 053,22 | 1 329 495,82 | | 0,10 | |
| 173 | 427 058,59 | 1 329 494,97 | | 0,10 | |
| 172 | 427 057,96 | 1 329 491,02 | | 0,10 | |
| 171 | 427 039,83 | 1 329 493,89 | | 0,10 | |
| 170 | 426 994,36 | 1 329 508,68 | | 0,10 | |
| 169 | 426 981,43 | 1 329 469,20 | | 0,10 | |
| 168 | 426 977,75 | 1 329 456,53 | | 0,10 | |
| 167 | 426 979,02 | 1 329 456,16 | | 0,10 | |
| 166 | 426 977,91 | 1 329 452,32 | | 0,10 | |
| 165 | 426 976,63 | 1 329 452,69 | | 0,10 | |
| 164 | 426 963,57 | 1 329 407,76 | | 0,10 | |
| 163 | 426 943,56 | 1 329 409,88 | | 0,10 | |
| 162 | 426 943,98 | 1 329 413,86 | | 0,10 | |
| 161 | 426 960,67 | 1 329 412,09 | | 0,10 | |
| 160 | 426 977,05 | 1 329 468,49 | | 0,10 | |
| 159 | 426 974,91 | 1 329 469,19 | | 0,10 | |
| 158 | 426 976,16 | 1 329 472,99 | | 0,10 | |
| 157 | 426 978,24 | 1 329 472,31 | | 0,10 | |
| 156 | 426 983,08 | 1 329 487,10 | | 0,10 | |
| 155 | 426 981,27 | 1 329 487,69 | | 0,10 | |
| 154 | 426 982,52 | 1 329 491,49 | | 0,10 | |
| 153 | 426 984,33 | 1 329 490,90 | | 0,10 | |
| 152 | 426 989,18 | 1 329 505,72 | | 0,10 | |
| 151 | 426 975,24 | 1 329 509,96 | | 0,10 | |
| 150 | 426 976,40 | 1 329 513,79 | | 0,10 | |
| 149 | 426 977,31 | 1 329 513,51 | | 0,10 | |
| 148 | 426 981,24 | 1 329 528,55 | | 0,10 | |
| 147 | 426 980,45 | 1 329 528,76 | | 0,10 | |
| 146 | 426 981,46 | 1 329 532,63 | | 0,10 | |
| 145 | 426 986,12 | 1 329 531,41 | | 0,10 | |
| 144 | 426 981,14 | 1 329 512,35 | | 0,10 | |
| 143 | 426 990,43 | 1 329 509,52 | | 0,10 | |
| 142 | 426 991,80 | 1 329 513,72 | | 0,10 | |
| 141 | 427 040,77 | 1 329 497,79 | | 0,10 | |
| 140 | 427 049,27 | 1 329 496,45 | | 0,10 | |
| 139 | 427 049,64 | 1 329 498,82 | | 0,10 | |
| 138 | 427 027,29 | 1 329 532,42 | | 0,10 | |
| 137 | 427 036,43 | 1 329 563,43 | | 0,10 | |
| 136 | 427 013,04 | 1 329 570,32 | | 0,10 | |
| 135 | 426 991,54 | 1 329 605,27 | | 0,10 | |
| 134 | 426 986,21 | 1 329 606,26 | | 0,10 | |
| 133 | 426 984,82 | 1 329 594,49 | | 0,10 | |
| 132 | 426 980,33 | 1 329 595,06 | | 0,10 | |
| 131 | 426 980,99 | 1 329 599,01 | | 0,10 | |
| 130 | 426 981,32 | 1 329 598,95 | | 0,10 | |
| 129 | 426 982,26 | 1 329 606,99 | | 0,10 | |
| 128 | 426 948,72 | 1 329 613,18 | 0,10 | | |
| 127 | 426 939,78 | 1 329 555,77 | 0,10 | | |
| 126 | 426 906,54 | 1 329 562,27 | 0,10 | | |
| 125 | 426 903,00 | 1 329 528,97 | 0,10 | | |
| 124 | 426 899,01 | 1 329 529,19 | 0,10 | | |
| 123 | 426 902,60 | 1 329 563,04 | 0,10 | | |
| 122 | 426 901,95 | 1 329 563,16 | 0,10 | | |
| 121 | 426 902,89 | 1 329 580,72 | 0,10 | | |

Раздел 2

Сведения о местоположении границ объекта

| 1 | 2 | 3 | 4 | 5 | 6 |
|-----|------------|--------------|---------------------|------|---|
| 120 | 426 848,99 | 1 329 583,60 | Аналитический метод | 0,10 | — |
| 119 | 426 848,55 | 1 329 574,93 | | 0,10 | |
| 118 | 426 844,56 | 1 329 575,13 | | 0,10 | |
| 117 | 426 845,00 | 1 329 583,82 | | 0,10 | |
| 116 | 426 833,12 | 1 329 584,45 | | 0,10 | |
| 115 | 426 802,62 | 1 329 584,60 | | 0,10 | |
| 114 | 426 802,62 | 1 329 587,05 | | 0,10 | |
| 113 | 426 777,59 | 1 329 586,83 | | 0,10 | |
| 112 | 426 749,35 | 1 329 585,55 | | 0,10 | |
| 111 | 426 750,32 | 1 329 486,88 | | 0,10 | |
| 110 | 426 863,03 | 1 329 486,89 | | 0,10 | |
| 109 | 426 863,03 | 1 329 482,89 | | 0,10 | |
| 108 | 426 862,43 | 1 329 482,89 | | 0,10 | |
| 107 | 426 862,43 | 1 329 481,12 | | 0,10 | |
| 106 | 426 858,43 | 1 329 481,12 | | 0,10 | |
| 105 | 426 858,43 | 1 329 482,89 | | 0,10 | |
| 104 | 426 848,98 | 1 329 482,89 | | 0,10 | |
| 103 | 426 848,98 | 1 329 481,00 | | 0,10 | |
| 102 | 426 844,98 | 1 329 481,00 | | 0,10 | |
| 101 | 426 844,98 | 1 329 482,89 | | 0,10 | |
| 100 | 426 834,93 | 1 329 482,89 | | 0,10 | |
| 99 | 426 834,93 | 1 329 480,84 | | 0,10 | |
| 98 | 426 830,93 | 1 329 480,84 | | 0,10 | |
| 97 | 426 830,93 | 1 329 482,89 | | 0,10 | |
| 96 | 426 820,70 | 1 329 482,89 | | 0,10 | |
| 95 | 426 820,70 | 1 329 480,76 | | 0,10 | |
| 94 | 426 816,70 | 1 329 480,76 | | 0,10 | |
| 93 | 426 816,70 | 1 329 482,89 | | 0,10 | |
| 92 | 426 806,93 | 1 329 482,89 | | 0,10 | |
| 91 | 426 806,93 | 1 329 480,74 | | 0,10 | |
| 90 | 426 802,93 | 1 329 480,74 | | 0,10 | |
| 89 | 426 802,93 | 1 329 482,89 | | 0,10 | |
| 88 | 426 792,98 | 1 329 482,89 | | 0,10 | |
| 87 | 426 792,98 | 1 329 480,58 | | 0,10 | |
| 86 | 426 788,98 | 1 329 480,58 | | 0,10 | |
| 85 | 426 788,98 | 1 329 482,89 | | 0,10 | |
| 84 | 426 777,74 | 1 329 482,89 | | 0,10 | |
| 83 | 426 777,74 | 1 329 481,18 | | 0,10 | |
| 82 | 426 773,74 | 1 329 481,18 | | 0,10 | |
| 81 | 426 773,74 | 1 329 482,89 | | 0,10 | |
| 80 | 426 763,69 | 1 329 482,89 | | 0,10 | |
| 79 | 426 763,69 | 1 329 481,11 | | 0,10 | |
| 78 | 426 759,69 | 1 329 481,11 | | 0,10 | |
| 77 | 426 759,69 | 1 329 482,88 | | 0,10 | |
| 76 | 426 746,36 | 1 329 482,88 | | 0,10 | |
| 75 | 426 746,28 | 1 329 490,79 | | 0,10 | |
| 74 | 426 744,97 | 1 329 490,77 | 0,10 | | |
| 73 | 426 744,93 | 1 329 494,77 | 0,10 | | |
| 72 | 426 746,25 | 1 329 494,79 | 0,10 | | |
| 71 | 426 746,13 | 1 329 506,62 | 0,10 | | |
| 70 | 426 744,68 | 1 329 506,62 | 0,10 | | |
| 69 | 426 744,65 | 1 329 510,62 | 0,10 | | |
| 68 | 426 746,09 | 1 329 510,62 | 0,10 | | |
| 67 | 426 745,99 | 1 329 520,91 | 0,10 | | |
| 66 | 426 743,92 | 1 329 520,89 | 0,10 | | |

Раздел 2

Сведения о местоположении границ объекта

| 1 | 2 | 3 | 4 | 5 | 6 |
|----|------------|--------------|---------------------|------|---|
| 65 | 426 743,89 | 1 329 524,89 | Аналитический метод | 0,10 | — |
| 64 | 426 745,95 | 1 329 524,90 | | 0,10 | |
| 63 | 426 745,80 | 1 329 539,37 | | 0,10 | |
| 62 | 426 743,12 | 1 329 539,35 | | 0,10 | |
| 61 | 426 743,09 | 1 329 543,35 | | 0,10 | |
| 60 | 426 745,76 | 1 329 543,37 | | 0,10 | |
| 59 | 426 745,61 | 1 329 559,26 | | 0,10 | |
| 58 | 426 724,07 | 1 329 555,82 | | 0,10 | |
| 57 | 426 724,94 | 1 329 534,32 | | 0,10 | |
| 56 | 426 679,29 | 1 329 532,62 | | 0,10 | |
| 55 | 426 679,44 | 1 329 492,87 | | 0,10 | |
| 54 | 426 679,98 | 1 329 428,30 | | 0,10 | |
| 53 | 426 687,91 | 1 329 428,25 | | 0,10 | |
| 52 | 426 691,52 | 1 329 343,58 | | 0,10 | |
| 51 | 426 683,91 | 1 329 343,43 | | 0,10 | |
| 50 | 426 690,11 | 1 329 293,36 | | 0,10 | |
| 49 | 426 691,22 | 1 329 268,85 | | 0,10 | |
| 48 | 426 687,22 | 1 329 268,67 | | 0,10 | |
| 47 | 426 686,12 | 1 329 293,03 | | 0,10 | |
| 46 | 426 683,25 | 1 329 316,21 | | 0,10 | |
| 45 | 426 664,39 | 1 329 316,36 | | 0,10 | |
| 44 | 426 664,43 | 1 329 320,36 | | 0,10 | |
| 43 | 426 682,75 | 1 329 320,22 | | 0,10 | |
| 42 | 426 679,89 | 1 329 343,35 | | 0,10 | |
| 41 | 426 636,81 | 1 329 342,52 | | 0,10 | |
| 40 | 426 638,58 | 1 329 307,37 | | 0,10 | |
| 39 | 426 624,50 | 1 329 306,66 | | 0,10 | |
| 38 | 426 624,31 | 1 329 319,02 | | 0,10 | |
| 37 | 426 628,31 | 1 329 319,08 | | 0,10 | |
| 36 | 426 628,44 | 1 329 310,87 | | 0,10 | |
| 35 | 426 634,39 | 1 329 311,17 | | 0,10 | |
| 34 | 426 632,92 | 1 329 340,24 | | 0,10 | |
| 33 | 426 625,56 | 1 329 340,24 | | 0,10 | |
| 32 | 426 623,84 | 1 329 363,31 | | 0,10 | |
| 31 | 426 621,86 | 1 329 363,16 | | 0,10 | |
| 30 | 426 621,57 | 1 329 367,15 | | 0,10 | |
| 29 | 426 623,54 | 1 329 367,30 | | 0,10 | |
| 28 | 426 621,77 | 1 329 391,10 | | 0,10 | |
| 27 | 426 594,56 | 1 329 389,08 | | 0,10 | |
| 26 | 426 594,94 | 1 329 385,39 | | 0,10 | |
| 25 | 426 595,14 | 1 329 381,39 | | 0,10 | |
| 24 | 426 593,03 | 1 329 381,39 | | 0,10 | |
| 23 | 426 593,13 | 1 329 377,53 | | 0,10 | |
| 22 | 426 589,04 | 1 329 372,85 | | 0,10 | |
| 21 | 426 587,73 | 1 329 371,88 | | 0,10 | |
| 20 | 426 571,28 | 1 329 367,92 | | 0,10 | |
| 19 | 426 568,80 | 1 329 369,22 | | 0,10 | |
| 18 | 426 559,95 | 1 329 385,26 | 0,10 | | |
| 17 | 426 553,51 | 1 329 394,36 | 0,10 | | |
| 16 | 426 533,76 | 1 329 420,78 | 0,10 | | |
| 15 | 426 523,77 | 1 329 413,53 | 0,10 | | |
| 14 | 426 521,63 | 1 329 412,28 | 0,10 | | |
| 13 | 426 518,70 | 1 329 412,57 | 0,10 | | |
| 12 | 426 504,80 | 1 329 429,73 | 0,10 | | |
| 11 | 426 490,71 | 1 329 448,61 | 0,10 | | |

Раздел 2

Сведения о местоположении границ объекта

| 1 | 2 | 3 | 4 | 5 | 6 |
|--------------|------------|--------------|---------------------|------|---|
| 10 | 426 486,82 | 1 329 454,13 | Аналитический метод | 0,10 | — |
| 9 | 426 483,60 | 1 329 452,76 | | 0,10 | |
| 8 | 426 480,99 | 1 329 458,05 | | 0,10 | |
| 7 | 426 480,40 | 1 329 458,73 | | 0,10 | |
| 6 | 426 477,13 | 1 329 460,92 | | 0,10 | |
| 5 | 426 476,56 | 1 329 464,93 | | 0,10 | |
| 4 | 426 469,50 | 1 329 474,37 | | 0,10 | |
| 3 | 426 467,87 | 1 329 477,88 | | 0,10 | |
| 2 | 426 454,40 | 1 329 497,54 | | 0,10 | |
| 1 | 426 449,56 | 1 329 505,16 | | 0,10 | |
| Вырез 1 из 2 | | | | | |
| 607 | 426 533,68 | 1 329 493,84 | Аналитический метод | 0,10 | — |
| 608 | 426 550,10 | 1 329 496,19 | | 0,10 | |
| 609 | 426 555,73 | 1 329 437,25 | | 0,10 | |
| 610 | 426 589,07 | 1 329 441,69 | | 0,10 | |
| 611 | 426 594,14 | 1 329 393,06 | | 0,10 | |
| 612 | 426 625,46 | 1 329 395,39 | | 0,10 | |
| 613 | 426 629,27 | 1 329 344,24 | | 0,10 | |
| 614 | 426 632,72 | 1 329 344,24 | | 0,10 | |
| 615 | 426 632,61 | 1 329 346,44 | | 0,10 | |
| 616 | 426 687,35 | 1 329 347,50 | | 0,10 | |
| 617 | 426 687,14 | 1 329 352,47 | | 0,10 | |
| 618 | 426 684,52 | 1 329 352,36 | | 0,10 | |
| 619 | 426 684,35 | 1 329 356,35 | | 0,10 | |
| 620 | 426 686,97 | 1 329 356,46 | | 0,10 | |
| 621 | 426 686,56 | 1 329 365,93 | | 0,10 | |
| 622 | 426 684,11 | 1 329 365,82 | | 0,10 | |
| 623 | 426 683,94 | 1 329 369,82 | | 0,10 | |
| 624 | 426 686,39 | 1 329 369,92 | | 0,10 | |
| 625 | 426 685,97 | 1 329 379,82 | | 0,10 | |
| 626 | 426 683,52 | 1 329 379,72 | | 0,10 | |
| 627 | 426 683,35 | 1 329 383,71 | | 0,10 | |
| 628 | 426 685,80 | 1 329 383,82 | | 0,10 | |
| 629 | 426 685,33 | 1 329 394,90 | | 0,10 | |
| 630 | 426 682,30 | 1 329 394,77 | | 0,10 | |
| 631 | 426 682,13 | 1 329 398,77 | | 0,10 | |
| 632 | 426 685,16 | 1 329 398,90 | | 0,10 | |
| 633 | 426 684,08 | 1 329 424,27 | | 0,10 | |
| 634 | 426 676,01 | 1 329 424,32 | | 0,10 | |
| 635 | 426 675,93 | 1 329 433,96 | | 0,10 | |
| 636 | 426 674,42 | 1 329 433,93 | | 0,10 | |
| 637 | 426 674,36 | 1 329 437,93 | | 0,10 | |
| 638 | 426 675,90 | 1 329 437,96 | | 0,10 | |
| 639 | 426 675,81 | 1 329 447,94 | | 0,10 | |
| 640 | 426 673,76 | 1 329 447,91 | | 0,10 | |
| 641 | 426 673,71 | 1 329 451,91 | | 0,10 | |
| 642 | 426 675,77 | 1 329 451,94 | | 0,10 | |
| 643 | 426 675,68 | 1 329 462,67 | | 0,10 | |
| 644 | 426 673,63 | 1 329 462,66 | | 0,10 | |
| 645 | 426 673,60 | 1 329 466,66 | | 0,10 | |
| 646 | 426 675,64 | 1 329 466,67 | | 0,10 | |
| 647 | 426 675,56 | 1 329 476,50 | 0,10 | | |
| 648 | 426 673,03 | 1 329 476,50 | 0,10 | | |
| 649 | 426 673,03 | 1 329 480,50 | 0,10 | | |
| 650 | 426 675,53 | 1 329 480,50 | 0,10 | | |

Раздел 2

Сведения о местоположении границ объекта

| 1 | 2 | 3 | 4 | 5 | 6 |
|--------------|------------|--------------|---------------------|------|---|
| 651 | 426 675,46 | 1 329 490,85 | Аналитический метод | 0,10 | — |
| 652 | 426 672,55 | 1 329 490,85 | | 0,10 | |
| 653 | 426 672,55 | 1 329 494,85 | | 0,10 | |
| 654 | 426 675,44 | 1 329 494,85 | | 0,10 | |
| 655 | 426 675,40 | 1 329 504,40 | | 0,10 | |
| 656 | 426 672,12 | 1 329 504,39 | | 0,10 | |
| 657 | 426 672,10 | 1 329 508,39 | | 0,10 | |
| 658 | 426 675,38 | 1 329 508,40 | | 0,10 | |
| 659 | 426 675,28 | 1 329 536,47 | | 0,10 | |
| 660 | 426 678,36 | 1 329 536,59 | | 0,10 | |
| 661 | 426 678,52 | 1 329 545,07 | | 0,10 | |
| 662 | 426 677,94 | 1 329 545,08 | | 0,10 | |
| 663 | 426 678,02 | 1 329 549,08 | | 0,10 | |
| 664 | 426 678,60 | 1 329 549,07 | | 0,10 | |
| 665 | 426 678,81 | 1 329 559,45 | | 0,10 | |
| 666 | 426 677,81 | 1 329 559,48 | | 0,10 | |
| 667 | 426 677,91 | 1 329 563,47 | | 0,10 | |
| 668 | 426 678,89 | 1 329 563,45 | | 0,10 | |
| 669 | 426 679,08 | 1 329 573,39 | | 0,10 | |
| 670 | 426 678,06 | 1 329 573,41 | | 0,10 | |
| 671 | 426 678,14 | 1 329 577,41 | | 0,10 | |
| 672 | 426 679,16 | 1 329 577,39 | | 0,10 | |
| 673 | 426 679,37 | 1 329 587,61 | | 0,10 | |
| 674 | 426 677,05 | 1 329 587,66 | | 0,10 | |
| 675 | 426 677,12 | 1 329 591,66 | | 0,10 | |
| 676 | 426 679,44 | 1 329 591,61 | | 0,10 | |
| 677 | 426 679,62 | 1 329 600,33 | | 0,10 | |
| 678 | 426 652,91 | 1 329 600,95 | | 0,10 | |
| 679 | 426 651,74 | 1 329 592,13 | | 0,10 | |
| 680 | 426 601,68 | 1 329 598,44 | | 0,10 | |
| 681 | 426 552,92 | 1 329 609,34 | | 0,10 | |
| 682 | 426 538,80 | 1 329 608,41 | | 0,10 | |
| 683 | 426 539,69 | 1 329 598,36 | | 0,10 | |
| 684 | 426 541,57 | 1 329 585,79 | | 0,10 | |
| 685 | 426 543,61 | 1 329 568,96 | 0,10 | | |
| 686 | 426 544,37 | 1 329 547,25 | 0,10 | | |
| 687 | 426 543,71 | 1 329 540,62 | 0,10 | | |
| 688 | 426 541,34 | 1 329 522,44 | 0,10 | | |
| 689 | 426 539,88 | 1 329 516,88 | 0,10 | | |
| 690 | 426 537,99 | 1 329 507,55 | 0,10 | | |
| 691 | 426 533,47 | 1 329 495,88 | 0,10 | | |
| 607 | 426 533,68 | 1 329 493,84 | 0,10 | | |
| Вырез 2 из 2 | | | | | |
| 692 | 426 501,86 | 1 329 574,98 | Аналитический метод | 0,10 | — |
| 693 | 426 502,18 | 1 329 573,48 | | 0,10 | |
| 694 | 426 505,14 | 1 329 546,11 | | 0,10 | |
| 695 | 426 508,62 | 1 329 546,48 | | 0,10 | |
| 696 | 426 515,03 | 1 329 491,16 | | 0,10 | |
| 697 | 426 529,72 | 1 329 493,27 | | 0,10 | |
| 698 | 426 529,36 | 1 329 496,79 | | 0,10 | |
| 699 | 426 530,05 | 1 329 497,95 | | 0,10 | |
| 700 | 426 534,14 | 1 329 508,67 | | 0,10 | |
| 701 | 426 535,98 | 1 329 517,79 | | 0,10 | |
| 702 | 426 537,40 | 1 329 523,19 | | 0,10 | |
| 703 | 426 539,74 | 1 329 541,09 | | 0,10 | |

Раздел 2

Сведения о местоположении границ объекта

| 1 | 2 | 3 | 4 | 5 | 6 |
|-----|------------|--------------|---------------------|------|---|
| 704 | 426 540,36 | 1 329 547,38 | Аналитический метод | 0,10 | — |
| 705 | 426 539,62 | 1 329 568,65 | | 0,10 | |
| 706 | 426 537,61 | 1 329 585,25 | | 0,10 | |
| 707 | 426 535,72 | 1 329 597,88 | | 0,10 | |
| 708 | 426 534,94 | 1 329 608,15 | | 0,10 | |
| 709 | 426 496,52 | 1 329 600,13 | | 0,10 | |
| 692 | 426 501,86 | 1 329 574,98 | | 0,10 | |

3. Сведения о характерных точках части (частей) границы объекта

| 1 | 2 | 3 | 4 | 5 | 6 |
|---|---|---|---|---|---|
| — | — | — | — | — | — |

Раздел 3

Сведения о местоположении измененных (уточненных) границ объекта

1. Система координат МСК 50, зона 1

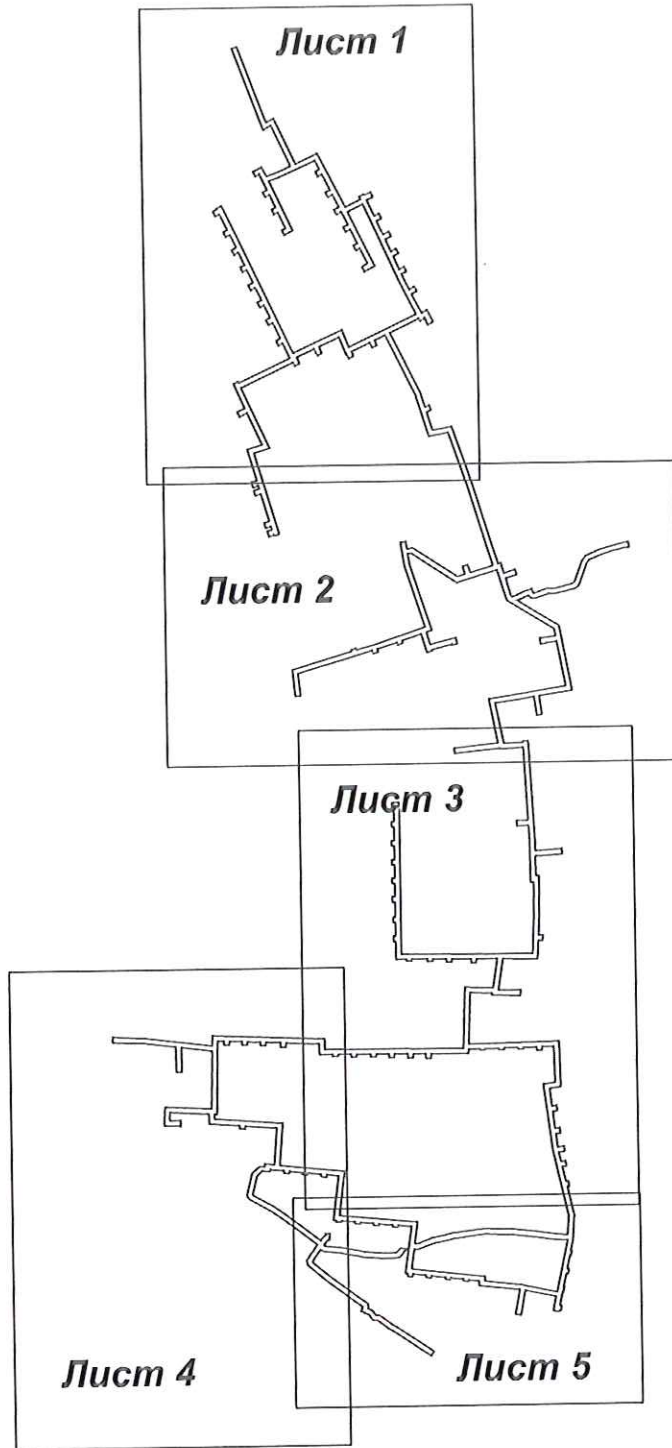
2. Сведения о характерных точках границ объекта

| Обозначение характерных точек границы | Существующие координаты, м | | Измененные (уточненные) координаты, м | | Метод определения координат характерной точки | Средняя квадратическая погрешность положения характерной точки (Mf), м | Описание обозначения точки на местности (при наличии) |
|--|-------------------------------|----------|---|----------|---|---|--|
| | X | Y | X | Y | | | |
| 1 | 2 | 3 | 4 | 5 | 6 | 7 | 8 |
| — | — | — | — | — | — | — | — |

3. Сведения о характерных точках части (частей) границы объекта





| 1 | 2 | 3 | 4 | 5 | 6 | 7 | 8 |
|----------|----------|----------|----------|----------|----------|----------|----------|
| — | — | — | — | — | — | — | — |

Раздел 4
План границ объекта



Масштаб 1:4 000

Используемые условные знаки и обозначения:

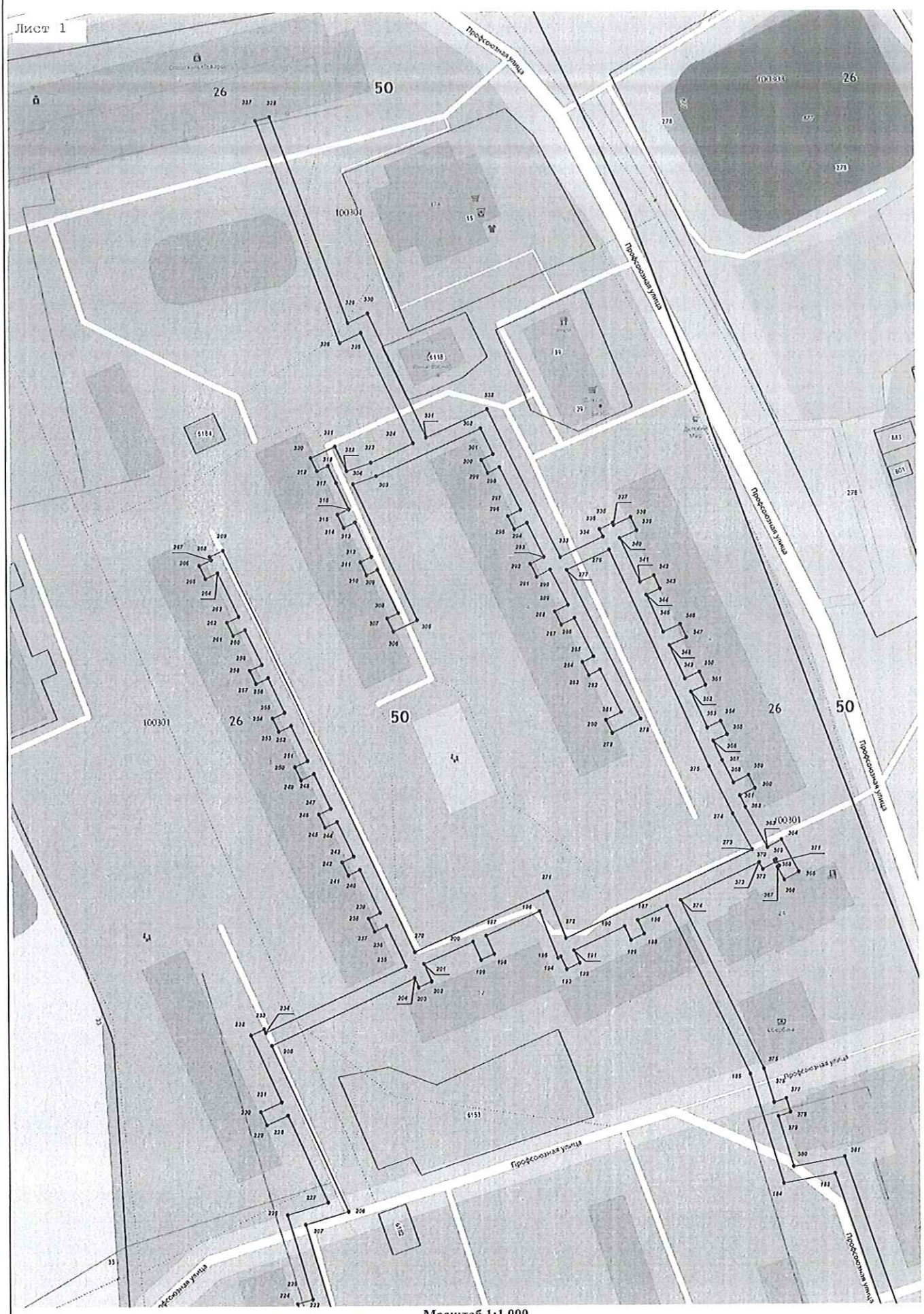
-  - характерная точка границы зоны
-  - граница зоны
-  - граница земельного участка по сведениям ЕГРН
-  - граница кадастрового квартала по сведениям ЕГРН

Подпись _____

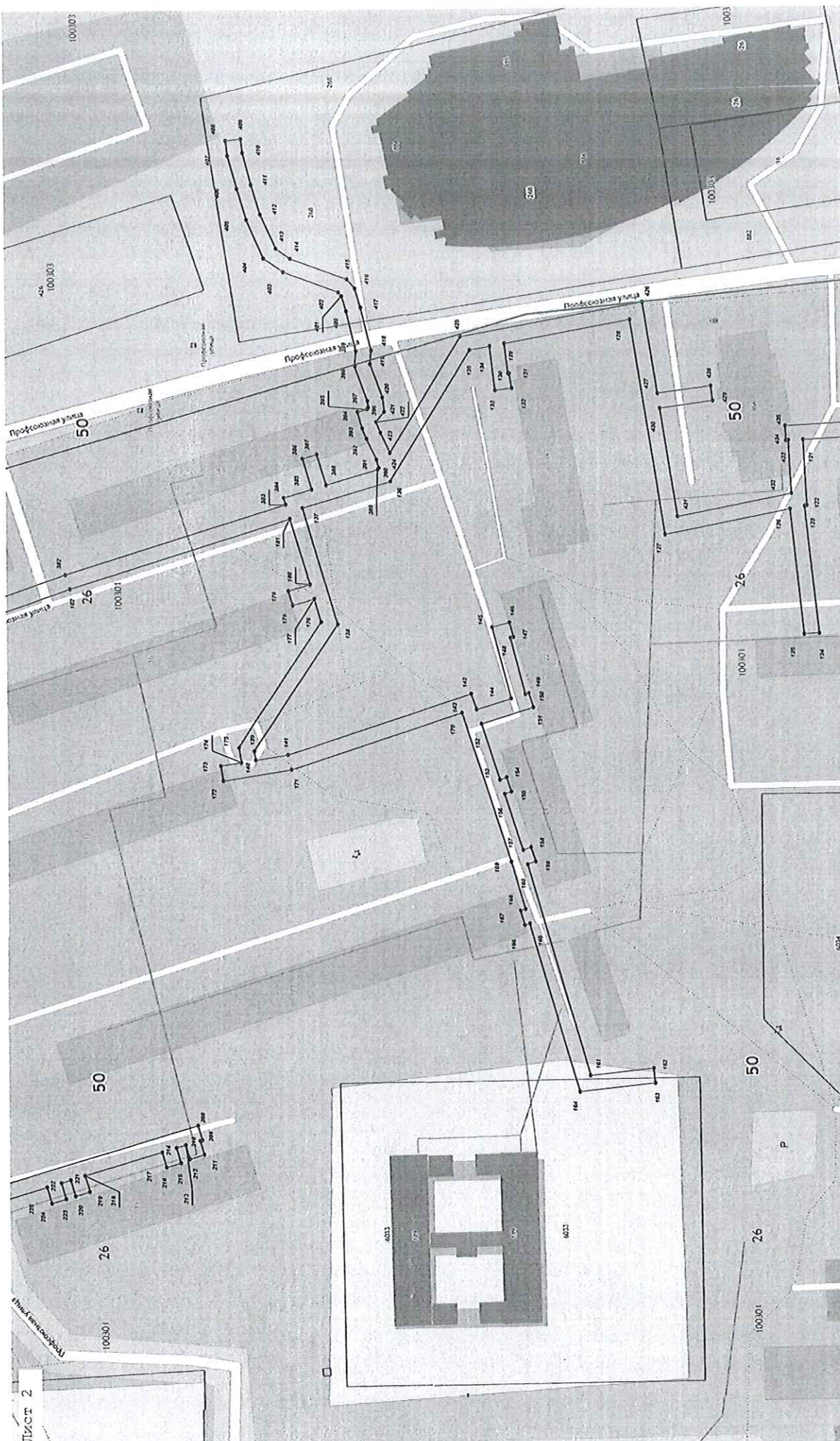


Дата « 5 » марта 20 21 г.

Место для оттиска печати (при наличии) лица, составившего описание местоположения границ объекта



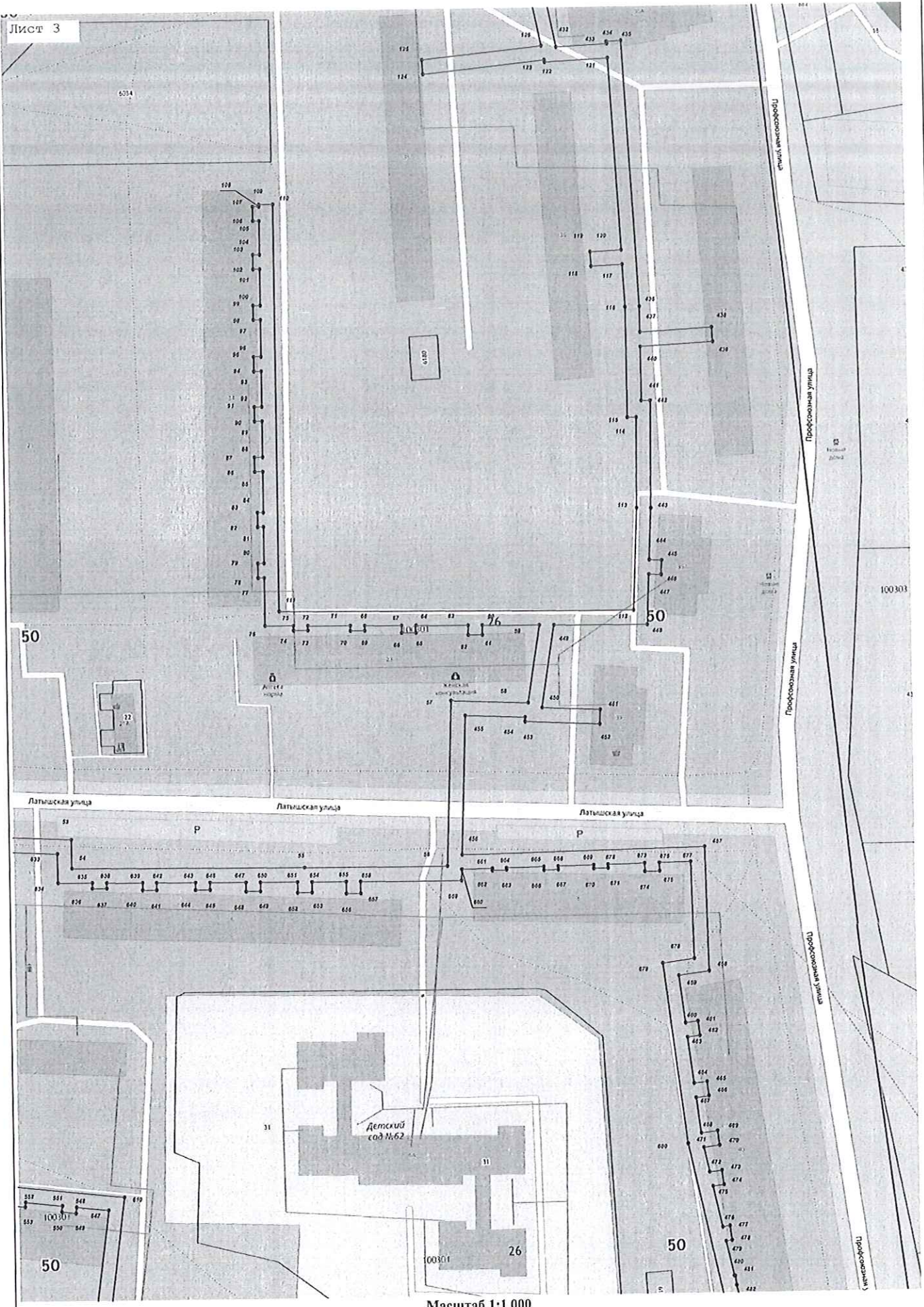
Масштаб 1:1 000




Лист 2

Маштаб 1:1 000

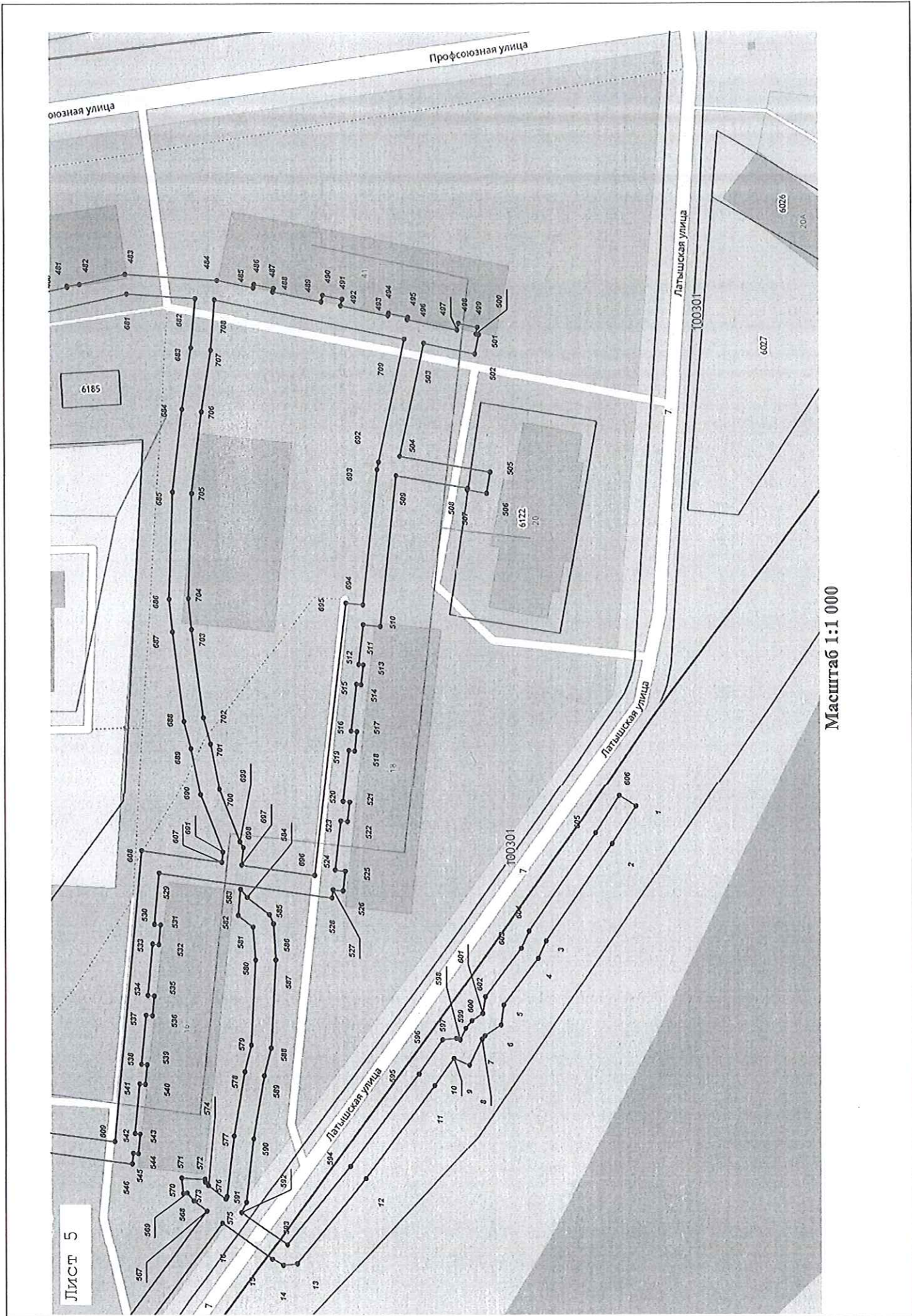
20





Масштаб 1:1 000

dd



Масштаб 1:1 000

23