



АДМИНИСТРАЦИЯ  
НАРО-ФОМИНСКОГО ГОРОДСКОГО ОКРУГА  
МОСКОВСКОЙ ОБЛАСТИ

ПОСТАНОВЛЕНИЕ

от 30.04.2021 № 1134

г. Наро-Фоминск

**об установлении публичного сервитута в порядке главы V.7. Земельного кодекса Российской Федерации по адресу (местоположение): Российская Федерация, Московская область, Наро-Фоминский городской округ, г. Наро-Фоминск в пользу Акционерного общества «Мособлгаз» в целях оформления публичного сервитута юридическим лицом, право собственности, право хозяйственного ведения или право оперативного управления которого, на сооружения местного значения, возникло до 01.09.2018 и у которого отсутствуют права на земельный участок («Газораспределительная сеть г. Наро-Фоминска, ул. К.Маркса, ул. Ленина», кадастровый номер 50:26:0000000:8905)**

В соответствии с Земельным кодексом Российской Федерации, Федеральным законом от 06.10.2003 № 131-ФЗ «Об общих принципах организации местного самоуправления в Российской Федерации», Законом Московской области № 23/96-ОЗ «О регулировании земельных отношений в Московской области», руководствуясь Уставом муниципального образования Наро-Фоминский городской округ Московской области, учитывая ходатайство Акционерного общества «Мособлгаз» от 17.03.2021 № P001-5207300732-43644365,

**ПОСТАНОВЛЯЮ:**

1. Установить публичный сервитут на срок 588 месяцев в отношении земель, государственная собственность на которые не разграничена и земельных участков, согласно приложению № 1 к настоящему Постановлению, в пользу Акционерного общества «Мособлгаз», в целях оформления публичного сервитута юридическим лицом, право собственности, право хозяйственного ведения или право оперативного управления которого, на сооружения местного значения, возникло до 01.09.2018 и у которого отсутствуют права на земельный участок («Газораспределительная сеть г. Наро-Фоминска, ул. К.Маркса, ул. Ленина», кадастровый номер 50:26:0000000:8905), в границах в соответствии с приложением № 2 к настоящему Постановлению.

Срок, в течение которого в соответствии с расчетом заявителя использование земельного участка (его части) и (или) расположенного на нем объекта недвижимости в соответствии с их разрешенным использованием будет в соответствии с подпунктом 4 пункта 1 статьи 39.41 Земельного кодекса Российской Федерации невозможно или существенно затруднено (при возникновении таких обстоятельств) определяется планами капитального и (или) текущего ремонта, утверждаемыми АО «Мособлгаз», но не более трех месяцев в отношении земельных участков, предназначенных для жилищного строительства (в том числе индивидуального жилищного строительства), ведения личного подсобного хозяйства, садоводства, огородничества, или одного года в отношении иных земельных участков.

Порядок установления зон с особыми условиями использования территорий и содержание ограничений прав на земельные участки в границах таких зон установлены постановлением Правительства Российской Федерации от 20.11.2000 № 878 «Об утверждении Правил охраны газораспределительных сетей».

Порядок расчета и внесения платы за публичный сервитут не устанавливается.

График проведения работ при осуществлении эксплуатации газораспределительной сети г. Наро-Фоминска, ул. К.Маркса, ул. Ленина, (кадастровый номер 50:26:0000000:8905) определяется согласно Стандарта организации СТО МОГ 9.4-003-2018 «Сети газораспределения и газопотребления», утвержденного приказом АО «Мособлгаз» от 27.09.2018 № 511, разработанного в соответствии с Федеральным законом от 21.07.1997 № 116-ФЗ «О промышленной безопасности опасных производственных объектов», а также техническим регламентом «О безопасности сетей газораспределения и газопотребления», утвержденным постановлением Правительства Российской Федерации от 29.10.2010 № 870.

Акционерному обществу «Мособлгаз» привести земли, земельные участки, указанные в Приложении № 1 к настоящему постановлению в состояние, пригодное для использования в соответствии с видом разрешенного использования, в срок не позднее чем 3 (три) месяца после завершения деятельности, для осуществления которой установлен публичный сервитут.

2. Администрации в течение 5 рабочих дней направить копию настоящего Постановления в Управление Федеральной службы государственной регистрации, кадастра и картографии по Московской области для внесения сведений об установлении публичного сервитута в отношении земельных участков, указанных в пункте 1 настоящего Постановления, в Единый государственный реестр недвижимости.

3. Администрации в течение 5 рабочих дней опубликовать настоящее Постановление (без сведений о границах публичного сервитута) в периодическом печатном издании газете «Основа» и разместить на официальном информационном сайте администрации - <http://nfreg.ru/>. В течение 5 рабочих дней направить копию настоящего Постановления правообладателям земельных участков, в отношении которых принято решение об установлении публичного сервитута. в течении 5 рабочих дней разместить копию настоящего Постановления в общедоступных местах (на досках объявлений, размещенных во всех подъездах многоквартирного дома, или в пределах земельного участка, на котором расположен многоквартирный дом).

4. Комитету по управлению имуществом Администрации Наро-Фоминского городского округа в течение 5 рабочих дней направить обладателю публичного сервитута копию настоящего Постановления, сведения о лицах, являющихся правообладателями земельных участков, сведения о лицах, подавших заявления об учете их прав (обременений прав) на земельные участки, способах связи с ними, копии документов, подтверждающих права указанных лиц на земельные участки.

5. Контроль за выполнением настоящего Постановления возложить на Заместителя Главы Администрации Наро-Фоминского городского округа Янковского М.Р.

**Глава  
Наро-Фоминского  
городского округа**



**Р.Л. Шамно**

Приложение № 1  
к постановлению Администрации Наро-Фоминского  
городского округа  
от 30.04.2021 № 1334

№	Кадастровый номер земельного участка	Адрес / описание местоположения
1	2	3
1	50:26:0100302:47	обл. Московская, р-н Наро-Фоминский, г. Наро-Фоминск, ул. Карла Маркса, дом 13
2	50:26:0100302:48	обл. Московская, р-н Наро-Фоминский, г. Наро-Фоминск, ул. Ленина
3	50:26:0100302:4306	Московская область, Наро - Фоминский район, г/п Наро-Фоминск, г. Наро-Фоминск, ул. К. Маркса, участок №1а
4	50:26:0100302:4482	Московская область, Наро-Фоминский район, городское поселение Наро-Фоминск, г. Наро-Фоминск, ул. Ленина, под многоквартирным жилым домом № 12

Приложение № 2  
к постановлению Администрации Наро-Фоминского  
городского округа  
от 30.04.2011 № 1134

**ОПИСАНИЕ МЕСТОПОЛОЖЕНИЯ ГРАНИЦ**

Зона публичного сервитута объекта «Газораспределительная сеть г. Наро-Фоминска, ул. К. Маркса, ул. Ленина», кадастровый номер 50:26:0000000:8905

(наименование объекта, местоположение границ которого описано (далее - объект)

Раздел 1

Сведения об объекте

№ п/п	Характеристики объекта	Описание характеристик
1	2	3
1	Местоположение объекта	Московская область, Наро-Фоминский городской округ, г. Наро-Фоминск
2	Площадь объекта ± величина погрешности определения площади (P ± ΔP)	9 458 м <sup>2</sup> ± 34 м <sup>2</sup>
3	Иные характеристики объекта	Вид объекта реестра границ: Зона с особыми условиями использования территории Содержание ограничений использования объектов недвижимости в пределах зоны или территории: Публичный сервитут, для целей размещения линейных объектов системы газоснабжения, их неотъемлемых технологических частей. Срок установления 49 лет.

2

Раздел 2

Сведения о местоположении границ объекта

1. Система координат МСК 50, зона 1					
2. Сведения о характерных точках границ объекта					
Обозначение характерных точек границ	Координаты, м		Метод определения координат характерной точки	Средняя квадратическая погрешность положения характерной точки (Mt), м	Описание обозначения точки на местности (при наличии)
	X	Y			
1	2	3	4	5	6
1	427 325,22	1 328 799,38	Аналитический метод	0,10	—
2	427 326,00	1 328 795,08		0,10	
3	427 344,88	1 328 797,89		0,10	
4	427 344,02	1 328 802,37		0,10	
5	427 347,94	1 328 803,13		0,10	
6	427 348,84	1 328 798,48		0,10	
7	427 349,91	1 328 798,64		0,10	
8	427 350,50	1 328 794,68		0,10	
9	427 321,72	1 328 790,40		0,10	
10	427 321,13	1 328 794,36		0,10	
11	427 322,04	1 328 794,49		0,10	
12	427 321,28	1 328 798,66		0,10	
1	427 325,22	1 328 799,38	Аналитический метод	0,10	—
13	427 364,81	1 328 806,30		0,10	
14	427 365,70	1 328 801,71		0,10	
15	427 382,95	1 328 805,33		0,10	
16	427 382,06	1 328 809,78		0,10	
17	427 385,98	1 328 810,56		0,10	
18	427 386,86	1 328 806,15		0,10	
19	427 387,81	1 328 806,34		0,10	
20	427 388,63	1 328 802,43		0,10	
21	427 361,60	1 328 796,76		0,10	
22	427 360,77	1 328 800,68		0,10	
23	427 361,78	1 328 800,89		0,10	
24	427 360,88	1 328 805,54	0,10		
13	427 364,81	1 328 806,30	Аналитический метод	0,10	—
25	427 516,93	1 328 835,33		0,10	
26	427 517,79	1 328 830,92		0,10	
27	427 538,46	1 328 835,31		0,10	
28	427 537,72	1 328 839,47		0,10	
29	427 541,66	1 328 840,17		0,10	
30	427 542,36	1 328 836,14		0,10	
31	427 543,18	1 328 836,32		0,10	
32	427 544,01	1 328 832,40		0,10	
33	427 513,74	1 328 825,98		0,10	
34	427 512,91	1 328 829,89		0,10	
35	427 513,88	1 328 830,09		0,10	
36	427 513,01	1 328 834,57	0,10		
25	427 516,93	1 328 835,33	Аналитический метод	0,10	—
37	427 155,44	1 328 862,31		0,10	
38	427 155,31	1 328 863,16		0,10	
39	427 159,27	1 328 863,74		0,10	
40	427 159,97	1 328 858,93		0,10	
41	427 146,56	1 328 856,98		0,10	
42	427 152,61	1 328 823,50		0,10	
43	427 198,80	1 328 831,44		0,10	
44	427 183,88	1 328 938,64	0,10		

## Раздел 2

## Сведения о местоположении границ объекта

1	2	3	4	5	6
45	427 187,84	1 328 939,19	Аналитический метод	0,10	—
46	427 189,48	1 328 927,44		0,10	
47	427 197,50	1 328 928,53		0,10	
48	427 197,44	1 328 929,03		0,10	
49	427 201,40	1 328 929,56		0,10	
50	427 201,47	1 328 929,06		0,10	
51	427 216,63	1 328 931,11		0,10	
52	427 216,59	1 328 931,37		0,10	
53	427 220,55	1 328 931,91		0,10	
54	427 220,59	1 328 931,64		0,10	
55	427 237,55	1 328 933,87		0,10	
56	427 239,53	1 328 934,13		0,10	
57	427 240,06	1 328 930,24		0,10	
58	427 209,86	1 328 926,16		0,10	
59	427 219,33	1 328 859,47		0,10	
60	427 215,37	1 328 858,91		0,10	
61	427 215,22	1 328 859,91		0,10	
62	427 214,28	1 328 859,77		0,10	
63	427 213,90	1 328 863,75		0,10	
64	427 214,67	1 328 863,86		0,10	
65	427 212,53	1 328 878,89		0,10	
66	427 211,59	1 328 878,76		0,10	
67	427 211,22	1 328 882,75		0,10	
68	427 211,97	1 328 882,86		0,10	
69	427 209,82	1 328 898,02		0,10	
70	427 209,62	1 328 897,99		0,10	
71	427 209,06	1 328 901,95		0,10	
72	427 209,25	1 328 901,98		0,10	
73	427 205,89	1 328 925,62		0,10	
74	427 190,03	1 328 923,48		0,10	
75	427 206,58	1 328 804,57		0,10	
76	427 279,43	1 328 816,67		0,10	
77	427 273,71	1 328 842,31		0,10	
78	427 231,39	1 328 833,67		0,10	
79	427 215,28	1 328 830,31		0,10	
80	427 215,39	1 328 829,79		0,10	
81	427 211,47	1 328 828,99		0,10	
82	427 210,56	1 328 833,42		0,10	
83	427 276,76	1 328 847,02		0,10	
84	427 283,38	1 328 817,32		0,10	
85	427 323,38	1 328 823,96		0,10	
86	427 321,66	1 328 835,84		0,10	
87	427 325,62	1 328 836,41		0,10	
88	427 327,32	1 328 824,62		0,10	
89	427 438,72	1 328 842,80		0,10	
90	427 440,11	1 328 844,62		0,10	
91	427 444,39	1 328 845,36		0,10	
92	427 435,08	1 328 902,07		0,10	
93	427 431,83	1 328 929,18		0,10	
94	427 429,20	1 328 929,31		0,10	
95	427 428,40	1 328 934,74	0,10		
96	427 394,99	1 328 929,64	0,10		
97	427 391,96	1 328 948,80	0,10		
98	427 361,29	1 328 944,64	0,10		
99	427 360,75	1 328 948,60	0,10		

## Раздел 2

## Сведения о местоположении границ объекта

1	2	3	4	5	6
100	427 361,73	1 328 948,73		0,10	
101	427 361,50	1 328 950,50		0,10	
102	427 365,47	1 328 951,04		0,10	
103	427 365,71	1 328 949,27		0,10	
104	427 375,90	1 328 950,66		0,10	
105	427 375,63	1 328 952,65		0,10	
106	427 379,59	1 328 953,19		0,10	
107	427 379,86	1 328 951,19		0,10	
108	427 391,34	1 328 952,75		0,10	
109	427 390,93	1 328 955,37		0,10	
110	427 395,21	1 328 956,04		0,10	
111	427 395,84	1 328 952,09		0,10	
112	427 395,50	1 328 952,04		0,10	
113	427 396,70	1 328 944,42		0,10	
114	427 397,07	1 328 944,47		0,10	
115	427 397,69	1 328 940,52		0,10	
116	427 397,33	1 328 940,46		0,10	
117	427 398,32	1 328 934,19		0,10	
118	427 431,78	1 328 939,30		0,10	
119	427 432,68	1 328 933,14		0,10	
120	427 435,40	1 328 932,99		0,10	
121	427 439,04	1 328 902,63		0,10	
122	427 448,33	1 328 846,03		0,10	
123	427 547,21	1 328 863,14		0,10	
124	427 545,49	1 328 871,27		0,10	
125	427 544,44	1 328 871,09		0,10	
126	427 543,75	1 328 875,03		0,10	
127	427 553,78	1 328 876,80	Аналитический метод	0,10	—
128	427 551,18	1 328 890,82		0,10	
129	427 547,41	1 328 890,19		0,10	
130	427 547,45	1 328 889,93		0,10	
131	427 543,51	1 328 889,28		0,10	
132	427 543,46	1 328 889,53		0,10	
133	427 532,66	1 328 887,73		0,10	
134	427 532,77	1 328 887,09		0,10	
135	427 528,82	1 328 886,43		0,10	
136	427 528,05	1 328 891,01		0,10	
137	427 550,45	1 328 894,75		0,10	
138	427 550,28	1 328 895,70		0,10	
139	427 554,21	1 328 896,43		0,10	
140	427 558,44	1 328 873,56		0,10	
141	427 549,43	1 328 871,97		0,10	
142	427 551,15	1 328 863,83		0,10	
143	427 649,75	1 328 881,01		0,10	
144	427 647,50	1 328 910,34		0,10	
145	427 620,67	1 328 905,63		0,10	
146	427 620,95	1 328 904,02		0,10	
147	427 617,01	1 328 903,33		0,10	
148	427 616,73	1 328 904,94		0,10	
149	427 601,42	1 328 902,26		0,10	
150	427 601,74	1 328 900,44		0,10	
151	427 597,80	1 328 899,75		0,10	
152	427 597,48	1 328 901,57		0,10	
153	427 582,77	1 328 898,99		0,10	
154	427 583,11	1 328 897,05		0,10	

## Раздел 2

## Сведения о местоположении границ объекта

1	2	3	4	5	6
155	427 579,17	1 328 896,36		0,10	
156	427 578,14	1 328 902,24		0,10	
157	427 647,19	1 328 914,35		0,10	
158	427 644,11	1 328 954,40		0,10	
159	427 601,90	1 328 949,31		0,10	
160	427 598,84	1 328 974,24		0,10	
161	427 519,53	1 328 964,39		0,10	
162	427 455,30	1 328 954,80		0,10	
163	427 456,54	1 328 946,03		0,10	
164	427 450,80	1 328 945,22		0,10	
165	427 450,24	1 328 949,18		0,10	
166	427 452,02	1 328 949,43		0,10	
167	427 450,78	1 328 958,17		0,10	
168	427 459,65	1 328 959,50		0,10	
169	427 459,16	1 328 962,73		0,10	
170	427 463,12	1 328 963,32		0,10	
171	427 463,60	1 328 960,09		0,10	
172	427 493,37	1 328 964,53		0,10	
173	427 492,93	1 328 967,48		0,10	
174	427 496,89	1 328 968,07		0,10	
175	427 497,33	1 328 965,12		0,10	
176	427 518,99	1 328 968,35		0,10	
177	427 552,74	1 328 972,55		0,10	
178	427 552,39	1 328 975,39		0,10	
179	427 556,36	1 328 975,89		0,10	
180	427 556,71	1 328 973,04		0,10	
181	427 569,40	1 328 974,61		0,10	
182	427 569,06	1 328 977,31	Аналитический метод	0,10	—
183	427 573,03	1 328 977,80		0,10	
184	427 573,37	1 328 975,11		0,10	
185	427 586,65	1 328 976,76		0,10	
186	427 586,28	1 328 979,72		0,10	
187	427 590,25	1 328 980,21		0,10	
188	427 590,62	1 328 977,25		0,10	
189	427 599,30	1 328 978,33		0,10	
190	427 601,59	1 328 982,67		0,10	
191	427 603,28	1 328 982,89		0,10	
192	427 603,86	1 328 978,39		0,10	
193	427 602,64	1 328 976,09		0,10	
194	427 603,14	1 328 972,03		0,10	
195	427 604,66	1 328 972,21		0,10	
196	427 605,14	1 328 968,24		0,10	
197	427 603,63	1 328 968,06		0,10	
198	427 605,39	1 328 953,76		0,10	
199	427 643,80	1 328 958,39		0,10	
200	427 642,95	1 328 969,54		0,10	
201	427 636,41	1 329 020,96		0,10	
202	427 640,38	1 329 021,46		0,10	
203	427 642,78	1 329 002,57		0,10	
204	427 733,17	1 328 997,00		0,10	
205	427 732,85	1 328 991,83		0,10	
206	427 728,86	1 328 992,08		0,10	
207	427 728,93	1 328 993,25		0,10	
208	427 715,45	1 328 994,08		0,10	
209	427 715,41	1 328 993,41		0,10	



## Раздел 2

## Сведения о местоположении границ объекта

1	2	3	4	5	6
210	427 711,41	1 328 993,65	Аналитический метод	0,10	—
211	427 711,46	1 328 994,33		0,10	
212	427 697,70	1 328 995,18		0,10	
213	427 697,64	1 328 994,14		0,10	
214	427 693,65	1 328 994,38		0,10	
215	427 693,71	1 328 995,42		0,10	
216	427 679,99	1 328 996,27		0,10	
217	427 679,91	1 328 995,01		0,10	
218	427 675,92	1 328 995,26		0,10	
219	427 676,00	1 328 996,51		0,10	
220	427 643,29	1 328 998,53		0,10	
221	427 646,93	1 328 969,95		0,10	
222	427 647,37	1 328 964,16		0,10	
223	427 656,28	1 328 964,04		0,10	
224	427 656,33	1 328 968,99		0,10	
225	427 660,33	1 328 968,95		0,10	
226	427 660,24	1 328 959,99		0,10	
227	427 647,68	1 328 960,16		0,10	
228	427 653,41	1 328 885,57		0,10	
229	427 731,55	1 328 901,13		0,10	
230	427 736,91	1 328 866,00		0,10	
231	427 722,99	1 328 863,42		0,10	
232	427 721,41	1 328 871,96		0,10	
233	427 725,34	1 328 872,69		0,10	
234	427 726,19	1 328 868,08		0,10	
235	427 732,37	1 328 869,22		0,10	
236	427 728,23	1 328 896,39		0,10	
237	427 653,72	1 328 881,55		0,10	
238	427 654,02	1 328 877,69		0,10	
239	427 643,18	1 328 875,82		0,10	
240	427 648,72	1 328 854,24		0,10	
241	427 633,05	1 328 851,08		0,10	
242	427 632,20	1 328 855,55		0,10	
243	427 636,13	1 328 856,30		0,10	
244	427 636,22	1 328 855,80		0,10	
245	427 643,80	1 328 857,33		0,10	
246	427 639,22	1 328 875,13		0,10	
247	427 442,34	1 328 840,94		0,10	
248	427 440,94	1 328 839,11		0,10	
249	427 408,55	1 328 833,83		0,10	
250	427 412,06	1 328 811,13		0,10	
251	427 423,35	1 328 813,06		0,10	
252	427 422,96	1 328 815,16		0,10	
253	427 426,89	1 328 815,90		0,10	
254	427 427,29	1 328 813,73		0,10	
255	427 438,96	1 328 815,72		0,10	
256	427 438,44	1 328 818,46	0,10		
257	427 442,38	1 328 819,20	0,10		
258	427 442,90	1 328 816,40	0,10		
259	427 443,90	1 328 816,57	0,10		
260	427 444,58	1 328 812,63	0,10		
261	427 399,96	1 328 805,01	0,10		
262	427 399,29	1 328 808,95	0,10		
263	427 400,19	1 328 809,11	0,10		
264	427 399,38	1 328 813,10	0,10		

Раздел 2

Сведения о местоположении границ объекта

1	2	3	4	5	6
265	427 403,31	1 328 813,88	Аналитический метод	0,10	—
266	427 404,13	1 328 809,78		0,10	
267	427 408,12	1 328 810,46		0,10	
268	427 404,60	1 328 833,19		0,10	
269	427 339,87	1 328 822,65		0,10	
270	427 223,15	1 328 803,27		0,10	
271	427 227,97	1 328 778,07		0,10	
272	427 255,13	1 328 783,01		0,10	
273	427 254,84	1 328 784,64		0,10	
274	427 258,77	1 328 785,36		0,10	
275	427 259,06	1 328 783,73		0,10	
276	427 260,05	1 328 783,91		0,10	
277	427 260,77	1 328 779,97		0,10	
278	427 228,73	1 328 774,14		0,10	
279	427 228,98	1 328 772,79		0,10	
280	427 218,90	1 328 770,86		0,10	
281	427 218,15	1 328 774,79		0,10	
282	427 218,55	1 328 774,87		0,10	
283	427 218,49	1 328 775,20		0,10	
284	427 223,04	1 328 775,98		0,10	
285	427 223,08	1 328 775,74		0,10	
286	427 224,30	1 328 775,97		0,10	
287	427 219,20	1 328 802,62		0,10	
288	427 203,18	1 328 799,96		0,10	
289	427 199,35	1 328 827,48		0,10	
290	427 158,88	1 328 820,52		0,10	
291	427 165,79	1 328 762,21		0,10	
292	427 155,29	1 328 760,53		0,10	
293	427 154,52	1 328 765,38		0,10	
294	427 158,47	1 328 766,01		0,10	
295	427 158,61	1 328 765,11		0,10	
296	427 161,37	1 328 765,55		0,10	
297	427 154,93	1 328 819,84		0,10	
298	427 149,38	1 328 818,89		0,10	
299	427 144,19	1 328 847,18		0,10	
300	427 141,89	1 328 860,34		0,10	
37	427 155,44	1 328 862,31		0,10	
301	427 179,00	1 328 767,25	Аналитический метод	0,10	—
302	427 178,90	1 328 767,83		0,10	
303	427 182,85	1 328 768,49		0,10	
304	427 182,94	1 328 767,95		0,10	
305	427 203,19	1 328 771,52		0,10	
306	427 203,01	1 328 772,54		0,10	
307	427 206,94	1 328 773,23		0,10	
308	427 207,12	1 328 772,22		0,10	
309	427 208,05	1 328 772,38		0,10	
310	427 208,75	1 328 768,44		0,10	
311	427 178,77	1 328 763,15		0,10	
312	427 178,07	1 328 767,09	0,10		
301	427 179,00	1 328 767,25	0,10		
313	427 467,57	1 328 821,49	Аналитический метод	0,10	—
314	427 467,30	1 328 823,01		0,10	
315	427 467,58	1 328 824,04		0,10	
316	427 471,88	1 328 824,58		0,10	
317	427 471,39	1 328 822,84		0,10	

Раздел 2

Сведения о местоположении границ объекта					
1	2	3	4	5	6
318	427 471,51	1 328 822,19	Аналитический метод	0,10	—
319	427 497,15	1 328 826,73		0,10	
320	427 496,27	1 328 831,27		0,10	
321	427 500,19	1 328 832,04		0,10	
322	427 501,09	1 328 827,43		0,10	
323	427 502,09	1 328 827,61		0,10	
324	427 502,79	1 328 823,67		0,10	
325	427 482,91	1 328 820,15		0,10	
326	427 483,61	1 328 816,20		0,10	
327	427 482,56	1 328 815,63		0,10	
328	427 484,20	1 328 790,55		0,10	
329	427 488,65	1 328 787,07		0,10	
330	427 492,85	1 328 784,17		0,10	
331	427 496,51	1 328 782,55		0,10	
332	427 494,89	1 328 778,89		0,10	
333	427 490,89	1 328 780,66		0,10	
334	427 486,28	1 328 783,85		0,10	
335	427 480,33	1 328 788,58		0,10	
336	427 478,54	1 328 815,21		0,10	
337	427 477,87	1 328 818,60		0,10	
338	427 478,18	1 328 818,66		0,10	
339	427 478,07	1 328 819,29	0,10		
340	427 467,29	1 328 817,38	0,10		
341	427 466,59	1 328 821,32	0,10		
313	427 467,57	1 328 821,49	0,10		
3. Сведения о характерных точках части (частей) границы объекта					
1	2	3	4	5	6
—	—	—	—	—	—

Раздел 3

Сведения о местоположении измененных (уточненных) границ объекта

1. Система координат МСК 50, зона 1

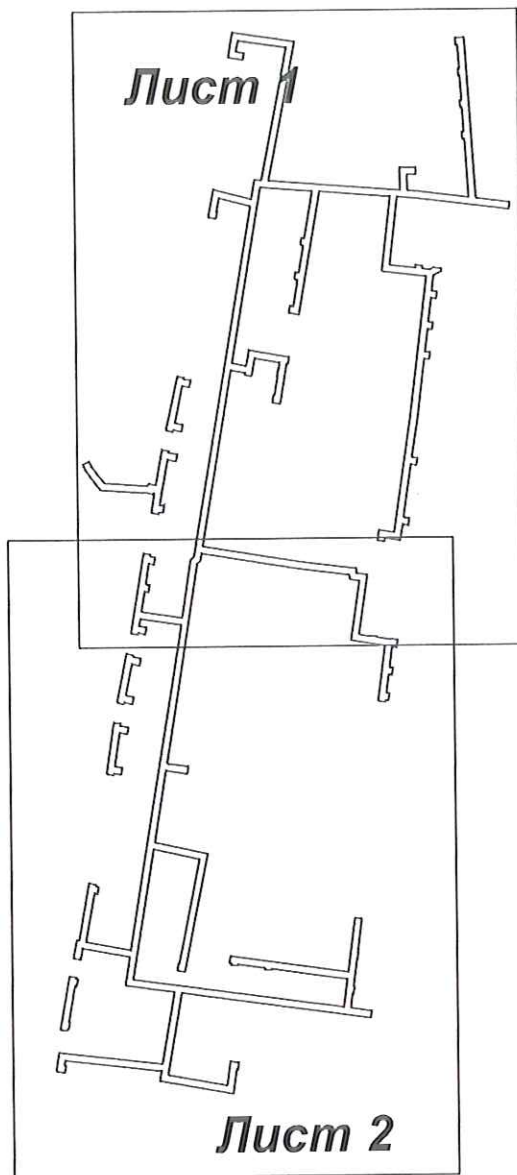
2. Сведения о характерных точках границ объекта

Обозначение характерных точек границы	Существующие координаты, м		Измененные (уточненные) координаты, м		Метод определения координат характерной точки	Средняя квадратическая погрешность положения характерной точки (Mf), м	Описание обозначения точки на местности (при наличии)
	X	Y	X	Y			
1	2	3	4	5	6	7	8
—	—	—	—	—	—	—	—

3. Сведения о характерных точках части (частей) границы объекта





1	2	3	4	5	6	7	8
—	—	—	—	—	—	—	—

Раздел 4  
План границ объекта



Масштаб 1:3 000

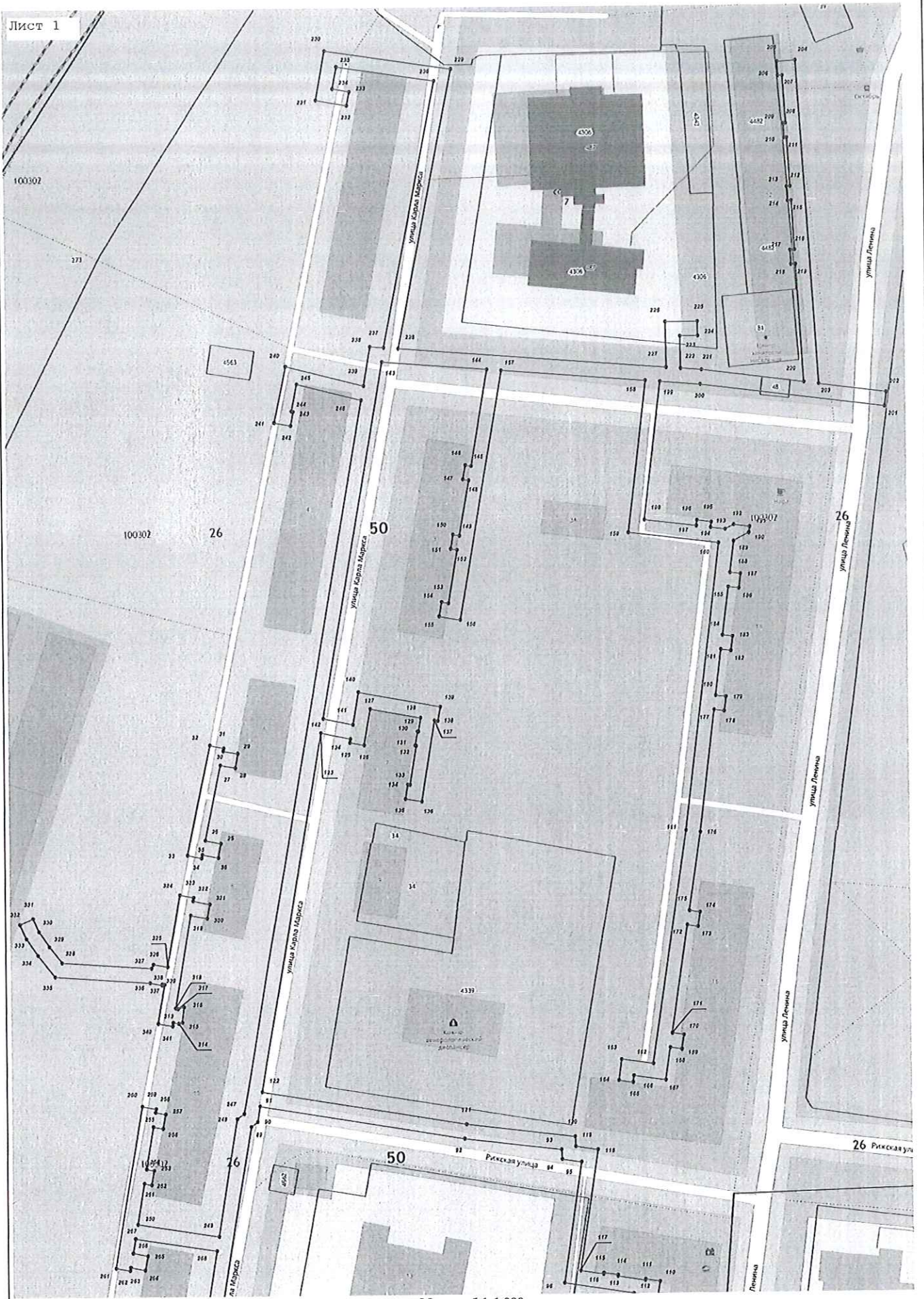
Используемые условные знаки и обозначения:

-  - характерная точка границы зоны
-  - граница зоны
-  - граница земельного участка по сведениям ЕГРН
-  - граница кадастрового квартала по сведениям ЕГРН

Подпись \_\_\_\_\_ Дата « 4 » марта 20 21 г.

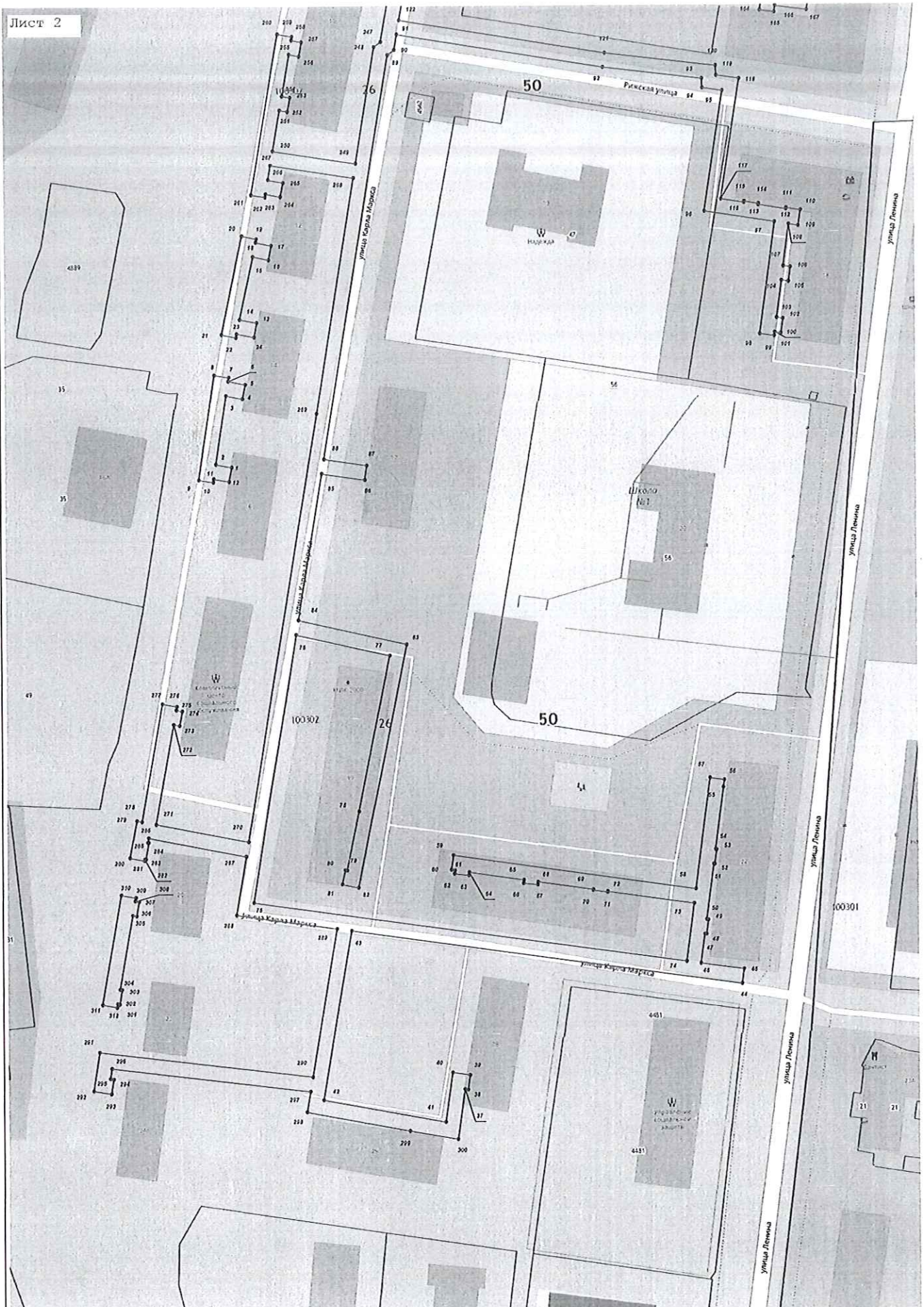


Место для оттиска печати (при наличии) лица, составившего описание местоположения границ объекта



Масштаб 1:1 000

Handwritten mark resembling the number '11'.



Масштаб 1:1 000