

Комитет по управлению имуществом
Администрации Наро-Фоминского городского округа
(наименование органа местного самоуправления или уполномоченного им органа,
осуществляющего муниципальный контроль)

МУНИЦИПАЛЬНЫЙ КОНТРОЛЬ

г. Наро-Фоминск, ул. Маршала Жукова Г.К., д.5
(место составления акта)

«17» мая 2021 г.
(дата составления акта)

15:25

(время составления акта)

АКТ ОБСЛЕДОВАНИЯ (ОСМОТРА)

162
1. По адресу/адресам: *Московская область, Наро-Фоминский г.о., с. Атепцево, ул. Левобережье, вблизи уч. 43 (с тыльной стороны)*
(место проведения обследования (осмотра))

2. На основании: *поручения председателя Комитета по управлению имуществом в связи с обращением Комитета градостроительства № 153-01ТГ-1039/2021 по вопросу законности возведения построек на землях, государственная собственность на которые не разграничена*
(вид документа с указанием реквизитов – номера, даты)

3. Акт составлен: *Отделом муниципального контроля Комитета по управлению имуществом Администрации Наро-Фоминского городского округа*
(орган муниципального земельного контроля)

4. Лицо (а) проводившее обследование (осмотр):

(Ф.И.О., должность)

Никитина Алена Александровна – главный специалист отдела муниципального контроля Комитета по управлению имуществом

5. В присутствии:

(Ф.И.О. свидетелей, привлеченных специалистов)

В ходе обследования (осмотра) установлено:

Обследуемая территория из состава земель, государственная собственность на которые не разграничена, расположена в КК 50:26:0130305 вблизи ЗУ с КН 50:26:0130305:15 по адресу: Московская область, Наро-Фоминский г.о., с. Атепцево, ул. Левобережье, вблизи уч. 43.

На обследуемой территории расположено ограждение из сетки Рабица, нестационарные строения – вольер и хозяйственное строение, также складирован строительный мусор (доски).

На момент обследования проход осуществлялся через ЗУ с КН 50:26:0130305:1.

В ходе обследования осуществлялась фотофиксация.

6. В ходе обследования (осмотра) обнаружены факты, свидетельствующие о признаках нарушений законодательства, выраженные в:

ст. 19.1 КоАП РФ (самозащита)


(описание выявленных признаков нарушений с указанием характера нарушений)

7. По сведениям Единого государственного реестра прав на недвижимое имущество и сделок с ним, земельные участки принадлежат на праве

(вид права, сведения о юридическом лице, индивидуальном предпринимателе, физическом лице)

8. Прилагаемые документы: фототаблица на 2 л., схематический чертеж на 1 л.

9. Подписи лиц, осуществивших обследование (осмотр)




присутствовавших при обследовании (осмотре)

Комитет по управлению имуществом
Администрации Наро-Фоминского городского округа
(наименование органа местного самоуправления или уполномоченного им органа,
осуществляющего муниципальный контроль)

МУНИЦИПАЛЬНЫЙ КОНТРОЛЬ
ФОТОТАБЛИЦА

приложение к акту
от « 17 » мая 2021 г.

Московская область, Наро-Фоминский г.о., с.Атенево, ул. Левобережье, вблизи уч.43
(адрес земельного участка)



17 мая 2021 г., 13:10:55
55.326183° N, 36.754488° E

Коричневый вольер и деревянное хозяйственное строение



17 мая 2021 г., 13:10:52
55.326183° N, 36.754488° E

Вольер и строительный мусор



Хозяйственное строение

(подпись)


(Ф.И.О.)

Никитина А.А.

СХЕМАТИЧЕСКИЙ ЧЕРТЕЖ ЗЕМЕЛЬНОГО УЧАСТКА
приложение к акту

от «17» мая 2021 г.

Местоположение хозяйственного строения и вольера



Обследуемая территория

А.А. Никитина
(подпись)

Никитина А.А.
(Ф.И.О.)