

**ОПИСАНИЕ МЕСТОПОЛОЖЕНИЯ ГРАНИЦ**

*Публичный сервитут объекта «Газораспределительная сеть д. Новоглаголево, ТИЗ «Рубин»,  
кадастровый номер 50:26:0000000:21612*

(наименование объекта, местоположение границ которого описано (далее - объект))

**Раздел 1****Сведения об объекте**

<b>№ п/п</b>	<b>Характеристики объекта</b>	<b>Описание характеристик</b>
<b>1</b>	<b>2</b>	<b>3</b>
1	Местоположение объекта	Московская область, Наро-Фоминский городской округ, д. Новоглаголево
2	Площадь объекта ± величина погрешности определения площади (P ± ΔP)	8 056 м <sup>2</sup> ± 31 м <sup>2</sup>
3	Иные характеристики объекта	Вид объекта реестра границ: Зона с особыми условиями использования территории Содержание ограничений использования объектов недвижимости в пределах зоны или территории: Публичный сервитут, для целей размещения линейных объектов системы газоснабжения, их неотъемлемых технологических частей. Срок установления 49 лет.

**Раздел 2**

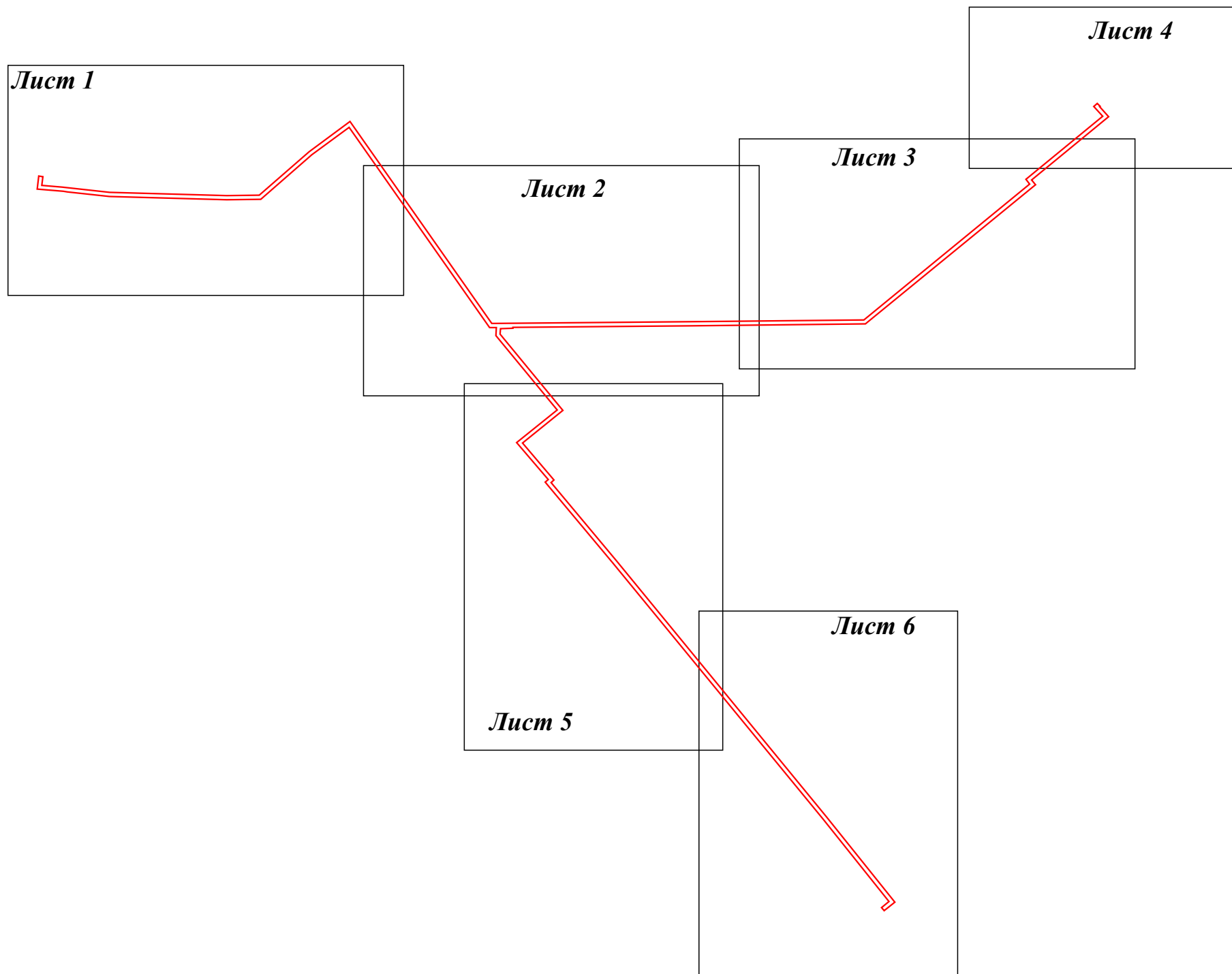
**Сведения о местоположении границ объекта**

<b>1. Система координат</b> МСК-50, Зона 2					
<b>2. Сведения о характерных точках границ объекта</b>					
Обозначение характерных точек границ	Координаты, м		Метод определения координат характерной точки	Средняя квадратическая погрешность положения характерной точки (Mt), м	Описание обозначения точки на местности (при наличии)
	X	Y			
1	2	3	4	5	6
1	436 675,38	2 156 453,42	Аналитический метод	0,10	—
2	436 680,40	2 156 459,71		0,10	
3	436 763,66	2 156 393,27		0,10	
4	437 013,00	2 156 189,41		0,10	
5	437 088,91	2 156 126,09		0,10	
6	437 091,36	2 156 128,98		0,10	
7	437 127,38	2 156 098,50		0,10	
8	437 159,08	2 156 137,70		0,10	
9	437 233,38	2 156 076,73		0,10	
10	437 238,75	2 156 077,00		0,10	
11	437 239,12	2 156 089,12		0,10	
12	437 240,03	2 156 089,12		0,10	
13	437 241,54	2 156 260,65		0,10	
14	437 243,32	2 156 431,18		0,10	
15	437 379,00	2 156 596,32		0,10	
16	437 383,55	2 156 592,56		0,10	
17	437 445,20	2 156 667,29		0,10	
18	437 454,83	2 156 658,49		0,10	
19	437 455,22	2 156 658,92		0,10	
20	437 458,16	2 156 656,21		0,10	
21	437 455,07	2 156 652,85		0,10	
22	437 445,60	2 156 661,50		0,10	
23	437 384,09	2 156 586,93		0,10	
24	437 379,54	2 156 590,68		0,10	
25	437 247,31	2 156 429,73		0,10	
26	437 245,54	2 156 260,61		0,10	
27	437 243,85	2 156 068,53		0,10	
28	437 440,40	2 155 931,06		0,10	
29	437 411,13	2 155 891,47		0,10	
30	437 368,70	2 155 843,00		0,10	
31	437 368,31	2 155 811,52		0,10	
32	437 371,41	2 155 697,76		0,10	
33	437 376,57	2 155 651,85		0,10	
34	437 378,23	2 155 631,92		0,10	
35	437 386,82	2 155 632,96		0,10	
36	437 387,30	2 155 628,99		0,10	
37	437 374,59	2 155 627,45		0,10	
38	437 372,47	2 155 652,94		0,10	
39	437 371,87	2 155 656,79		0,10	
40	437 367,42	2 155 697,49		0,10	
41	437 364,31	2 155 811,48		0,10	
42	437 364,72	2 155 844,53		0,10	
43	437 408,01	2 155 893,98		0,10	
44	437 434,74	2 155 930,14		0,10	
45	437 239,83	2 156 066,46		0,10	
46	437 239,89	2 156 073,05		0,10	
47	437 232,04	2 156 072,66		0,10	









Раздел 4  
План границ объекта



Масштаб 1:5 000

Используемые условные знаки и обозначения:

-  - граница кадастрового квартала по сведениям ЕГРН
-  - характерная точка границы зоны
-  - граница зоны
-  - граница земельного участка по сведениям ЕГРН



Подпись \_\_\_\_\_ Дата « 28 » \_\_\_\_\_ мая 20 21 г.

Место для оттиска печати (при наличии) лица, составившего описание местоположения границ объекта



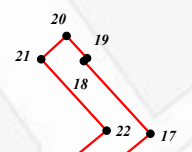




50:26:0151501

Масштаб 1:1 000

50:26:0151501



Масштаб 1:1 000



