

## ОПИСАНИЕ МЕСТОПОЛОЖЕНИЯ ГРАНИЦ

Публичный сервитут объекта «Газораспределительная сеть д. Новоглаголево, КИЗ «Глаголево», кадастровый номер 50:26:0000000:21606

(наименование объекта, местоположение границ которого описано (далее - объект))

### Раздел 1

#### Сведения об объекте

№ п/п	Характеристики объекта	Описание характеристик
1	2	3
1	Местоположение объекта	Московская область, Наро-Фоминский городской округ, д. Новоглаголево
2	Площадь объекта ± величина погрешности определения площади ( $P \pm \Delta P$ )	1 074 м <sup>2</sup> ± 12 м <sup>2</sup>
3	Иные характеристики объекта	Вид объекта реестра границ: Зона с особыми условиями использования территории Содержание ограничений использования объектов недвижимости в пределах зоны или территории: Публичный сервитут, для целей размещения линейных объектов системы газоснабжения, их неотъемлемых технологических частей. Срок установления 49 лет.

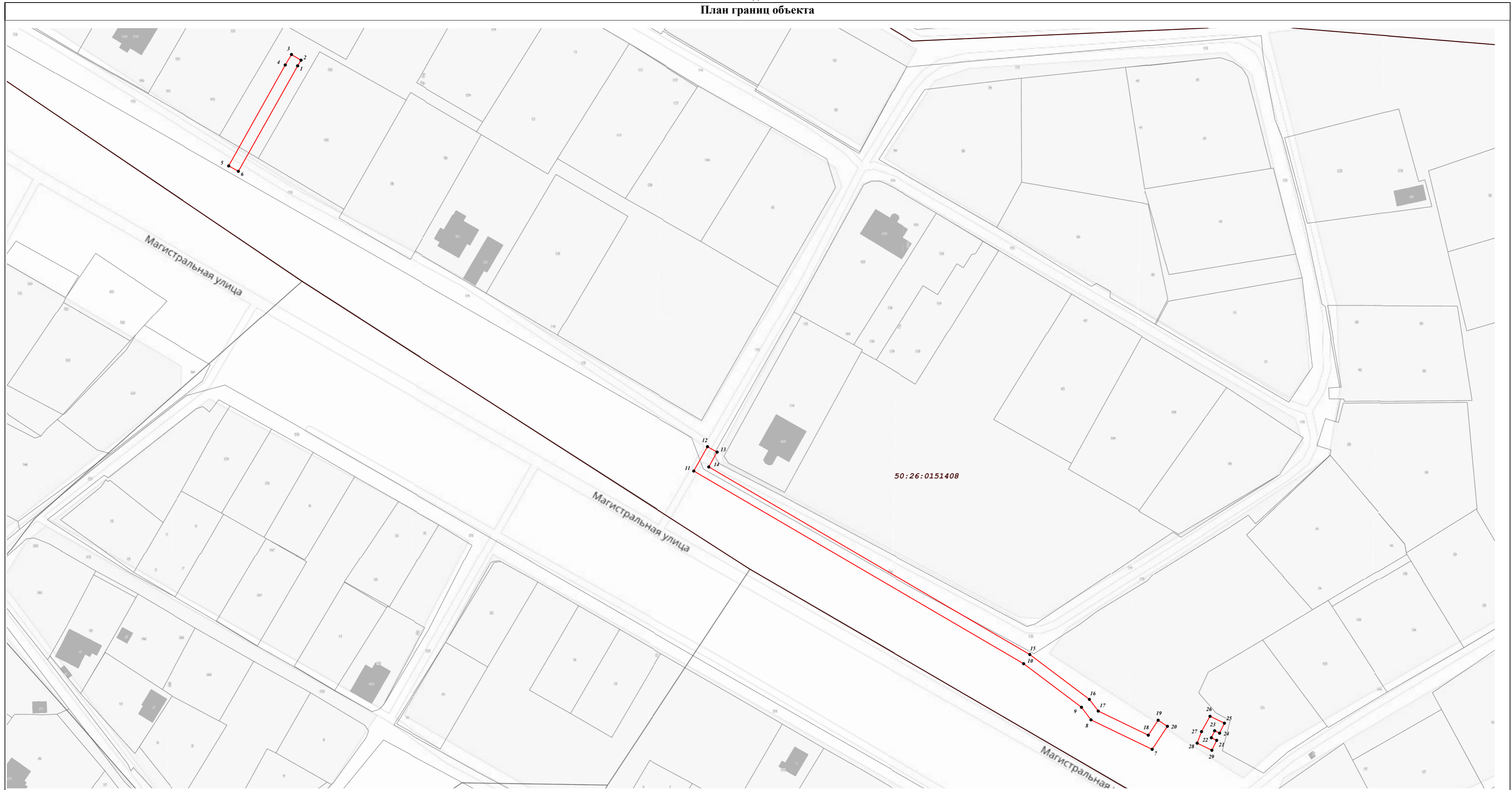
**Раздел 2**

**Сведения о местоположении границ объекта**

<b>1. Система координат</b> МСК-50, Зона 1					
<b>2. Сведения о характерных точках границ объекта</b>					
Обозначение характерных точек границ	Координаты, м		Метод определения координат характерной точки	Средняя квадратическая погрешность положения характерной точки (Mt), м	Описание обозначения точки на местности (при наличии)
	X	Y			
1	2	3	4	5	6
1	438 636,70	1 346 702,27	Аналитический метод	0,10	—
2	438 638,79	1 346 703,40		0,10	
3	438 640,69	1 346 699,88		0,10	
4	438 636,81	1 346 697,78		0,10	
5	438 599,38	1 346 678,94		0,10	
6	438 597,57	1 346 682,51		0,10	
1	438 636,70	1 346 702,27	Аналитический метод	0,10	—
7	438 402,52	1 347 021,49		0,10	
8	438 412,23	1 346 998,94		0,10	
9	438 416,64	1 346 995,31		0,10	
10	438 431,51	1 346 973,74		0,10	
11	438 496,15	1 346 851,62		0,10	
12	438 505,17	1 346 856,20		0,10	
13	438 503,36	1 346 859,77		0,10	
14	438 497,85	1 346 856,97		0,10	
15	438 434,93	1 346 975,81		0,10	
16	438 419,62	1 346 998,04		0,10	
17	438 415,52	1 347 001,41		0,10	
18	438 407,57	1 347 019,86		0,10	
19	438 413,14	1 347 023,20		0,10	
20	438 411,09	1 347 026,63	0,10		
7	438 402,52	1 347 021,49	0,10		
21	438 406,77	1 347 044,64	Аналитический метод	0,10	—
22	438 407,62	1 347 042,68		0,10	
23	438 410,20	1 347 043,76		0,10	
24	438 409,42	1 347 045,58		0,10	
25	438 413,09	1 347 047,16		0,10	
26	438 415,38	1 347 041,86		0,10	
27	438 409,68	1 347 039,03		0,10	
28	438 405,45	1 347 037,64		0,10	
29	438 403,10	1 347 043,05		0,10	
21	438 406,77	1 347 044,64		0,10	
<b>3. Сведения о характерных точках части (частей) границы объекта</b>					
1	2	3	4	5	6
—	—	—	—	—	—







Раздел 4  
План границ объекта



Масштаб 1:1 000

Используемые условные знаки и обозначения:

-  - граница кадастрового квартала по сведениям ЕГРН
-  - характерная точка границы зоны
-  - граница зоны
-  - граница земельного участка по сведениям ЕГРН

Подпись \_\_\_\_\_ Дата « 14 » 07 20 21 г.

Место для оттиска печати (при наличии) лица, составившего описание местоположения границ объекта