

## ОПИСАНИЕ МЕСТОПОЛОЖЕНИЯ ГРАНИЦ

Публичный сервитут объекта «Газораспределительная сеть д. Новоглаголево у в/ч 92925», кадастровый номер  
50:26:0151410:2092

(наименование объекта, местоположение границ которого описано (далее - объект))

### Раздел 1

#### Сведения об объекте

№ п/п	Характеристики объекта	Описание характеристик
1	2	3
1	Местоположение объекта	Московская область, Наро-Фоминский городской округ, д. Новоглаголево
2	Площадь объекта ± величина погрешности определения площади ( $P \pm \Delta P$ )	1 848 м <sup>2</sup> ± 15 м <sup>2</sup>
3	Иные характеристики объекта	Вид объекта реестра границ: Зона с особыми условиями использования территории Содержание ограничений использования объектов недвижимости в пределах зоны или территории: Публичный сервитут, для целей размещения линейных объектов системы газоснабжения, их неотъемлемых технологических частей. Срок установления 49 лет.

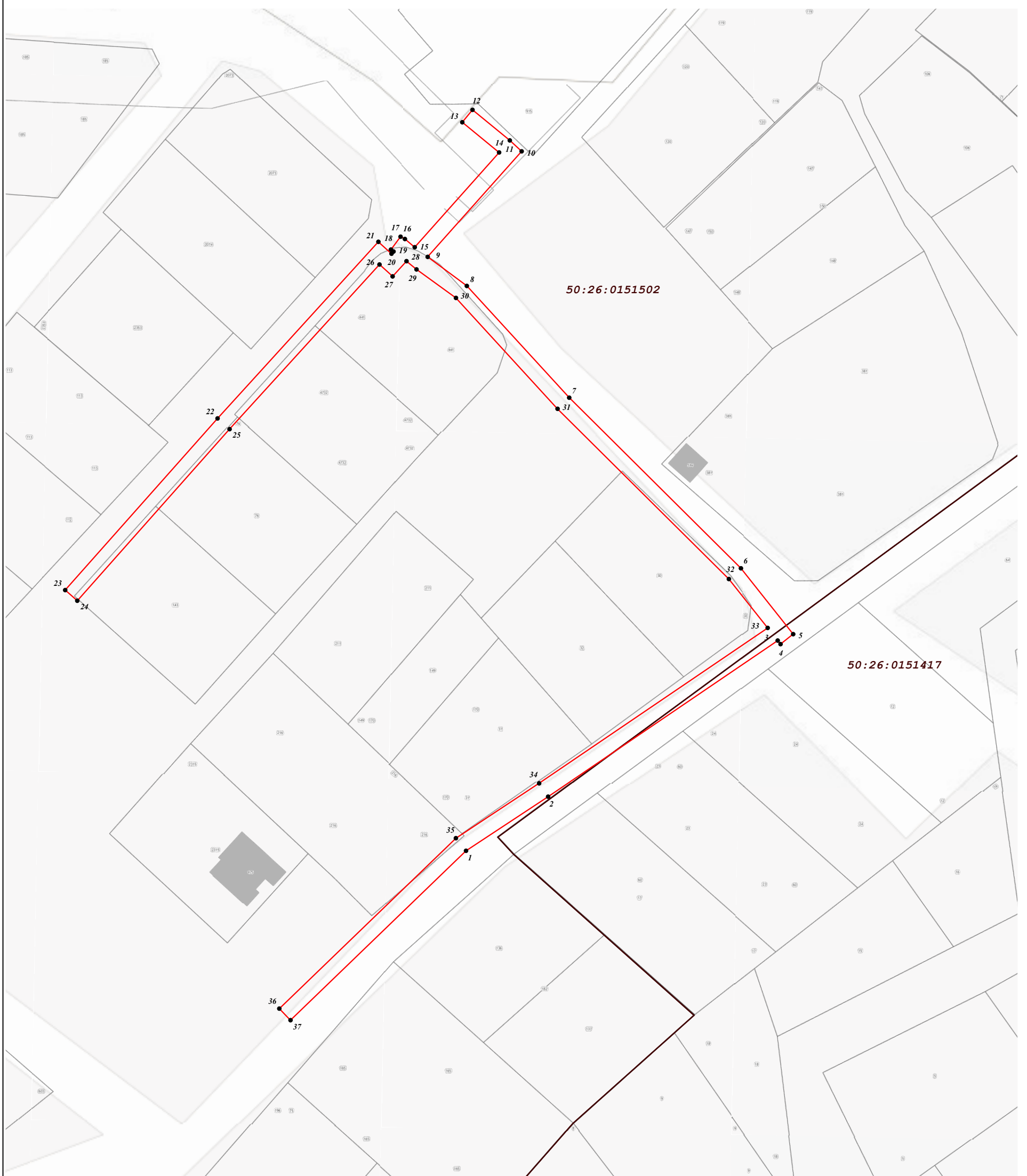
**Раздел 2**

**Сведения о местоположении границ объекта**

<b>1. Система координат</b> МСК-50, Зона 1					
<b>2. Сведения о характерных точках границ объекта</b>					
Обозначение характерных точек границ	Координаты, м		Метод определения координат характерной точки	Средняя квадратическая погрешность положения характерной точки (Mt), м	Описание обозначения точки на местности (при наличии)
	X	Y			
1	2	3	4	5	6
1	438 512,48	1 345 989,41	Аналитический метод	0,10	—
2	438 526,81	1 346 009,17		0,10	
3	438 568,09	1 346 064,40		0,10	
4	438 567,23	1 346 065,15		0,10	
5	438 569,84	1 346 068,17		0,10	
6	438 585,65	1 346 054,51		0,10	
7	438 626,24	1 346 010,12		0,10	
8	438 652,93	1 345 983,54		0,10	
9	438 659,74	1 345 973,53		0,10	
10	438 686,99	1 345 995,69		0,10	
11	438 689,57	1 345 992,63		0,10	
12	438 696,77	1 345 983,06		0,10	
13	438 693,58	1 345 980,66		0,10	
14	438 686,47	1 345 990,11		0,10	
15	438 662,00	1 345 970,21		0,10	
16	438 663,94	1 345 967,69		0,10	
17	438 664,46	1 345 966,59		0,10	
18	438 661,16	1 345 964,34		0,10	
19	438 660,71	1 345 965,00		0,10	
20	438 660,14	1 345 964,53		0,10	
21	438 662,96	1 345 961,15		0,10	
22	438 617,32	1 345 923,18		0,10	
23	438 573,01	1 345 887,25		0,10	
24	438 570,49	1 345 890,36		0,10	
25	438 614,78	1 345 926,27		0,10	
26	438 657,32	1 345 961,66		0,10	
27	438 654,51	1 345 965,05		0,10	
28	438 658,45	1 345 968,32		0,10	
29	438 656,50	1 345 970,89		0,10	
30	438 649,84	1 345 980,98		0,10	
31	438 623,35	1 346 007,35		0,10	
32	438 582,86	1 346 051,64		0,10	
33	438 571,12	1 346 061,78		0,10	
34	438 530,03	1 346 006,80		0,10	
35	438 515,50	1 345 986,76		0,10	
36	438 471,24	1 345 944,82		0,10	
37	438 468,49	1 345 947,72		0,10	
1	438 512,48	1 345 989,41	0,10		
<b>3. Сведения о характерных точках части (частей) границы объекта</b>					
1	2	3	4	5	6
—	—	—	—	—	—







Раздел 4  
План границ объекта



Масштаб 1:1 000

Используемые условные знаки и обозначения:

-  - граница кадастрового квартала по сведениям ЕГРН
-  - характерная точка границы зоны
-  - граница зоны
-  - граница земельного участка по сведениям ЕГРН



Подпись \_\_\_\_\_ Дата « 14 » 07 20 21 г.

Место для оттиска печати (при наличии) лица, составившего описание местоположения границ объекта