

ОПИСАНИЕ МЕСТОПОЛОЖЕНИЯ ГРАНИЦ

Публичный сервитут объекта «Газораспределительная сеть с. Петровское, ул. Заводская», кадастровый номер 50:26:0210601:187

(наименование объекта, местоположение границ которого описано (далее - объект))

Раздел 1

Сведения об объекте

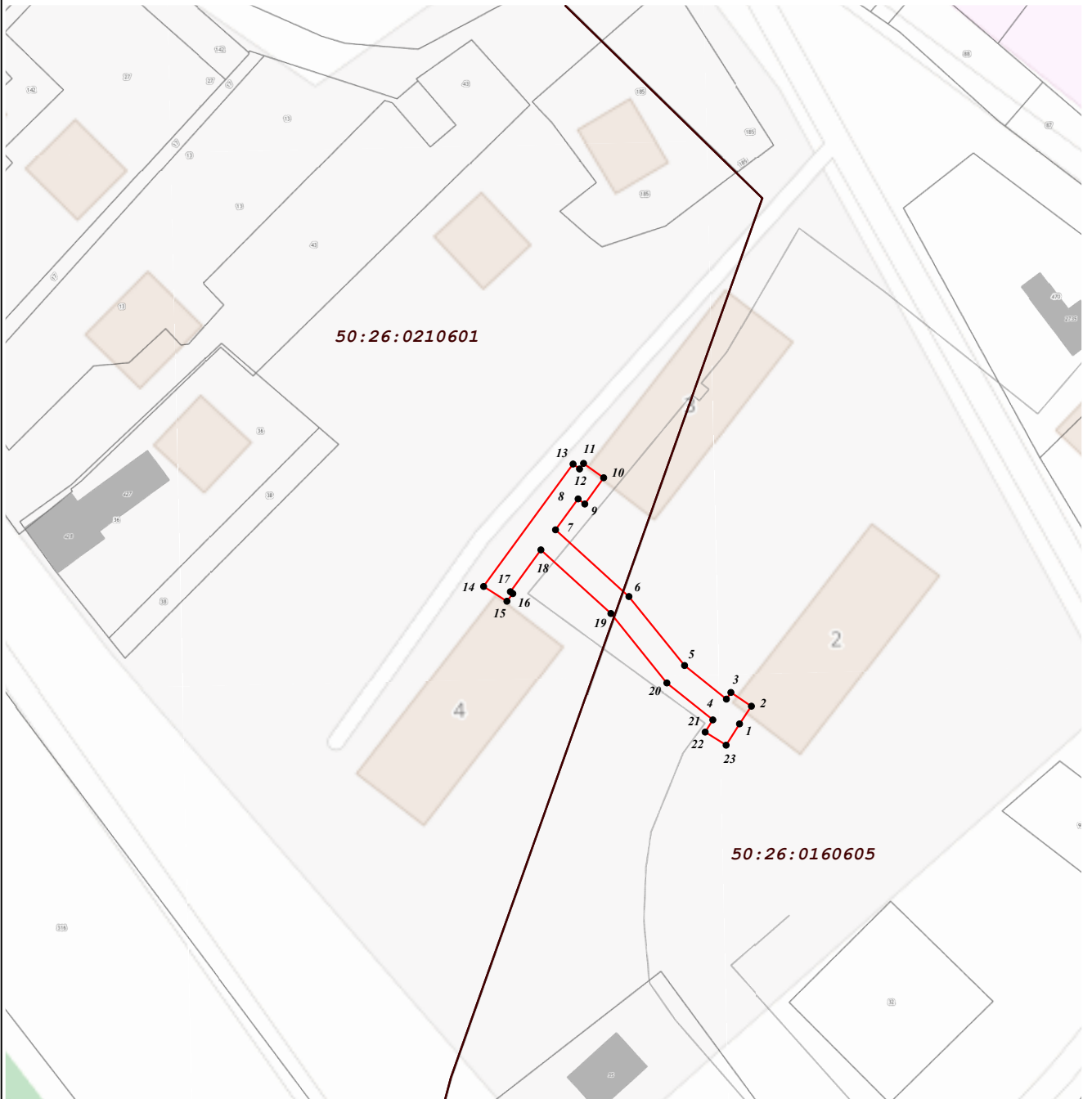
№ п/п	Характеристики объекта	Описание характеристик
1	2	3
1	Местоположение объекта	Московская область, Наро-Фоминский городской округ, Петровское с
2	Площадь объекта ± величина погрешности определения площади ($P \pm \Delta P$)	296 м ² ± 6 м ²
3	Иные характеристики объекта	Вид объекта реестра границ: Зона с особыми условиями использования территории Содержание ограничений использования объектов недвижимости в пределах зоны или территории: Публичный сервитут, для целей размещения линейных объектов системы газоснабжения, их неотъемлемых технологических частей. Срок установления 49 лет.

Раздел 2

Сведения о местоположении границ объекта





1. Система координат МСК-50, Зона 1					
2. Сведения о характерных точках границ объекта					
Обозначение характерных точек границ	Координаты, м		Метод определения координат характерной точки	Средняя квадратическая погрешность положения характерной точки (Mt), м	Описание обозначения точки на местности (при наличии)
	X	Y			
1	2	3	4	5	6
1	444 750,42	1 345 485,08	Аналитический метод	0,10	—
2	444 753,29	1 345 487,00		0,10	
3	444 755,52	1 345 483,68		0,10	
4	444 754,44	1 345 482,95		0,10	
5	444 759,89	1 345 476,19		0,10	
6	444 771,08	1 345 467,19		0,10	
7	444 781,90	1 345 455,32		0,10	
8	444 786,91	1 345 458,97		0,10	
9	444 786,08	1 345 460,05		0,10	
10	444 790,34	1 345 463,10		0,10	
11	444 792,67	1 345 459,85		0,10	
12	444 791,76	1 345 459,20		0,10	
13	444 792,56	1 345 458,15		0,10	
14	444 772,71	1 345 443,69		0,10	
15	444 770,31	1 345 447,46		0,10	
16	444 771,55	1 345 448,41		0,10	
17	444 771,86	1 345 448,02		0,10	
18	444 778,64	1 345 452,95		0,10	
19	444 768,32	1 345 464,27		0,10	
20	444 757,06	1 345 473,33		0,10	
21	444 751,07	1 345 480,76		0,10	
22	444 749,09	1 345 479,52		0,10	
23	444 746,96	1 345 482,91		0,10	
1	444 750,42	1 345 485,08	0,10		
3. Сведения о характерных точках части (частей) границы объекта					
1	2	3	4	5	6
—	—	—	—	—	—

Раздел 4
План границ объекта



Масштаб 1:1 000

Используемые условные знаки и обозначения:

-  - граница кадастрового квартала по сведениям ЕГРН
-  - характерная точка границы зоны
-  - граница зоны
-  - граница земельного участка по сведениям ЕГРН

Подпись _____

Дата « 14 » 07 20 21 г.

Место для оттиска печати (при наличии) лица, составившего описание местоположения границ объекта