

ОПИСАНИЕ МЕСТОПОЛОЖЕНИЯ ГРАНИЦ

Публичный сервитут объекта «Газораспределительная сеть п. Селятино от ГРП до котельной»,
кадастровый номер 50:26:0000000:22249

(наименование объекта, местоположение границ которого описано (далее - объект))

Раздел 1

Сведения об объекте

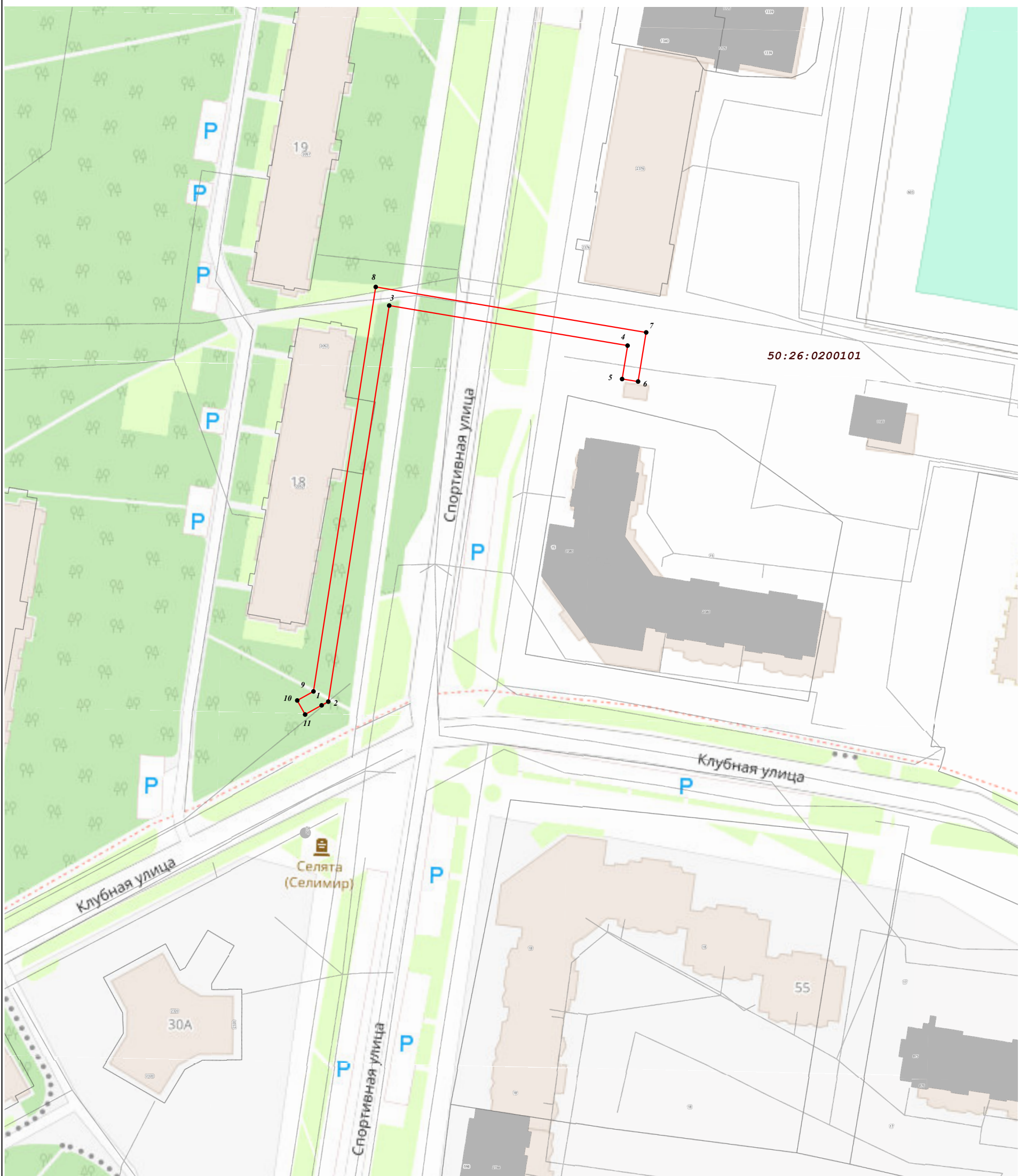
№ п/п	Характеристики объекта	Описание характеристик
1	2	3
1	Местоположение объекта	Московская область, Наро-Фоминский городской округ, Селятино рп
2	Площадь объекта ± величина погрешности определения площади (Р ± ΔР)	722 м ² ± 9 м ²
3	Иные характеристики объекта	Вид объекта реестра границ: Зона с особыми условиями использования территории Содержание ограничений использования объектов недвижимости в пределах зоны или территории: Публичный сервитут, для целей размещения линейных объектов системы газоснабжения, их неотъемлемых технологических частей. Срок установления 49 лет.

Раздел 2

Сведения о местоположении границ объекта





1. Система координат МСК-50, Зона 1					
2. Сведения о характерных точках границ объекта					
Обозначение характерных точек границ	Координаты, м		Метод определения координат характерной точки	Средняя квадратическая погрешность положения характерной точки (Mt), м	Описание обозначения точки на местности (при наличии)
	X	Y			
1	2	3	4	5	6
1	442 838,47	1 344 768,79	Аналитический метод	0,10	—
2	442 839,45	1 344 770,39		0,10	
3	442 938,38	1 344 781,22		0,10	
4	442 930,99	1 344 840,63		0,10	
5	442 922,64	1 344 839,64		0,10	
6	442 922,19	1 344 843,61		0,10	
7	442 934,47	1 344 845,10		0,10	
8	442 942,85	1 344 777,69		0,10	
9	442 841,83	1 344 766,63		0,10	
10	442 839,41	1 344 762,70		0,10	
11	442 836,01	1 344 764,80		0,10	
1	442 838,47	1 344 768,79		0,10	
3. Сведения о характерных точках части (частей) границы объекта					
1	2	3	4	5	6
—	—	—	—	—	—

Раздел 4
План границ объекта



Масштаб 1:1 000

Используемые условные знаки и обозначения:

-  - граница кадастрового квартала по сведениям ЕГРН
-  - характерная точка границы зоны
-  - граница зоны
-  - граница земельного участка по сведениям ЕГРН

Подпись _____ Дата « 9 » июля 20 21 г.

Место для оттиска печати (при наличии) лица, составившего описание местоположения границ объекта