

ОПИСАНИЕ МЕСТОПОЛОЖЕНИЯ ГРАНИЦ

Публичный сервитут объекта «Газораспределительная сеть пос. д/о Бекасово», кадастровый номер
50:26:0110713:1188

(наименование объекта, местоположение границ которого описано (далее - объект))

Раздел 1

Сведения об объекте

№ п/п	Характеристики объекта	Описание характеристик
1	2	3
1	Местоположение объекта	Московская область, Наро-Фоминский городской округ, дома отдыха Бекасово п.
2	Площадь объекта ± величина погрешности определения площади ($P \pm \Delta P$)	2 241 м ² ± 17 м ²
3	Иные характеристики объекта	Вид объекта реестра границ: Зона с особыми условиями использования территории Содержание ограничений использования объектов недвижимости в пределах зоны или территории: Публичный сервитут, для целей размещения линейных объектов системы газоснабжения, их неотъемлемых технологических частей. Срок установления 49 лет.

Раздел 2

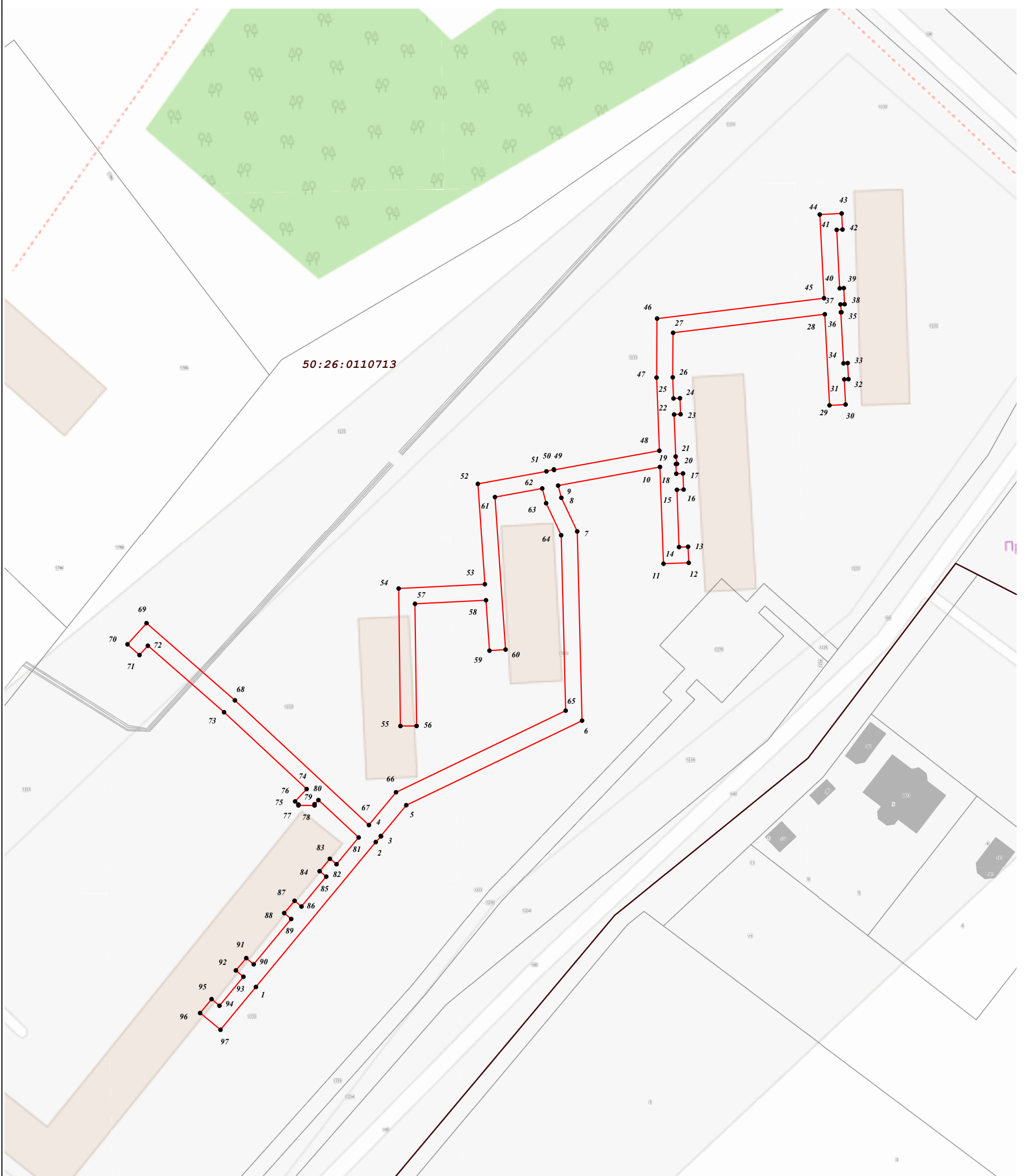
Сведения о местоположении границ объекта

1. Система координат МСК-50, Зона 1





2. Сведения о характерных точках границ объекта

Обозначение характерных точек границ	Координаты, м		Метод определения координат характерной точки	Средняя квадратическая погрешность положения характерной точки (Mt), м	Описание обозначения точки на местности (при наличии)
	X	Y			
1	2	3	4	5	6
1	431 661,01	1 333 712,35	Аналитический метод	0,10	—
2	431 697,07	1 333 742,08		0,10	
3	431 698,48	1 333 743,40		0,10	
4	431 698,56	1 333 743,31		0,10	
5	431 706,23	1 333 749,64		0,10	
6	431 727,28	1 333 793,24		0,10	
7	431 774,35	1 333 792,04		0,10	
8	431 782,72	1 333 788,11		0,10	
9	431 785,76	1 333 787,31		0,10	
10	431 790,39	1 333 812,56		0,10	
11	431 766,31	1 333 813,45		0,10	
12	431 766,54	1 333 819,69		0,10	
13	431 770,54	1 333 819,54		0,10	
14	431 770,46	1 333 817,30		0,10	
15	431 784,71	1 333 816,77		0,10	
16	431 784,77	1 333 818,43		0,10	
17	431 788,77	1 333 818,28		0,10	
18	431 788,70	1 333 816,62		0,10	
19	431 791,11	1 333 816,53		0,10	
20	431 791,16	1 333 816,80		0,10	
21	431 792,99	1 333 816,46		0,10	
22	431 803,44	1 333 816,07		0,10	
23	431 803,50	1 333 817,67		0,10	
24	431 807,49	1 333 817,53		0,10	
25	431 807,44	1 333 815,93		0,10	
26	431 812,69	1 333 815,73		0,10	
27	431 823,77	1 333 815,82		0,10	
28	431 828,38	1 333 853,45		0,10	
29	431 805,72	1 333 854,60		0,10	
30	431 805,92	1 333 858,60		0,10	
31	431 812,18	1 333 858,28		0,10	
32	431 812,23	1 333 859,32		0,10	
33	431 816,23	1 333 859,12		0,10	
34	431 816,18	1 333 858,08		0,10	
35	431 828,87	1 333 857,43		0,10	
36	431 828,88	1 333 857,57		0,10	
37	431 830,83	1 333 857,33		0,10	
38	431 830,89	1 333 858,36		0,10	
39	431 834,88	1 333 858,16		0,10	
40	431 834,83	1 333 857,13		0,10	
41	431 849,39	1 333 856,39		0,10	
42	431 849,46	1 333 857,83		0,10	
43	431 853,46	1 333 857,63		0,10	
44	431 853,18	1 333 852,20		0,10	
45	431 832,38	1 333 853,25		0,10	
46	431 827,31	1 333 811,85		0,10	
47	431 812,63	1 333 811,73		0,10	

Раздел 4
План границ объекта



Используемые условные знаки и обозначения:

-  - граница кадастрового квартала по сведениям ЕГРН
-  - характерная точка границы зоны
-  - граница зоны
-  - граница земельного участка по сведениям ЕГРН



Подпись _____ Дата « 14 » июля 20 21 г.

Место для оттиска печати (при наличии) лица, составившего описание местоположения границ объекта