

ОПИСАНИЕ МЕСТОПОЛОЖЕНИЯ ГРАНИЦ

Публичный сервитут объекта «Газораспределительная сеть с. Каменское, ГГРП», кадастровый номер
50:26:0130702:909

(наименование объекта, местоположение границ которого описано (далее - объект))

Раздел 1

Сведения об объекте

№ п/п	Характеристики объекта	Описание характеристик
1	2	3
1	Местоположение объекта	Московская область, Наро-Фоминский городской округ, с. Каменское
2	Площадь объекта ± величина погрешности определения площади ($P \pm \Delta P$)	364 м ² ± 7 м ²
3	Иные характеристики объекта	Вид объекта реестра границ: Зона с особыми условиями использования территории Содержание ограничений использования объектов недвижимости в пределах зоны или территории: Публичный сервитут, для целей размещения линейных объектов системы газоснабжения, их неотъемлемых технологических частей. Срок установления 49 лет.

Раздел 2

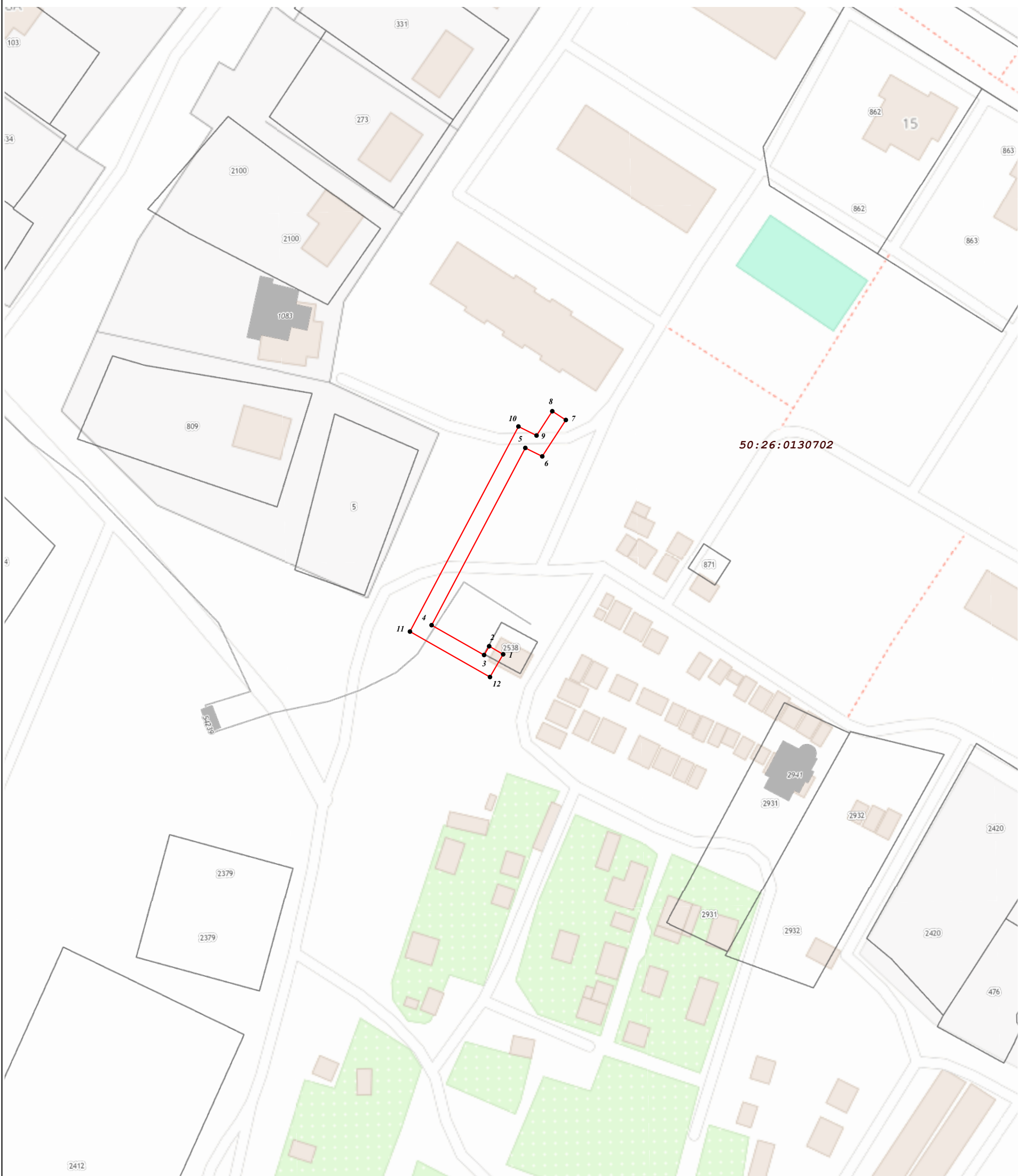
Сведения о местоположении границ объекта

1. Система координат МСК-50, Зона 1

2. Сведения о характерных точках границ объекта





Обозначение характерных точек границ	Координаты, м		Метод определения координат характерной точки	Средняя квадратическая погрешность положения характерной точки (Mt), м	Описание обозначения точки на местности (при наличии)
	X	Y			
1	2	3	4	5	6
1	415 162,66	1 335 086,11	Аналитический метод	0,10	—
2	415 164,66	1 335 082,65		0,10	
3	415 162,49	1 335 081,39		0,10	
4	415 169,90	1 335 068,38		0,10	
5	415 213,93	1 335 091,60		0,10	
6	415 211,83	1 335 095,80		0,10	
7	415 220,87	1 335 101,64		0,10	
8	415 223,04	1 335 098,28		0,10	
9	415 217,01	1 335 094,38		0,10	
10	415 219,26	1 335 089,89		0,10	
11	415 168,31	1 335 063,02		0,10	
12	415 157,02	1 335 082,85		0,10	
1	415 162,66	1 335 086,11		0,10	
3. Сведения о характерных точках части (частей) границы объекта					
1	2	3	4	5	6
—	—	—	—	—	—

Раздел 4
План границ объекта



Масштаб 1:1 000

Используемые условные знаки и обозначения:

-  - граница кадастрового квартала по сведениям ЕГРН
-  - характерная точка границы зоны
-  - граница зоны
-  - граница земельного участка по сведениям ЕГРН

Подпись _____



Дата « 14 » июля 20 21 г.

Место для оттиска печати (при наличии) лица, составившего описание местоположения границ объекта