

ОПИСАНИЕ МЕСТОПОЛОЖЕНИЯ ГРАНИЦ

Публичный сервитут объекта «Газораспределительная сеть д. Кромино», кадастровый номер
50:26:0000000:20609

(наименование объекта, местоположение границ которого описано (далее - объект))

Раздел 1

Сведения об объекте

№ п/п	Характеристики объекта	Описание характеристик
1	2	3
1	Местоположение объекта	Московская область, Наро-Фоминский городской округ, Кромино д
2	Площадь объекта ± величина погрешности определения площади ($P \pm \Delta P$)	4 396 м ² ± 23 м ²
3	Иные характеристики объекта	Вид объекта реестра границ: Зона с особыми условиями использования территории Содержание ограничений использования объектов недвижимости в пределах зоны или территории: Публичный сервитут, для целей размещения линейных объектов системы газоснабжения, их неотъемлемых технологических частей. Срок установления 49 лет.

Раздел 2

Сведения о местоположении границ объекта

1. Система координат МСК-50, Зона 1					
2. Сведения о характерных точках границ объекта					
Обозначение характерных точек границ	Координаты, м		Метод определения координат характерной точки	Средняя квадратическая погрешность положения характерной точки (Mt), м	Описание обозначения точки на местности (при наличии)
	X	Y			
1	2	3	4	5	6
1	444 639,94	1 350 679,27	Аналитический метод	0,10	—
2	444 694,58	1 350 668,12		0,10	
3	444 694,32	1 350 667,12		0,10	
4	444 717,57	1 350 663,24		0,10	
5	444 821,28	1 350 643,06		0,10	
6	444 858,02	1 350 634,83		0,10	
7	444 901,63	1 350 627,32		0,10	
8	444 919,61	1 350 616,76		0,10	
9	444 935,70	1 350 609,38		0,10	
10	444 937,37	1 350 613,02		0,10	
11	444 921,46	1 350 620,31		0,10	
12	444 903,03	1 350 631,14		0,10	
13	444 858,80	1 350 638,76		0,10	
14	444 822,06	1 350 646,99		0,10	
15	444 718,28	1 350 667,18		0,10	
16	444 699,31	1 350 670,34		0,10	
17	444 699,53	1 350 671,19		0,10	
18	444 640,74	1 350 683,19		0,10	
19	444 639,94	1 350 679,27	0,10	—	
20	444 245,81	1 349 979,05	0,10		
21	444 251,80	1 350 003,54	0,10		
22	444 292,10	1 350 123,44	0,10		
23	444 300,74	1 350 156,54	0,10		
24	444 313,70	1 350 173,38	0,10		
25	444 322,19	1 350 184,72	0,10		
26	444 336,89	1 350 202,56	0,10		
27	444 339,26	1 350 220,87	0,10		
28	444 366,55	1 350 408,66	0,10		
29	444 374,79	1 350 469,96	0,10		
30	444 381,30	1 350 511,20	0,10		
31	444 387,27	1 350 553,42	0,10		
32	444 389,71	1 350 569,48	0,10		
33	444 428,15	1 350 557,79	0,10		
34	444 430,21	1 350 561,01	0,10		
35	444 445,69	1 350 582,87	0,10		
36	444 487,57	1 350 639,65	0,10		
37	444 497,58	1 350 653,55	0,10		
38	444 500,83	1 350 651,21	0,10		
39	444 490,80	1 350 637,29	0,10		
40	444 448,92	1 350 580,52	0,10		
41	444 433,53	1 350 558,78	0,10		
42	444 424,32	1 350 544,54	0,10		
43	444 420,37	1 350 547,74	0,10		
44	444 422,75	1 350 551,75	0,10		
45	444 423,82	1 350 551,11	0,10		
46	444 425,89	1 350 554,29	0,10		
47	444 392,97	1 350 564,31	0,10		

Раздел 2

Сведения о местоположении границ объекта

1	2	3	4	5	6
47	444 385,26	1 350 510,60	Аналитический метод	0,10	—
48	444 378,74	1 350 469,38		0,10	
49	444 370,51	1 350 408,12		0,10	
50	444 343,22	1 350 220,33		0,10	
51	444 340,71	1 350 200,91		0,10	
52	444 325,34	1 350 182,25		0,10	
53	444 316,89	1 350 170,96		0,10	
54	444 304,40	1 350 154,74		0,10	
55	444 295,93	1 350 122,30		0,10	
56	444 255,64	1 350 002,43		0,10	
57	444 247,55	1 349 969,31		0,10	
58	444 243,67	1 349 970,26		0,10	
19	444 245,81	1 349 979,05		0,10	

3. Сведения о характерных точках части (частей) границы объекта

1	2	3	4	5	6
—	—	—	—	—	—





Раздел 4
План границ объекта

Лист 1



Масштаб 1:1 000

Используемые условные знаки и обозначения:

-  - граница кадастрового квартала по сведениям ЕГРН
-  - характерная точка границы зоны
-  - граница зоны
-  - граница земельного участка по сведениям ЕГРН



Подпись _____ Дата « 21 » сентября 20 21 г.

Место для оттиска печати (при наличии) лица, составившего описание местоположения границ объекта





Раздел 4
План границ объекта

Лист 3



Масштаб 1:1 000

Используемые условные знаки и обозначения:

-  - граница кадастрового квартала по сведениям ЕГРН
-  - характерная точка границы зоны
-  - граница зоны
-  - граница земельного участка по сведениям ЕГРН

Подпись _____ Дата « 21 » сентября 20 21 г.

Место для оттиска печати (при наличии) лица, составившего описание местоположения границ объекта



Раздел 4
План границ объекта

Лист 4



Масштаб 1:1 000

Используемые условные знаки и обозначения:

-  - граница кадастрового квартала по сведениям ЕГРН
-  - характерная точка границы зоны
-  - граница зоны
-  - граница земельного участка по сведениям ЕГРН



Подпись _____ Дата « 21 » сентября 20 21 г.

Место для оттиска печати (при наличии) лица, составившего описание местоположения границ объекта