

ОПИСАНИЕ МЕСТОПОЛОЖЕНИЯ ГРАНИЦ**Публичный сервитут объекта «Газораспределительная сеть д. Сумино», кадастровый номер
50:26:0210405:641**

(наименование объекта, местоположение границ которого описано (далее - объект))

Раздел 1**Сведения об объекте**

№ п/п	Характеристики объекта	Описание характеристик
1	2	3
1	Местоположение объекта	Московская область, Наро-Фоминский городской округ, Сумино д
2	Площадь объекта ± величина погрешности определения площади (P ± ΔP)	1 229 м ² ± 12 м ²
3	Иные характеристики объекта	Вид объекта реестра границ: Зона с особыми условиями использования территории Содержание ограничений использования объектов недвижимости в пределах зоны или территории: Публичный сервитут, для целей размещения линейных объектов системы газоснабжения, их неотъемлемых технологических частей. Срок установления 49 лет.

Раздел 2

Сведения о местоположении границ объекта





1. Система координат МСК-50, Зона 1					
2. Сведения о характерных точках границ объекта					
Обозначение характерных точек границ	Координаты, м		Метод определения координат характерной точки	Средняя квадратическая погрешность положения характерной точки (Mt), м	Описание обозначения точки на местности (при наличии)
	X	Y			
1	2	3	4	5	6
1	449 607,55	1 348 103,81	Аналитический метод	0,10	—
2	449 673,07	1 348 063,23		0,10	
3	449 746,33	1 348 017,34		0,10	
4	449 748,45	1 348 020,73		0,10	
5	449 675,18	1 348 066,63		0,10	
6	449 609,63	1 348 107,23		0,10	
1	449 607,55	1 348 103,81	Аналитический метод	0,10	—
7	449 446,64	1 347 710,02		0,10	
8	449 462,22	1 347 700,24		0,10	
9	449 509,61	1 347 670,01		0,10	
10	449 522,86	1 347 662,25		0,10	
11	449 544,87	1 347 612,51		0,10	
12	449 541,22	1 347 610,89		0,10	
13	449 519,72	1 347 659,45		0,10	
14	449 505,83	1 347 667,59		0,10	
15	449 460,08	1 347 696,87		0,10	
16	449 444,52	1 347 706,63	0,10		
7	449 446,64	1 347 710,02	0,10		
3. Сведения о характерных точках части (частей) границы объекта					
1	2	3	4	5	6
—	—	—	—	—	—

Раздел 4
План границ объекта



Масштаб 1:2 500

Используемые условные знаки и обозначения:

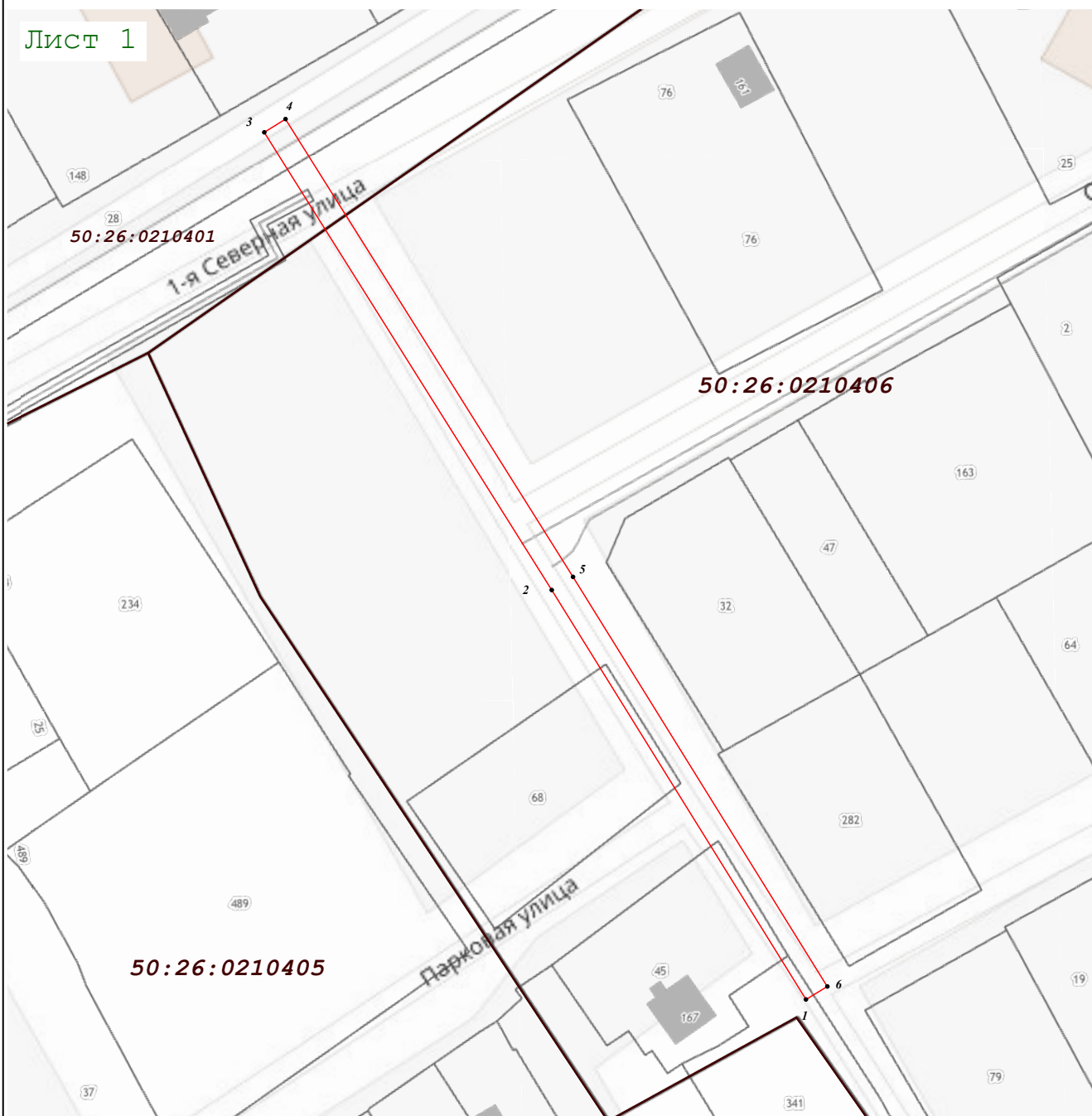
-  - граница кадастрового квартала по сведениям ЕГРН
-  - характерная точка границы зоны
-  - граница зоны
-  - граница земельного участка по сведениям ЕГРН

Подпись _____ Дата « 21 » сентября 20 21 г.

Место для оттиска печати (при наличии) лица, составившего описание местоположения границ объекта





Раздел 4
План границ объекта

Лист 1



Масштаб 1:1 000

Используемые условные знаки и обозначения:

-  - граница кадастрового квартала по сведениям ЕГРН
-  - характерная точка границы зоны
-  - граница зоны
-  - граница земельного участка по сведениям ЕГРН



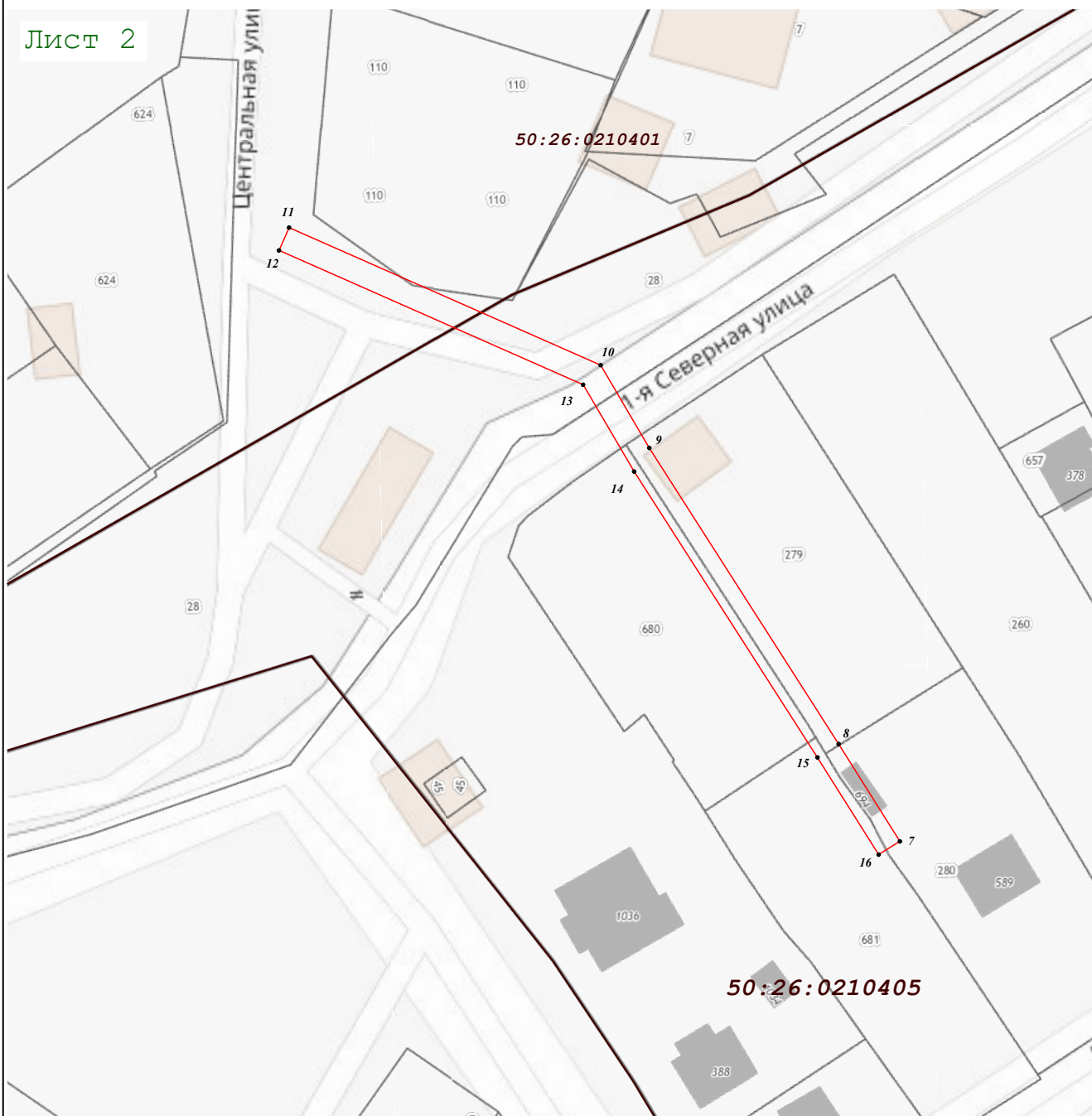
Подпись _____

Дата « 21 » сентября 20 21 г.

Место для оттиска печати (при наличии) лица, составившего описание местоположения границ объекта





Раздел 4
План границ объекта

Лист 2



Масштаб 1:1 000

Используемые условные знаки и обозначения:

-  - граница кадастрового квартала по сведениям ЕГРН
-  - характерная точка границы зоны
-  - граница зоны
-  - граница земельного участка по сведениям ЕГРН

Подпись _____



Дата « 21 » сентября 20 21 г.

Место для оттиска печати (при наличии) лица, составившего описание местоположения границ объекта