

ОПИСАНИЕ МЕСТОПОЛОЖЕНИЯ ГРАНИЦ

Публичный сервитут объекта «Газораспределительная сеть г. Апрелевка, ул. Садовая, ул. Новая, ул. Механизаторов», кадастровый номер 50:26:0160106:783

(наименование объекта, местоположение границ которого описано (далее - объект))

Раздел 1

Сведения об объекте

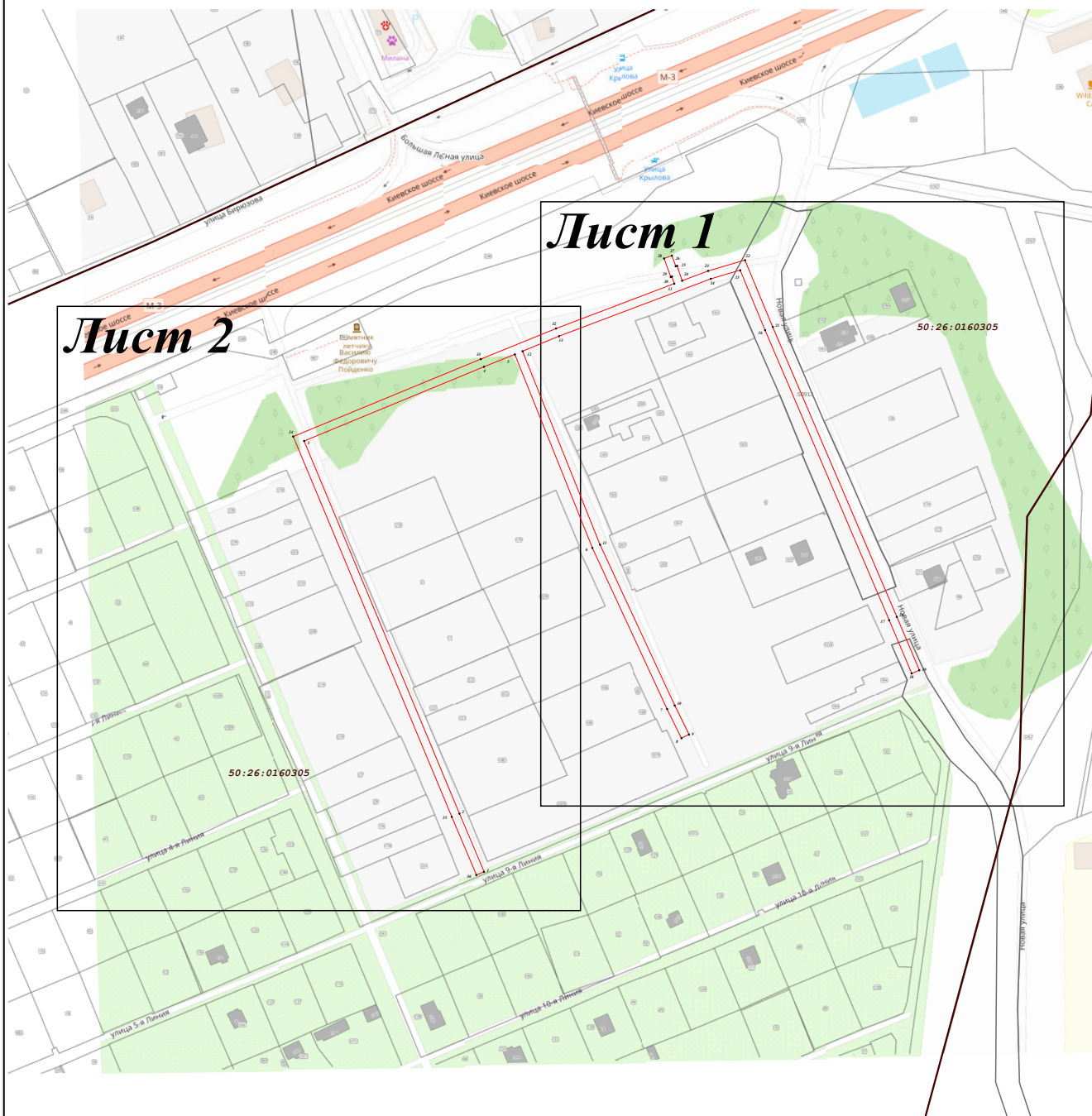
№ п/п	Характеристики объекта	Описание характеристик
1	2	3
1	Местоположение объекта	Московская область, Наро-Фоминский городской округ, Апрелевка г
2	Площадь объекта ± величина погрешности определения площади ($P \pm \Delta P$)	3 529 м ² ± 21 м ²
3	Иные характеристики объекта	Вид объекта реестра границ: Зона с особыми условиями использования территории Содержание ограничений использования объектов недвижимости в пределах зоны или территории: Публичный сервитут, для целей размещения линейных объектов системы газоснабжения, их неотъемлемых технологических частей. Срок установления 49 лет.

Раздел 2

Сведения о местоположении границ объекта





1. Система координат МСК-50, Зона 1					
2. Сведения о характерных точках границ объекта					
Обозначение характерных точек границ	Координаты, м		Метод определения координат характерной точки	Средняя квадратическая погрешность положения характерной точки (Mt), м	Описание обозначения точки на местности (при наличии)
	X	Y			
1	2	3	4	5	6
1	444 497,99	1 349 235,66	Аналитический метод	0,10	—
2	444 525,98	1 349 223,86		0,10	
3	444 705,17	1 349 149,35		0,10	
4	444 740,83	1 349 235,61		0,10	
5	444 746,81	1 349 250,45		0,10	
6	444 653,74	1 349 287,65		0,10	
7	444 576,26	1 349 323,50		0,10	
8	444 562,24	1 349 330,38		0,10	
9	444 564,00	1 349 333,97		0,10	
10	444 577,98	1 349 327,11		0,10	
11	444 655,32	1 349 291,32		0,10	
12	444 748,33	1 349 254,15		0,10	
13	444 755,56	1 349 271,67		0,10	
14	444 783,18	1 349 344,45		0,10	
15	444 787,30	1 349 358,56		0,10	
16	444 758,49	1 349 370,51		0,10	
17	444 619,01	1 349 429,99		0,10	
18	444 593,39	1 349 440,77		0,10	
19	444 594,92	1 349 444,46		0,10	
20	444 620,58	1 349 433,67		0,10	
21	444 760,03	1 349 374,20		0,10	
22	444 792,13	1 349 360,86		0,10	
23	444 786,98	1 349 343,18		0,10	
24	444 782,24	1 349 330,70		0,10	
25	444 789,40	1 349 328,31		0,10	
26	444 789,23	1 349 327,60		0,10	
27	444 794,29	1 349 325,77		0,10	
28	444 792,93	1 349 322,01		0,10	
29	444 784,03	1 349 325,23		0,10	
30	444 784,25	1 349 325,81		0,10	
31	444 780,82	1 349 326,96		0,10	
32	444 759,28	1 349 270,20		0,10	
33	444 744,54	1 349 234,11		0,10	
34	444 707,32	1 349 144,12		0,10	
35	444 524,43	1 349 220,18		0,10	
36	444 496,45	1 349 231,97		0,10	
1	444 497,99	1 349 235,66	0,10		
3. Сведения о характерных точках части (частей) границы объекта					
1	2	3	4	5	6
—	—	—	—	—	—

Раздел 4
План границ объекта



Масштаб 1:3 000

Используемые условные знаки и обозначения:

-  - граница кадастрового квартала по сведениям ЕГРН
-  - характерная точка границы зоны
-  - граница зоны
-  - граница земельного участка по сведениям ЕГРН

Подпись _____



Дата « 21 » сентября 20 21 г.

Место для оттиска печати (при наличии) лица, составившего описание местоположения границ объекта

Раздел 4
План границ объекта

Лист 2



Масштаб 1:1 000

Используемые условные знаки и обозначения:

- граница кадастрового квартала по сведениям ЕГРН
- характерная точка границы зоны
- граница зоны
- граница земельного участка по сведениям ЕГРН



Подпись _____ Дата « 21 » сентября 20 21 г.

Место для оттиска печати (при наличии) лица, составившего описание местоположения границ объекта