



АДМИНИСТРАЦИЯ
НАРО-ФОМИНСКОГО ГОРОДСКОГО ОКРУГА
МОСКОВСКОЙ ОБЛАСТИ

ПОСТАНОВЛЕНИЕ

от 29.10.2021 № 3083

г. Наро-Фоминск

об установлении публичного сервитута в порядке главы V.7. Земельного кодекса Российской Федерации по адресу (местоположение): Российская Федерация, Московская область, Наро-Фоминский городской округ, г. Наро-Фоминск, в пользу АО «Мособлгаз» в целях оформления публичного сервитута юридическим лицом, право собственности, право хозяйственного ведения или право оперативного управления которого, на сооружения местного значения, возникло до 01.09.2018 и у которого отсутствуют права на земельный участок («Газораспределительная сеть г. Наро-Фоминска, ул. Зеленый пер., 2-я Каменская, ул. Березовская, ул. Головина, ул. Погодина, ул. Современная, ул. Ленинградская», кадастровый номер 50:26:0100402:2538)

В соответствии с Земельным кодексом Российской Федерации, Федеральным законом от 06.10.2003 № 131-ФЗ «Об общих принципах организации местного самоуправления в Российской Федерации», Законом Московской области № 23/96-ОЗ «О регулировании земельных отношений в Московской области», руководствуясь Уставом муниципального образования Наро-Фоминский городской округ Московской области, учитывая ходатайство АО «Мособлгаз» от 23.09.2021 № P001-5207300732-50096621,

ПОСТАНОВЛЯЮ:

1. Установить публичный сервитут на срок 588 месяцев в отношении земель, государственная собственность на которые не разграничена и земельных участков, согласно приложению № 1 к настоящему Постановлению, в пользу АО «Мособлгаз», в целях оформления публичного сервитута юридическим лицом, право собственности, право хозяйственного ведения или право оперативного управления которого, на сооружения местного значения, возникло до 01.09.2018 и у которого отсутствуют права на земельный участок («Газораспределительная сеть г. Наро-Фоминска, ул. Зеленый пер., 2-я Каменская, ул. Березовская, ул. Головина, ул. Погодина, ул. Современная, ул. Ленинградская», кадастровый номер 50:26:0100402:2538), в границах в соответствии с приложением № 2 к настоящему Постановлению.

Срок, в течение которого в соответствии с расчетом заявителя использование земельного участка (его части) и (или) расположенного на нем объекта недвижимости в соответствии с их разрешенным использованием будет в соответствии с подпунктом 4 пункта 1 статьи 39.41 Земельного кодекса Российской Федерации невозможно или существенно затруднено (при возникновении таких обстоятельств) определяется планами капитального и (или) текущего ремонта, утверждаемыми АО «Мособлгаз», но не более трех месяцев в отношении земельных участков, предназначенных для жилищного строительства (в том числе индивидуального жилищного строительства), ведения личного подсобного

хозяйства, садоводства, огородничества, или одного года в отношении иных земельных участков.

Порядок установления зон с особыми условиями использования территорий и содержание ограничений прав на земельные участки в границах таких зон установлены постановлением Правительства Российской Федерации от 20.11.2000 № 878 «Об утверждении Правил охраны газораспределительных сетей».

Порядок расчета и внесения платы за публичный сервитут не устанавливается.

График проведения работ при осуществлении эксплуатации газораспределительной сети г. Наро-Фоминска, ул. Зеленый пер., 2-я Каменская, ул. Березовская, ул. Головина, ул. Погодина, ул. Современная, ул. Ленинградская, кадастровый номер 50:26:0100402:2538, определяется согласно Стандарта организации СТО МОГ 9.4-003-2018 «Сети газораспределения и газопотребления», утвержденного приказом АО «Мособлгаз» от 27.09.2018 № 511, разработанного в соответствии с Федеральным законом от 21.07.1997 № 116-ФЗ «О промышленной безопасности опасных производственных объектов», а также техническим регламентом «О безопасности сетей газораспределения и газопотребления», утвержденным постановлением Правительства Российской Федерации от 29.10.2010 № 870.

АО «Мособлгаз» привести земли, земельные участки, указанные в Приложении № 1 к настоящему постановлению в состояние, пригодное для использования в соответствии с видом разрешенного использования, в срок не позднее чем 3 (три) месяца после завершения деятельности, для осуществления которой установлен публичный сервитут.

2. Администрации в течение 5 рабочих дней направить копию настоящего Постановления в Управление Федеральной службы государственной регистрации, кадастра и картографии по Московской области для внесения сведений об установлении публичного сервитута в отношении земельных участков, указанных в пункте 1 настоящего Постановления, в Единый государственный реестр недвижимости.

3. Администрации в течение 5 рабочих дней опубликовать настоящее Постановление (без сведений о границах публичного сервитута) в периодическом печатном издании газете «Основа» и разместить на официальном информационном сайте администрации - <http://nfreg.ru/>. Комитету по управлению имуществом Администрации Наро-Фоминского городского округа в течение 5 рабочих дней направить копию настоящего Постановления правообладателям земельных участков, в отношении которых принято решение об установлении публичного сервитута.

4. Комитету по управлению имуществом Администрации Наро-Фоминского городского округа в течение 5 рабочих дней направить обладателю публичного сервитута копию настоящего Постановления, сведения о лицах, являющихся правообладателями земельных участков, сведения о лицах, подавших заявления об учете их прав (обременений прав) на земельные участки, способах связи с ними, копии документов, подтверждающих права указанных лиц на земельные участки.

5. Контроль за выполнением настоящего Постановления возложить на Заместителя Главы Администрации Наро-Фоминского городского округа Янковского М.Р.

**Глава
Наро-Фоминского
городского округа**



Р.Л. Шамнэ

№	Кадастровый номер земельного участка	Адрес / описание местоположения
1	2	3
1	50:26:0100402:2986	Московская обл, Наро-Фоминск г, Современная ул, д. 10
2	50:26:0100402:2610	Московская область, р-н Наро-Фоминский, г Наро-Фоминск, ул Головина
3	50:26:0000000:52022	Московская область, г. Наро-Фоминск, городское поселение Наро-Фоминск
4	50:26:0000000:53963	Московская область, г.Наро-Фоминск, ул.Головина, уч.10
5	50:26:0100402:123	обл. Московская, р-н Наро-Фоминский, г. Наро-Фоминск, ул. Головина, уч-к 12
6	50:26:0100402:2559	Московская область, Наро-Фоминский район, городское поселение Наро-Фоминск, г. Наро-Фоминск, ул. Головина
7	50:26:0100401:252	обл. Московская, р-н Наро-Фоминский, г. Наро-Фоминск, ул. Ленинградская, дом 37
8	50:26:0100401:40	обл. Московская, р-н Наро-Фоминский, г. Наро-Фоминск, ул. Ленинградская, уч-к 45
9	50:26:0100401:102	обл. Московская, р-н Наро-Фоминский, г. Наро-Фоминск, пер. Зеленый, уч-к 10
10	50:26:0100401:34	обл. Московская, р-н Наро-Фоминский, г. Наро-Фоминск, пер. Зеленый, уч-к 12
11	50:26:0100401:254	обл. Московская, р-н Наро-Фоминский, г. Наро-Фоминск, пер. Зеленый, уч-к 14
12	50:26:0100401:1698	Московская область, Городской округ Наро-Фоминский, Город Наро-Фоминск, переулок Зеленый, уч 18
13	50:26:0100401:1741	Московская область, Российская Федерация, Наро-Фоминский городской округ, г. Наро-Фоминск,

№	Кадастровый номер земельного участка	Адрес / описание местоположения
1	2	3
		ул. Ленинградская
14	50:26:0100401:1716	Московская область, р-н Наро-Фоминский, г Наро-Фоминск, ул Березовская
15	50:26:0100401:116	обл. Московская, р-н Наро-Фоминский, г. Наро-Фоминск, ул. Ленинградская, уч. 8А
16	50:26:0100401:264	обл. Московская, р-н Наро-Фоминский, г. Наро-Фоминск, ул. Ленинградская, уч-к 8
17	50:26:0100401:1661	Московская область, Наро-Фоминский муниципальный район, городское поселение Наро-Фоминск, г. Наро-Фоминск, ул. Ленинградская, участок 10а
18	50:26:0100401:1662	Московская область, Наро-Фоминский муниципальный район, г.п. Наро-Фоминск, г. Наро-Фоминск, ул. Ленинградская, з/у 10
19	50:26:0100401:1663	Московская область, Наро-Фоминский район, г. Наро-Фоминск, ул. Ленинградская
20	50:26:0100401:1654	Московская область, Наро-Фоминский район, г. Наро-Фоминск, ул. Ленинградская, д. 12
21	50:26:0000000:56690	Московская область, Наро-Фоминский городской округ, г. Наро-Фоминск
22	50:26:0100402:157	обл. Московская, г. Наро-Фоминск, ул. Национальная, уч-к 9
23	50:26:0100401:125	обл. Московская, р-н Наро-Фоминский, г. Наро-Фоминск, ул. Погодина, уч-к 8
24	50:26:0100402:116	обл. Московская, р-н Наро-Фоминский, г. Наро-Фоминск, ул. Современная, уч-к 17а
25	50:26:0100402:115	обл. Московская, р-н Наро-Фоминский, г. Наро-Фоминск, ул. Современная, дом 17
26	50:26:0100402:2547	Московская область, Наро-Фоминский район, г. Наро-Фоминск, ул. Современная, уч. 10
27	50:26:0100401:144	обл. Московская, р-н Наро-Фоминский, г. Наро-Фоминск, ул. Погодина, 36

№	Кадастровый номер земельного участка	Адрес / описание местоположения
1	2	3
28	50:26:0100401:1489	Московская область, Наро-Фоминский район, г. Наро-Фоминск, ул. Погодина, д. № 36
29	50:26:0100401:64	Российская Федерация, Московская область, Наро-Фоминский городской округ, город Наро-Фоминск, улица Погодина, 34/1
30	50:26:0100401:141	Московская область, Наро-Фоминский муниципальный район, городское поселение Наро-Фоминск, город Наро-Фоминск, улица Погодина, участок 34
31	50:26:0100401:46	обл. Московская, р-н Наро-Фоминский, г. Наро-Фоминск, ул. Погодина, уч-к 32
32	50:26:0100401:75	обл. Московская, р-н Наро-Фоминский, г. Наро-Фоминск, ул. Погодина, дом 30
33	50:26:0100401:268	обл. Московская, р-н Наро-Фоминский, г. Наро-Фоминск, ул. Погодина, уч-к 28
34	50:26:0100401:270	обл. Московская, р-н Наро-Фоминский, г. Наро-Фоминск, ул. Погодина, уч-к 26
35	50:26:0100401:23	обл. Московская, р-н Наро-Фоминский, г. Наро-Фоминск, ул. Погодина, уч-к 22а
36	50:26:0100401:1673	Московская область, Наро-Фоминский район, г. Наро-Фоминск, ул. Погодина, уч. 22/2
37	50:26:0100403:577	Московская область, Наро-Фоминский район, г. Наро-Фоминск, ул. Погодина, уч. 20-1
38	50:26:0100401:136	обл. Московская, р-н Наро-Фоминский, г. Наро-Фоминск, ул. Погодина, уч-к 20а
39	50:26:0100401:135	обл. Московская, г. Наро-Фоминск, ул. Погодина, дом 18
40	50:26:0100401:203	обл. Московская, р-н Наро-Фоминский, г/пос Наро-Фоминск, г. Наро-Фоминск, ул. Березовская, уч-к 39
41	50:26:0100401:319	Московская область, Наро-Фоминский район, г. Наро-Фоминск, Дачный пер. участок № 8
42	50:26:0100401:224	обл. Московская, р-н Наро-Фоминский, г. Наро-Фоминск, ул. Ленинградская, дом 17/2

№	Кадастровый номер земельного участка	Адрес / описание местоположения
1	2	3
43	50:26:0100401:81	обл. Московская, р-н Наро-Фоминский, г. Наро-Фоминск, ул. Ленинградская, дом 19
44	50:26:0100401:273	обл. Московская, р-н Наро-Фоминский, г. Наро-Фоминск, ул. Ленинградская, уч-к 25 часть 1
45	50:26:0100401:73	обл. Московская, р-н Наро-Фоминский, г. Наро-Фоминск, ул. Ленинградская, дом 25
46	50:26:0100401:233	обл. Московская, р-н Наро-Фоминский, г. Наро-Фоминск, ул. Ленинградская, дом 37
47	50:26:0100401:172	обл. Московская, г. Наро-Фоминск, ул. Погодина, дом 70
48	50:26:0100401:20	обл. Московская, р-н Наро-Фоминский, г. Наро-Фоминск, ул. Погодина, уч-к 68
49	50:26:0100401:13	обл. Московская, р-н Наро-Фоминский, г. Наро-Фоминск, ул. Березовская, уч-к 37
50	50:26:0100401:207	обл. Московская, р-н Наро-Фоминский, г. Наро-Фоминск, ул. Погодина, уч-к 62
51	50:26:0100401:57	обл. Московская, р-н Наро-Фоминский, г. Наро-Фоминск, ул. Погодина, уч-к 60
52	50:26:0100401:167	обл. Московская, г. Наро-Фоминск, ул. Погодина, дом 58
53	50:26:0100401:1683	Московская область, Наро-Фоминский муниципальный район, г.п. Наро-Фоминск, г. Наро-Фоминск, ул. Погодина, з/у 56а
54	50:26:0100401:1682	Московская область, Наро-Фоминский район, г. Наро-Фоминск, ул. Погодина
55	50:26:0100401:230	обл. Московская, р-н Наро-Фоминский, г. Наро-Фоминск, ул. Погодина, уч-к 54
56	50:26:0100401:229	Московская область, Наро-Фоминский муниципальный район, городское поселение Наро-Фоминск, г. Наро-Фоминск, ул. Погодина, уч. 54а
57	50:26:0100402:292	Московская область, Наро-Фоминский район, г. Наро-Фоминск, ул. Погодина, участок №52

№	Кадастровый номер земельного участка	Адрес / описание местоположения
1	2	3
58	50:26:0100402:2645	Московская область, Наро-Фоминский район, г. Наро-Фоминск, ул. Погодина, 50
59	50:26:0100401:255	обл. Московская, р-н Наро-Фоминский, г. Наро-Фоминск, ул. Погодина, уч-к 48
60	50:26:0100401:219	обл. Московская, р-н Наро-Фоминский, г. Наро-Фоминск, ул. Погодина, уч-к 44обл. Московская, р-н Наро-Фоминский, г. Наро-Фоминск, ул. Погодина, уч-к 44
61	50:26:0100401:222	обл. Московская, р-н Наро-Фоминский, г. Наро-Фоминск, ул. Погодина, уч-к 44
62	50:26:0100401:158	обл. Московская, г. Наро-Фоминск, ул. Погодина, дом 42
63	50:26:0100401:88	обл. Московская, р-н Наро-Фоминский, г. Наро-Фоминск, ул. Погодина, дом 40
64	50:26:0100401:83	обл. Московская, р-н Наро-Фоминский, г. Наро-Фоминск, ул. Погодина, уч-к 40-1
65	50:26:0100401:239	Московская область, Наро-Фоминский район, городское поселение Наро-Фоминск, г. Наро-Фоминск, ул. Погодина, участок №38А
66	50:26:0100401:240	обл. Московская, р-н Наро-Фоминский, г. Наро-Фоминск, ул. Погодина, дом 38
67	50:26:0100401:201	обл. Московская, р-н Наро-Фоминский, г. Наро-Фоминск, ул. Березовская, уч-к 87
68	50:26:0100401:217	обл. Московская, р-н Наро-Фоминский, г. Наро-Фоминск, ул. Березовская, 85
69	50:26:0100401:206	обл. Московская, р-н Наро-Фоминский, г. Наро-Фоминск, ул. Березовская, уч-к 83
70	50:26:0100402:2627	Московская область, г. Наро-Фоминск, переулок Зеленый, уч 30
71	50:26:0000000:54618	Московская область, Наро-Фоминский городской округ
72	50:26:0100401:30	обл. Московская, р-н Наро-Фоминский, г. Наро-Фоминск, ул. Погодина, уч-к 90

№	Кадастровый номер земельного участка	Адрес / описание местоположения
1	2	3
73	50:26:0100401:223	обл. Московская, р-н Наро-Фоминский, г. Наро-Фоминск, ул. Погодина, уч-к 88
74	50:26:0100401:1740	Российская Федерация, Московская область, Наро-Фоминский городской округ, город Наро-Фоминск, улица Погодина, земельный участок 86/1
75	50:26:0100401:70	обл. Московская, р-н Наро-Фоминский, г. Наро-Фоминск, ул. Погодина, уч-к 86/1
76	50:26:0100401:182	обл. Московская, р-н Наро-Фоминский, г. Наро-Фоминск, ул. Погодина, дом 84
77	50:26:0100401:181	обл. Московская, р-н Наро-Фоминский, г. Наро-Фоминск, ул. Погодина, дом 84
78	50:26:0100401:269	обл. Московская, р-н Наро-Фоминский, г. Наро-Фоминск, ул. Погодина 82
79	50:26:0100401:280	Московская область, Наро-Фоминский район, г. Наро-Фоминск, ул. Погодина, уч.№78А
80	50:26:0100401:303	обл. Московская, р-н Наро-Фоминский, г. Наро-Фоминск, ул. Погодина, уч-к 78
81	50:26:0100401:177	обл. Московская, р-н Наро-Фоминский, г. Наро-Фоминск, ул. Погодина, дом 76
82	50:26:0100401:301	обл. Московская, р-н Наро-Фоминский, г. Наро-Фоминск, ул. Погодина, дом 76
83	50:26:0100401:71	обл. Московская, р-н Наро-Фоминский, г. Наро-Фоминск, ул. Погодина, дом 74
84	50:26:0100401:69	обл. Московская, р-н Наро-Фоминский, г. Наро-Фоминск, ул. Погодина, дом 74
85	50:26:0100401:49	обл. Московская, р-н Наро-Фоминский, г. Наро-Фоминск, ул. Погодина, уч-к 72
86	50:26:0100401:1490	Московская область, Наро-Фоминский район, г. Наро-Фоминск, ул. Погодина, участок № 70

ОПИСАНИЕ МЕСТОПОЛОЖЕНИЯ ГРАНИЦ

Публичный сервитут объекта «Газораспределительная сеть г. Наро-Фоминска, ул. Зеленый пер., 2-я Каменская, ул. Березовская, ул. Головина, ул. Погодина, ул. Современная, ул. Ленинградская», кадастровый номер 50:26:0100402:2538

(наименование объекта, местоположение границ которого описано (далее - объект))

Раздел 1

Сведения об объекте

№ п/п	Характеристики объекта	Описание характеристик
1	2	3
1	Местоположение объекта	Московская область, Наро-Фоминский городской округ, г. Наро-Фоминск
2	Площадь объекта ± величина погрешности определения площади ($P \pm \Delta P$)	23 752 м ² ± 54 м ²
3	Иные характеристики объекта	Вид объекта реестра границ: Зона с особыми условиями использования территории Содержание ограничений использования объектов недвижимости в пределах зоны или территории: Публичный сервитут, для целей размещения линейных объектов системы газоснабжения, их неотъемлемых технологических частей. Срок установления 49 лет.

Раздел 2

Сведения о местоположении границ объекта					
I. Система координат МСК 50, зона I					
2. Сведения о характерных точках границ объекта					
Обозначение характерных точек границ	Координаты, м		Метод определения координат характерной точки	Средняя квадратическая погрешность положения характерной точки (Mt), м	Описание обозначения точки на местности (при наличии)
	X	Y			
1	2	3	4	5	6
1	426 289,92	1 330 260,40	Аналитический метод	0,10	—
296	426 287,04	1 330 257,62		0,10	
295	426 354,70	1 330 187,68		0,10	
294	426 417,38	1 330 161,26		0,10	
293	426 452,23	1 330 153,47		0,10	
292	426 449,14	1 330 138,48		0,10	
291	426 443,94	1 330 116,27		0,10	
290	426 447,83	1 330 115,36		0,10	
289	426 453,05	1 330 137,62		0,10	
288	426 456,14	1 330 152,59		0,10	
287	426 590,56	1 330 122,51		0,10	
286	426 683,61	1 330 106,34		0,10	
285	426 720,34	1 330 103,37		0,10	
284	426 794,34	1 330 095,90		0,10	
283	426 793,87	1 330 092,75		0,10	
282	426 797,44	1 330 092,22		0,10	
281	426 796,17	1 330 083,49		0,10	
280	426 804,41	1 330 082,27		0,10	
279	426 805,09	1 330 086,21		0,10	
278	426 800,72	1 330 086,96		0,10	
277	426 801,40	1 330 091,62		0,10	
276	426 819,91	1 330 088,82		0,10	
275	426 817,03	1 330 074,16		0,10	
274	426 814,03	1 330 056,78		0,10	
273	426 807,46	1 330 021,33		0,10	
272	426 805,94	1 330 021,61		0,10	
271	426 805,61	1 330 019,81		0,10	
270	426 805,39	1 330 019,80		0,10	
269	426 805,27	1 330 019,51		0,10	
268	426 783,70	1 330 028,20		0,10	
267	426 758,74	1 330 036,06		0,10	
266	426 725,34	1 330 041,82		0,10	
265	426 678,26	1 330 053,25		0,10	
264	426 665,24	1 330 056,90	0,10		
263	426 637,42	1 330 063,23	0,10		
262	426 636,53	1 330 059,33	0,10		
261	426 664,26	1 330 053,02	0,10		
260	426 677,25	1 330 049,38	0,10		
259	426 724,53	1 330 037,90	0,10		
258	426 757,80	1 330 032,16	0,10		
257	426 782,35	1 330 024,44	0,10		
256	426 806,50	1 330 014,70	0,10		
255	426 804,30	1 330 000,10	0,10		
254	426 789,23	1 329 925,47	0,10		
253	426 759,30	1 329 930,00	0,10		
252	426 731,25	1 329 935,43	0,10		
251	426 689,16	1 329 942,94	0,10		

Раздел 2

Сведения о местоположении границ объекта					
1	2	3	4	5	6
250	426 649,89	1 329 947,81	Аналитический метод	0,10	—
249	426 649,40	1 329 943,84		0,10	
248	426 688,56	1 329 938,98		0,10	
247	426 730,51	1 329 931,50		0,10	
246	426 758,62	1 329 926,05		0,10	
245	426 799,39	1 329 919,89		0,10	
244	426 868,66	1 329 913,72		0,10	
243	427 019,83	1 329 902,85		0,10	
242	427 088,68	1 329 903,89		0,10	
241	427 134,98	1 329 905,77		0,10	
240	427 195,55	1 329 910,47		0,10	
239	427 195,24	1 329 914,46		0,10	
238	427 134,74	1 329 909,77		0,10	
237	427 129,86	1 329 909,57		0,10	
236	427 137,33	1 329 939,88		0,10	
235	427 150,23	1 329 980,82		0,10	
234	427 155,70	1 330 004,07		0,10	
233	427 160,54	1 330 029,97		0,10	
232	427 199,10	1 330 015,43		0,10	
231	427 278,55	1 329 982,33		0,10	
230	427 326,04	1 329 964,63		0,10	
229	427 323,62	1 329 959,30		0,10	
228	427 327,26	1 329 957,65		0,10	
227	427 329,80	1 329 963,23		0,10	
226	427 340,61	1 329 959,08		0,10	
225	427 326,71	1 329 946,18		0,10	
224	427 315,12	1 329 935,89		0,10	
223	427 307,15	1 329 930,06		0,10	
222	427 277,48	1 329 918,71		0,10	
221	427 266,77	1 329 915,72		0,10	
220	427 231,96	1 329 911,97		0,10	
219	427 232,38	1 329 908,00		0,10	
218	427 251,29	1 329 910,03		0,10	
217	427 250,98	1 329 899,73		0,10	
216	427 251,05	1 329 892,43		0,10	
215	427 251,67	1 329 881,81		0,10	
214	427 252,52	1 329 871,41		0,10	
213	427 253,14	1 329 866,32		0,10	
212	427 253,40	1 329 861,30		0,10	
211	427 250,91	1 329 860,99		0,10	
210	427 249,45	1 329 858,68		0,10	
209	427 250,36	1 329 847,25		0,10	
208	427 249,68	1 329 834,91	0,10		
207	427 249,92	1 329 832,00	0,10		
206	427 249,49	1 329 828,69	0,10		
205	427 247,26	1 329 830,24	0,10		
204	427 243,03	1 329 830,58	0,10		
203	427 236,74	1 329 831,38	0,10		
202	427 228,37	1 329 833,20	0,10		
201	427 215,55	1 329 835,23	0,10		
200	427 214,90	1 329 831,28	0,10		
199	427 227,64	1 329 829,27	0,10		
198	427 236,06	1 329 827,43	0,10		
197	427 242,62	1 329 826,60	0,10		
196	427 245,86	1 329 826,34	0,10		

Раздел 2

Сведения о местоположении границ объекта					
1	2	3	4	5	6
195	427 248,55	1 329 824,47		0,10	
194	427 247,15	1 329 821,32		0,10	
193	427 250,74	1 329 819,72		0,10	
192	427 252,93	1 329 824,22		0,10	
191	427 253,94	1 329 831,90		0,10	
190	427 253,69	1 329 834,96		0,10	
189	427 254,37	1 329 847,30		0,10	
188	427 253,58	1 329 857,28		0,10	
187	427 255,34	1 329 857,49		0,10	
186	427 257,13	1 329 858,47		0,10	
185	427 257,47	1 329 860,83		0,10	
184	427 257,12	1 329 866,72		0,10	
183	427 256,50	1 329 871,81		0,10	
182	427 255,66	1 329 882,09		0,10	
181	427 255,05	1 329 892,56		0,10	
180	427 254,98	1 329 899,69		0,10	
179	427 255,23	1 329 907,89		0,10	
178	427 258,58	1 329 908,33		0,10	
177	427 258,54	1 329 909,26		0,10	
176	427 267,52	1 329 911,78		0,10	
175	427 271,73	1 329 912,23		0,10	
174	427 278,74	1 329 914,91		0,10	
173	427 302,15	1 329 921,45		0,10	
172	427 309,08	1 329 926,52		0,10	
171	427 311,71	1 329 927,52		0,10	
170	427 317,63	1 329 932,78		0,10	
169	427 332,65	1 329 943,77		0,10	
168	427 344,71	1 329 957,43	Аналитический метод	0,10	—
167	427 350,69	1 329 955,03		0,10	
166	427 419,31	1 329 925,98		0,10	
165	427 444,34	1 329 915,91		0,10	
164	427 502,63	1 329 891,23		0,10	
163	427 582,67	1 329 859,00		0,10	
162	427 562,86	1 329 805,83		0,10	
161	427 539,11	1 329 750,28		0,10	
160	427 449,04	1 329 785,93		0,10	
159	427 388,73	1 329 807,98		0,10	
158	427 387,36	1 329 804,22		0,10	
157	427 447,62	1 329 782,19		0,10	
156	427 551,10	1 329 741,23		0,10	
155	427 593,41	1 329 723,85		0,10	
154	427 641,69	1 329 706,02		0,10	
153	427 675,92	1 329 693,05		0,10	
152	427 631,52	1 329 576,40		0,10	
151	427 610,68	1 329 583,14		0,10	
150	427 576,85	1 329 595,05		0,10	
149	427 547,78	1 329 622,78		0,10	
148	427 508,86	1 329 644,52		0,10	
147	427 480,62	1 329 658,64		0,10	
146	427 426,27	1 329 689,00		0,10	
145	427 407,10	1 329 701,47		0,10	
144	427 350,71	1 329 750,65		0,10	
143	427 334,64	1 329 762,72		0,10	
142	427 332,24	1 329 759,52		0,10	
141	427 348,19	1 329 747,54		0,10	

Раздел 2

Сведения о местоположении границ объекта					
1	2	3	4	5	6
140	427 404,68	1 329 698,27	Аналитический метод	0,10	—
139	427 424,21	1 329 685,58		0,10	
138	427 478,75	1 329 655,11		0,10	
137	427 506,99	1 329 640,98		0,10	
136	427 545,38	1 329 619,53		0,10	
135	427 574,71	1 329 591,57		0,10	
134	427 609,40	1 329 579,35		0,10	
133	427 740,70	1 329 536,87		0,10	
132	427 739,53	1 329 534,42		0,10	
131	427 733,64	1 329 535,58		0,10	
130	427 720,40	1 329 539,30		0,10	
129	427 717,74	1 329 537,89		0,10	
128	427 716,21	1 329 536,22		0,10	
127	427 711,34	1 329 522,40		0,10	
126	427 699,37	1 329 481,53		0,10	
125	427 696,36	1 329 470,22		0,10	
124	427 692,97	1 329 455,52		0,10	
123	427 691,47	1 329 448,31		0,10	
122	427 688,52	1 329 442,22		0,10	
121	427 690,00	1 329 438,23		0,10	
120	427 693,69	1 329 433,55		0,10	
119	427 697,96	1 329 426,31		0,10	
118	427 701,36	1 329 418,18		0,10	
117	427 709,52	1 329 401,24		0,10	
116	427 713,13	1 329 402,98		0,10	
115	427 705,01	1 329 419,82		0,10	
114	427 701,54	1 329 428,11		0,10	
113	427 697,00	1 329 435,81		0,10	
112	427 693,53	1 329 440,21		0,10	
111	427 692,87	1 329 442,01		0,10	
110	427 695,28	1 329 447,01		0,10	
109	427 696,88	1 329 454,66		0,10	
108	427 700,24	1 329 469,25		0,10	
107	427 703,22	1 329 480,46		0,10	
106	427 709,70	1 329 502,84		0,10	
105	427 715,15	1 329 521,19		0,10	
104	427 719,72	1 329 534,12		0,10	
103	427 720,23	1 329 534,68		0,10	
102	427 720,86	1 329 535,02		0,10	
101	427 732,71	1 329 531,69		0,10	
100	427 737,54	1 329 530,74		0,10	
99	427 737,75	1 329 530,28	0,10		
98	427 737,05	1 329 527,54	0,10		
97	427 738,10	1 329 527,27	0,10		
96	427 738,14	1 329 526,56	0,10		
95	427 742,95	1 329 526,86	0,10		
94	427 742,66	1 329 531,48	0,10		
93	427 744,54	1 329 535,62	0,10		
92	427 816,13	1 329 512,46	0,10		
91	427 817,36	1 329 516,26	0,10		
90	427 635,33	1 329 575,17	0,10		
89	427 679,67	1 329 691,65	0,10		
88	427 766,48	1 329 659,39	0,10		
87	427 767,88	1 329 663,14	0,10		
86	427 668,39	1 329 700,11	0,10		

Раздел 2

Сведения о местоположении границ объекта					
1	2	3	4	5	6
85	427 643,09	1 329 709,77	Аналитический метод	0,10	—
84	427 594,87	1 329 727,58		0,10	
83	427 552,60	1 329 744,94		0,10	
82	427 542,83	1 329 748,81		0,10	
81	427 566,57	1 329 804,35		0,10	
80	427 586,38	1 329 857,51		0,10	
79	427 726,32	1 329 801,03		0,10	
78	427 751,65	1 329 791,30		0,10	
77	427 753,08	1 329 795,03		0,10	
76	427 727,79	1 329 804,75		0,10	
75	427 594,22	1 329 858,67		0,10	
74	427 614,80	1 329 904,98		0,10	
73	427 631,34	1 329 952,70		0,10	
72	427 627,56	1 329 954,01		0,10	
71	427 611,08	1 329 906,45		0,10	
70	427 590,50	1 329 860,16		0,10	
69	427 504,16	1 329 894,93		0,10	
68	427 445,87	1 329 919,61		0,10	
67	427 420,83	1 329 929,68		0,10	
66	427 352,21	1 329 958,72		0,10	
65	427 342,20	1 329 962,75		0,10	
64	427 353,33	1 329 978,67		0,10	
63	427 365,42	1 330 001,33		0,10	
62	427 379,35	1 330 030,22		0,10	
61	427 375,74	1 330 031,96		0,10	
60	427 361,86	1 330 003,14		0,10	
59	427 349,91	1 329 980,76		0,10	
58	427 338,39	1 329 964,28		0,10	
57	427 280,02	1 329 986,05		0,10	
56	427 250,47	1 329 998,36		0,10	
55	427 274,64	1 330 076,84		0,10	
54	427 284,22	1 330 112,18		0,10	
53	427 320,43	1 330 101,20		0,10	
52	427 359,66	1 330 087,92		0,10	
51	427 407,10	1 330 067,80		0,10	
50	427 454,39	1 330 040,47		0,10	
49	427 456,39	1 330 043,93		0,10	
48	427 408,89	1 330 071,39		0,10	
47	427 361,09	1 330 091,66		0,10	
46	427 321,65	1 330 105,00		0,10	
45	427 285,27	1 330 116,04		0,10	
44	427 311,58	1 330 204,48		0,10	
43	427 318,94	1 330 229,72		0,10	
42	427 315,11	1 330 230,84		0,10	
41	427 281,52	1 330 117,29		0,10	
40	427 270,92	1 330 120,40		0,10	
39	427 227,69	1 330 135,06		0,10	
38	427 229,09	1 330 139,11	0,10		
37	427 215,21	1 330 143,64	0,10		
36	427 213,86	1 330 139,51	0,10		
35	427 185,58	1 330 148,98	0,10		
34	427 065,41	1 330 165,70	0,10		
33	427 017,51	1 330 171,47	0,10		
32	426 929,89	1 330 185,90	0,10		
31	426 845,10	1 330 198,88	0,10		

Раздел 2

Сведения о местоположении границ объекта					
1	2	3	4	5	6
30	426 848,81	1 330 214,89	Аналитический метод	0,10	—
29	426 844,92	1 330 215,80		0,10	
28	426 841,14	1 330 199,48		0,10	
27	426 781,87	1 330 208,55		0,10	
26	426 718,38	1 330 222,73		0,10	
25	426 686,74	1 330 231,31		0,10	
24	426 646,13	1 330 239,17		0,10	
23	426 592,38	1 330 250,94		0,10	
22	426 532,64	1 330 260,96		0,10	
21	426 514,24	1 330 264,42		0,10	
20	426 513,51	1 330 260,49		0,10	
19	426 531,94	1 330 257,03		0,10	
18	426 591,62	1 330 247,02		0,10	
17	426 645,32	1 330 235,25		0,10	
16	426 685,83	1 330 227,41		0,10	
15	426 717,42	1 330 218,85		0,10	
14	426 781,13	1 330 204,62		0,10	
13	426 840,23	1 330 195,57		0,10	
12	426 836,10	1 330 177,72		0,10	
11	426 825,40	1 330 121,10		0,10	
10	426 821,94	1 330 099,79		0,10	
9	426 820,65	1 330 092,76		0,10	
8	426 798,42	1 330 096,11		0,10	
7	426 798,93	1 330 099,46		0,10	
6	426 720,71	1 330 107,35		0,10	
5	426 684,12	1 330 110,31		0,10	
4	426 591,34	1 330 126,43		0,10	
3	426 418,61	1 330 165,09		0,10	
2	426 357,01	1 330 191,05		0,10	
1	426 289,92	1 330 260,40		0,10	
Вырез 1 из 2					
297	426 909,15	1 330 080,86	Аналитический метод	0,10	—
298	427 011,51	1 330 067,69		0,10	
299	427 075,93	1 330 060,14		0,10	
300	427 145,90	1 330 039,77		0,10	
301	427 200,58	1 330 019,15		0,10	
302	427 246,76	1 329 999,91		0,10	
303	427 270,80	1 330 077,95		0,10	
304	427 280,42	1 330 113,45		0,10	
305	427 269,72	1 330 116,58		0,10	
306	427 222,59	1 330 132,57		0,10	
307	427 223,98	1 330 136,57		0,10	
308	427 217,77	1 330 138,60		0,10	
309	427 216,41	1 330 134,44		0,10	
310	427 184,66	1 330 145,07		0,10	
311	427 064,89	1 330 161,73		0,10	
312	427 016,94	1 330 167,51		0,10	
313	426 929,27	1 330 181,95		0,10	
314	426 844,20	1 330 194,97		0,10	
315	426 840,01	1 330 176,90		0,10	
316	426 829,34	1 330 120,41		0,10	
317	426 825,88	1 330 099,11	0,10		
318	426 824,52	1 330 091,65	0,10		
297	426 909,15	1 330 080,86	0,10		
Вырез 2 из 2					

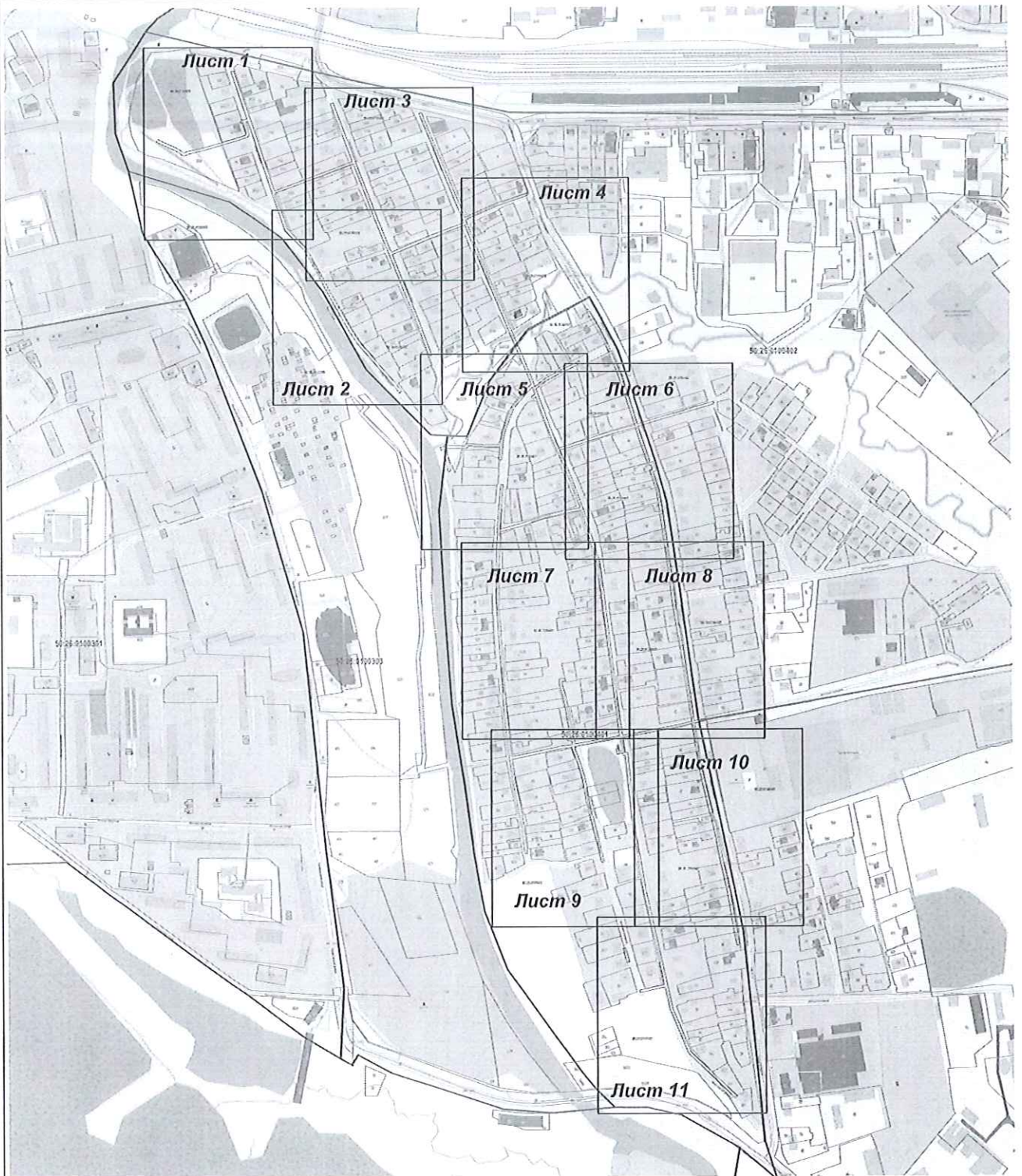
Раздел 2

Сведения о местоположении границ объекта					
1	2	3	4	5	6
319	426 799,87	1 329 923,87	Аналитический метод	0,10	—
320	426 868,99	1 329 917,71		0,10	
321	427 019,94	1 329 906,85		0,10	
322	427 088,57	1 329 907,89		0,10	
323	427 125,70	1 329 909,40		0,10	
324	427 133,47	1 329 940,97		0,10	
325	427 146,37	1 329 981,88		0,10	
326	427 151,78	1 330 004,89		0,10	
327	427 156,74	1 330 031,41		0,10	
328	427 144,64	1 330 035,97		0,10	
329	427 075,13	1 330 056,20		0,10	
330	427 011,02	1 330 063,72		0,10	
331	426 823,76	1 330 087,71		0,10	
332	426 820,97	1 330 073,44		0,10	
333	426 817,97	1 330 056,08		0,10	
334	426 811,30	1 330 020,13		0,10	
335	426 813,75	1 330 020,26		0,10	
336	426 819,66	1 330 019,37		0,10	
337	426 820,36	1 330 018,51		0,10	
338	426 825,54	1 330 017,59		0,10	
339	426 847,95	1 330 012,85		0,10	
340	426 867,83	1 330 009,71		0,10	
341	426 883,27	1 330 006,29		0,10	
342	426 899,80	1 330 001,53		0,10	
343	426 904,28	1 330 001,55		0,10	
344	426 904,22	1 330 006,22		0,10	
345	426 908,22	1 330 006,27		0,10	
346	426 908,33	1 329 997,56		0,10	
347	426 899,23	1 329 997,53		0,10	
348	426 882,31	1 330 002,41		0,10	
349	426 867,09	1 330 005,78		0,10	
350	426 847,22	1 330 008,91		0,10	
351	426 821,24	1 330 014,29		0,10	
352	426 819,35	1 330 008,61		0,10	
353	426 818,97	1 330 008,58		0,10	
354	426 815,70	1 330 009,32	0,10		
355	426 816,04	1 330 012,84	0,10		
356	426 815,36	1 330 015,97	0,10		
357	426 813,56	1 330 016,25	0,10		
358	426 810,75	1 330 016,09	0,10		
359	426 808,24	1 329 999,40	0,10		
360	426 793,19	1 329 924,87	0,10		
319	426 799,87	1 329 923,87	0,10		
361	426 488,49	1 330 096,98	Аналитический метод	0,10	—
362	426 509,26	1 330 091,26		0,10	
363	426 510,32	1 330 095,12		0,10	
364	426 489,55	1 330 100,83		0,10	
361	426 488,49	1 330 096,98		0,10	
3. Сведения о характерных точках части (частей) границы объекта					
1	2	3	4	5	6
—	—	—	—	—	—

Раздел 3





Сведения о местоположении измененных (уточненных) границ объекта							
1. Система координат МСК 50, зона 1							
2. Сведения о характерных точках границ объекта							
Обозначение характерных точек границы	Существующие координаты, м		Измененные (уточненные) координаты, м		Метод определения координат характерной точки	Средняя квадратическая погрешность положения характерной точки (Mt), м	Описание обозначения точки на местности (при наличии)
	X	Y	X	Y			
1	2	3	4	5	6	7	8
—	—	—	—	—	—	—	—
3. Сведения о характерных точках части (частей) границы объекта							
1	2	3	4	5	6	7	8
—	—	—	—	—	—	—	—

Раздел 4
План границ объекта



Масштаб 1:6 000

Используемые условные знаки и обозначения:

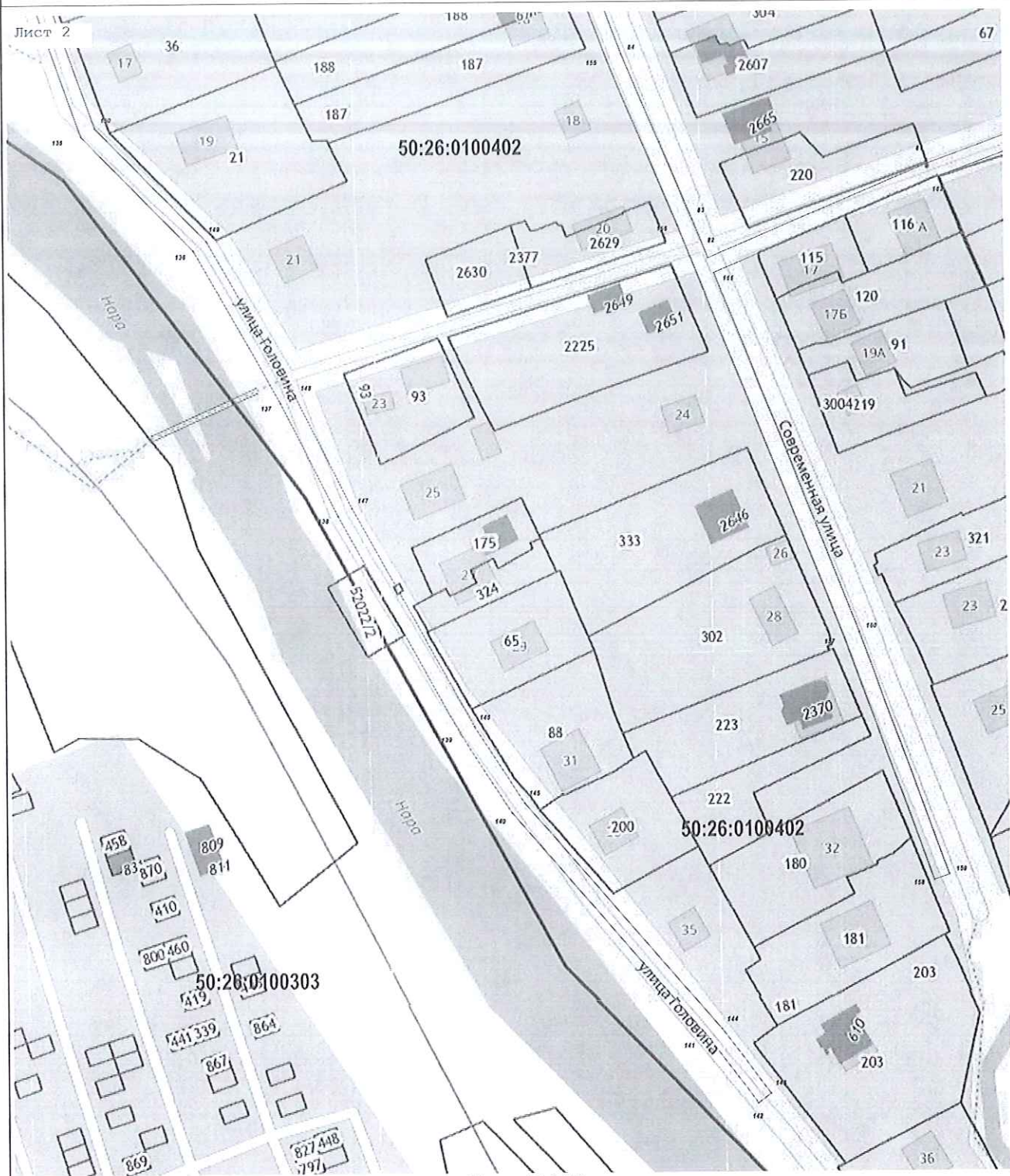
-  - характеристическая точка границы зоны
-  - граница зоны
-  - граница земельного участка по сведениям ЕГРН
-  - граница кадастрового квартала по сведениям ЕГРН

Подпись _____ Дата « 17 » сентября 20 21 г.



Место для отиска печати (торг. печати) лица, составившего описание местоположения границ объекта

Раздел 4
План границ объекта



Масштаб 1:1 000

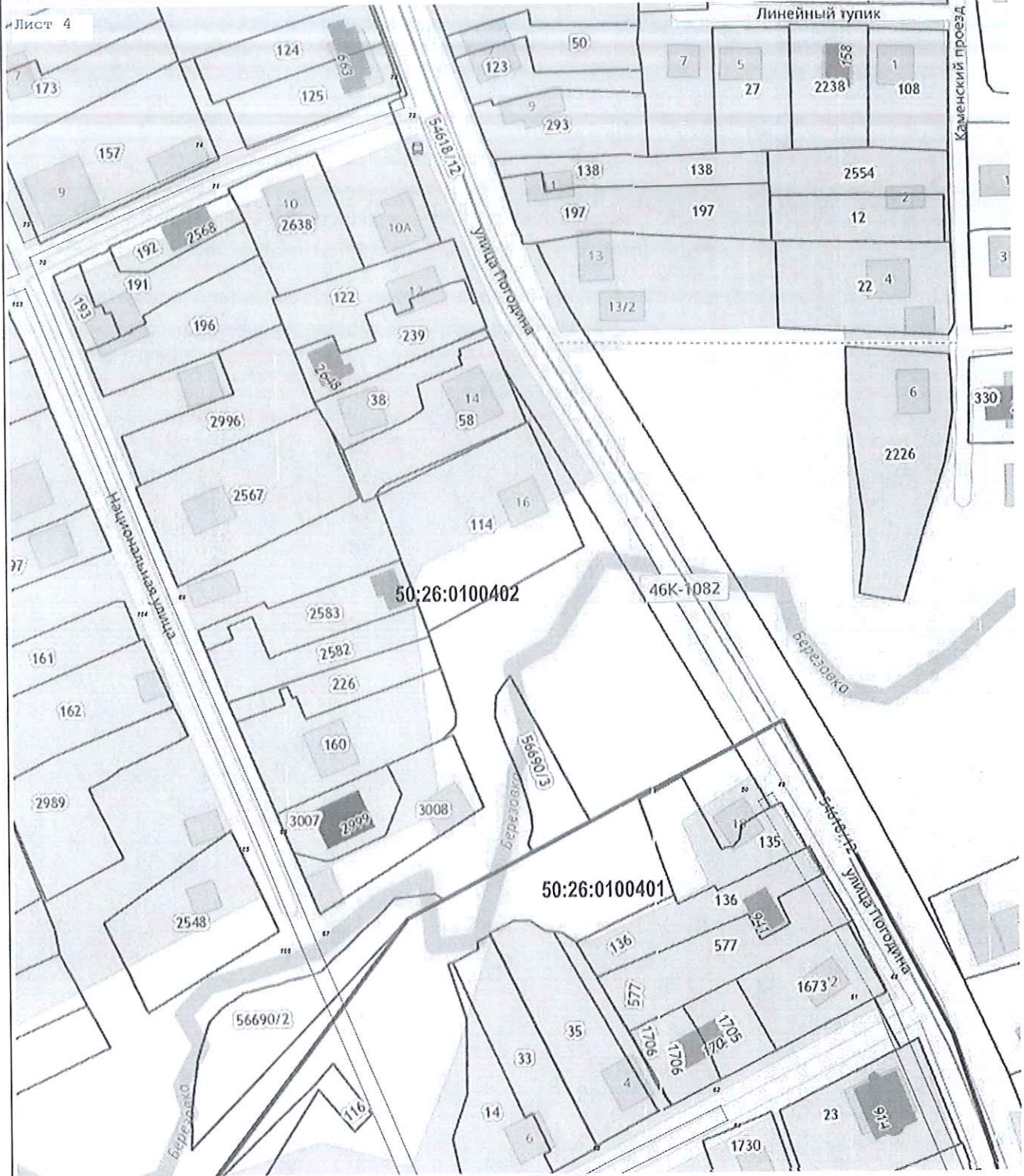
- Используемые условные знаки и обозначения:
- 7 - характерная точка границы зоны
 - - граница зоны
 - - граница земельного участка по сведениям ЕГРН
 - - граница кадастрового квартала по сведениям ЕГРН

Подпись _____ Дата « 17 » сентября 20 21 г.

Место для оттиска печати (при наличии) лица, составившего описание местоположения границ объекта





Раздел 4
План границ объекта

Лист 4



Масштаб 1:1 000

Используемые условные знаки и обозначения:

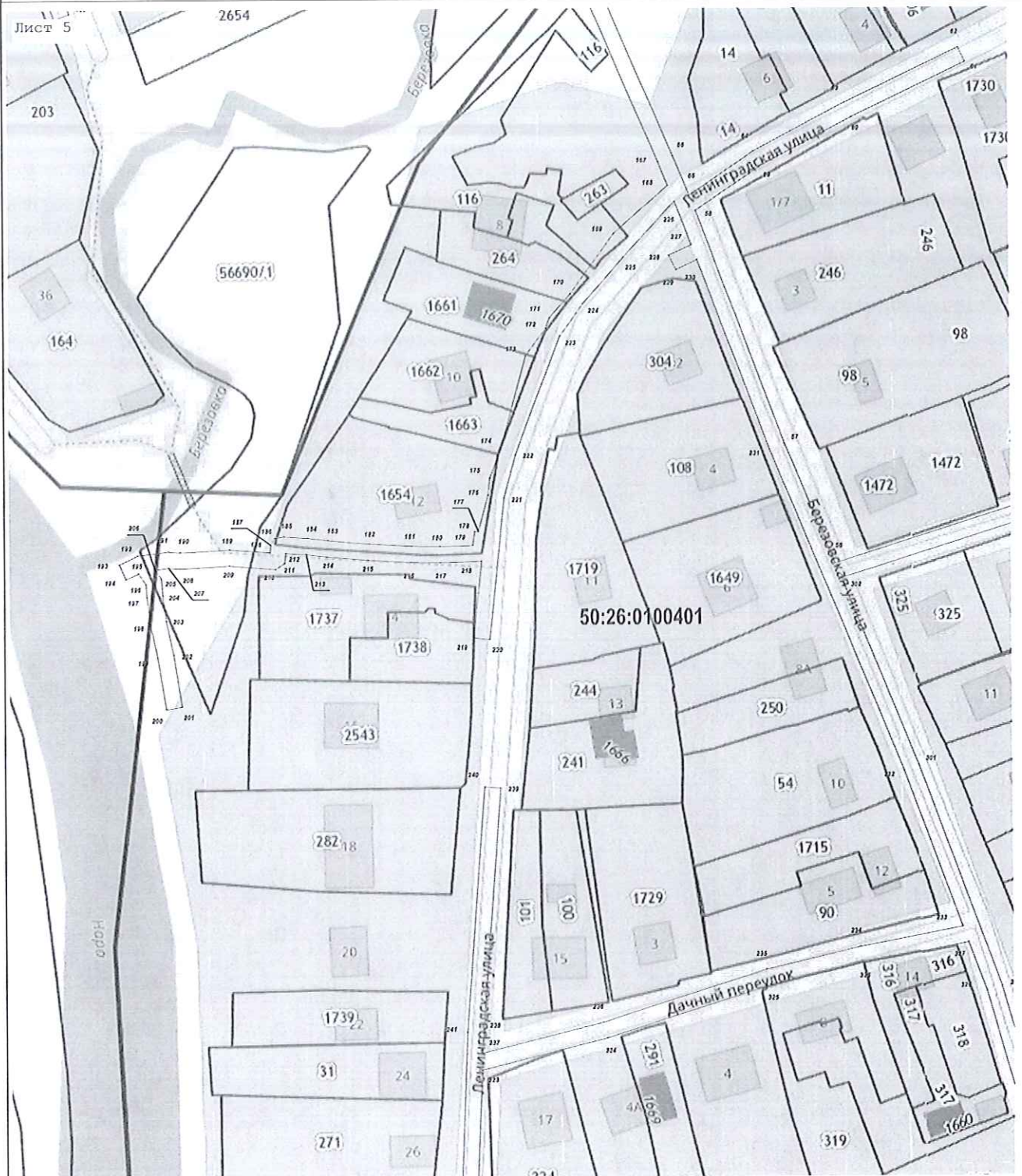
-  - характерная точка границы зоны
-  - граница зоны
-  - граница земельного участка по сведениям ЕГРН
-  - граница кадастрового квартала по сведениям ЕГРН

Подпись _____


Дата « 17 » сентября 20 21 г.

Место для оттиска печати (при наличии) лица, составившего описание местоположения границ объекта

Раздел 4
План границ объекта



Масштаб 1:1 000

Используемые условные знаки и обозначения:

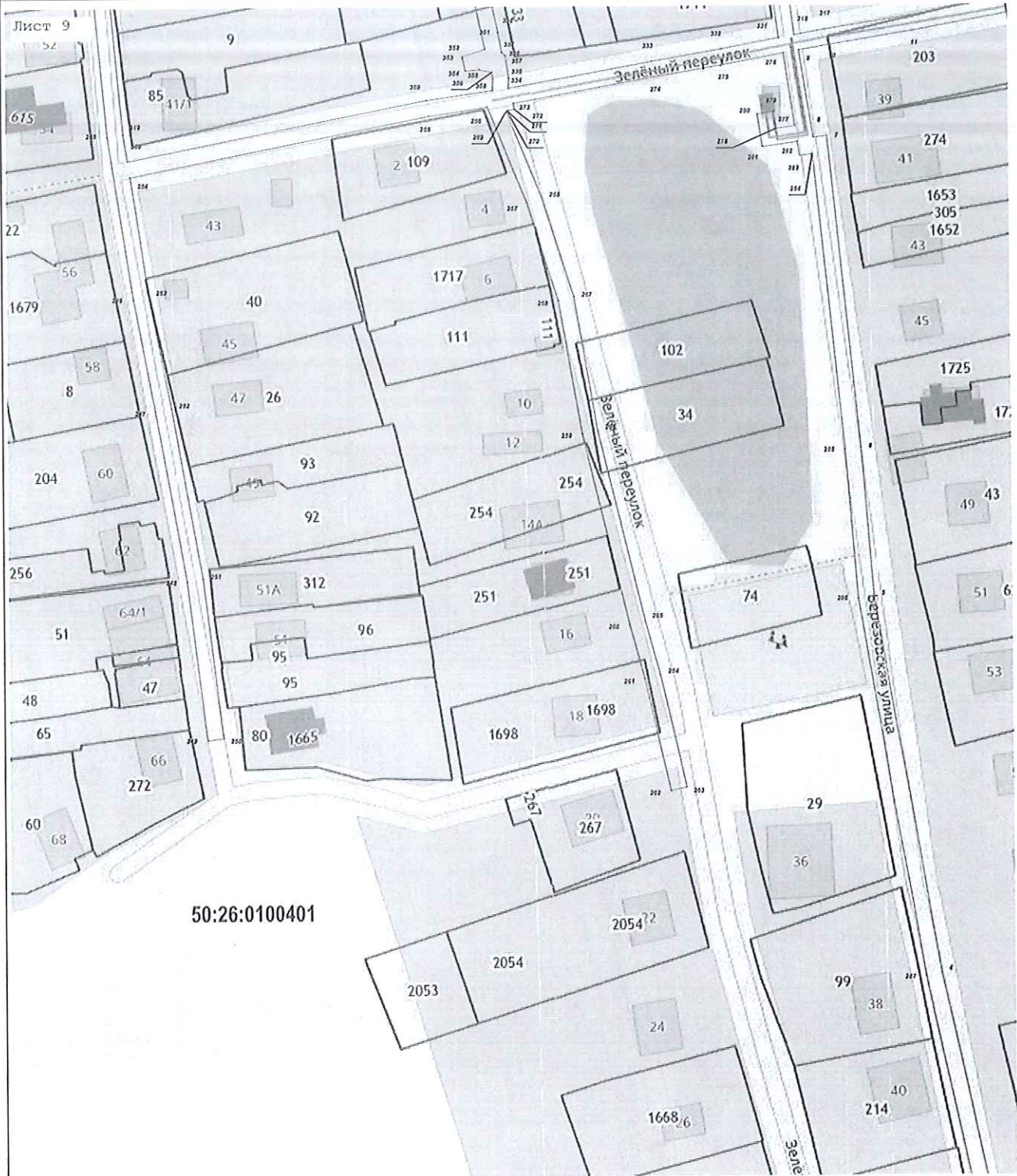
- 7 - характерная точка границы зоны
- - граница зоны
- - граница земельного участка по сведениям ЕГРН
- - граница кадастрового квартала по сведениям ЕГРН

Подпись _____ Дата « 17 » сентября 20 21 г.



Место для оттиска печати (или личинки) лица, составившего описание местоположения границ объекта

Раздел 4
План границ объекта



Используемые условные знаки и обозначения:

- 7 - характеристическая точка границы зоны
- граница зоны
- граница земельного участка по сведениям ЕГРН
- граница кадастрового квартала по сведениям ЕГРН

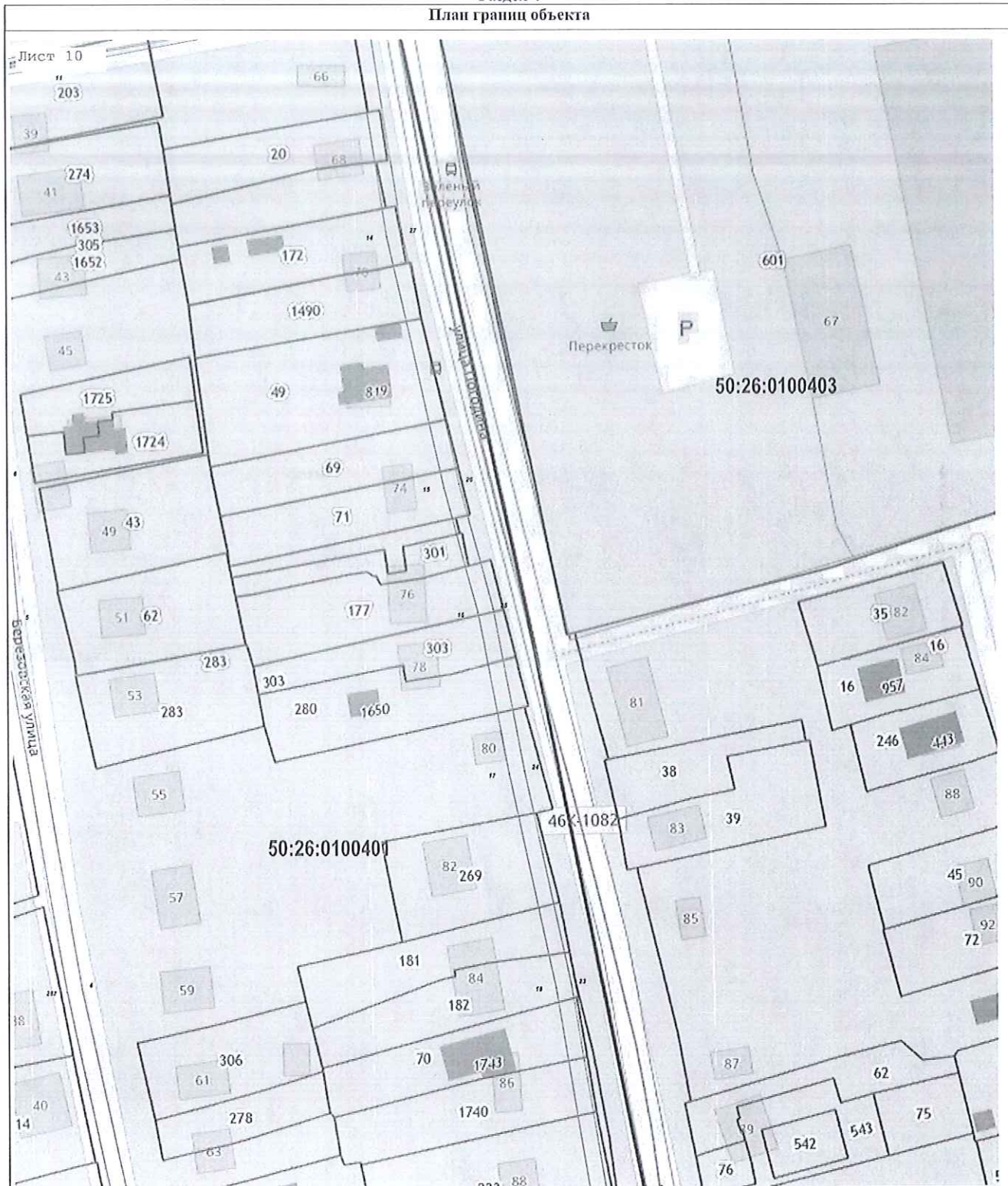
Подпись _____ Дата « 17 » сентября 20 21 г.



Место для оттиска печати (при наличии) лица, составившего описание местоположения границ объекта

25

Раздел 4
План границ объекта



Масштаб 1:1 000

Используемые условные знаки и обозначения:

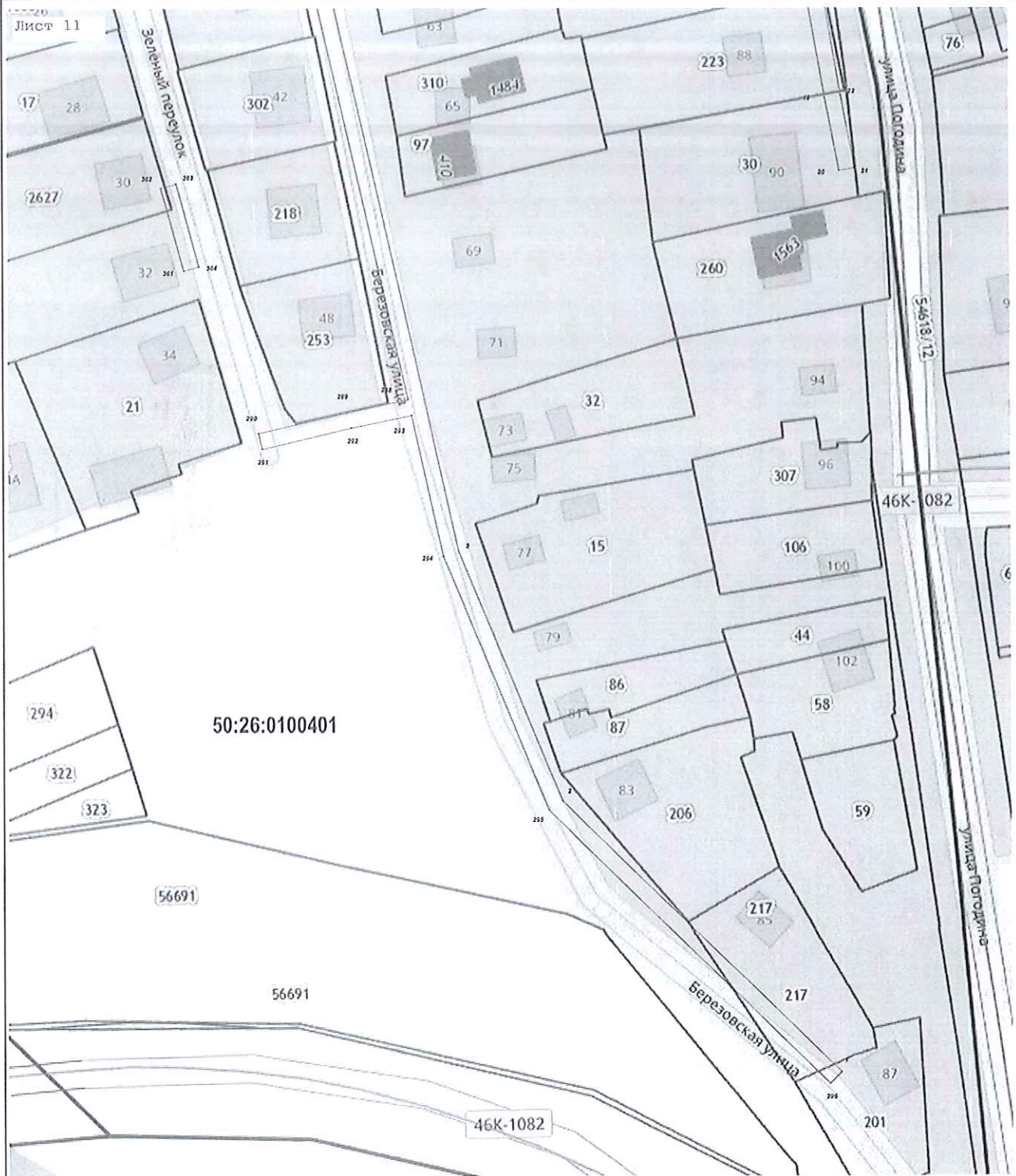
- 7 - характеристическая точка границы зоны
- - граница зоны
- - граница земельного участка по сведениям ЕГРН
- - граница кадастрового квартала по сведениям ЕГРН

Подпись _____ Дата « 17 » сентября 20 21 г.







Место для оттиска печати (при наличии) лица, составившего описание местоположения границ объекта

Раздел 4
План границ объекта



Масштаб 1:1 000

Используемые условные знаки и обозначения:

-  - характерная точка границы зоны
-  - граница зоны
-  - граница земельного участка по сведениям ЕГРН
-  - граница кадастрового квартала по сведениям ЕГРН

Подпись _____ Дата « 17 » сентября 20 21 г.



Место для оттиска печати (или подписи) лица, составившего описание местоположения границ объекта