



АДМИНИСТРАЦИЯ  
НАРО-ФОМИНСКОГО ГОРОДСКОГО ОКРУГА  
МОСКОВСКОЙ ОБЛАСТИ

ПОСТАНОВЛЕНИЕ

от 29.10.2021 № 3085

г. Наро-Фоминск

**об установлении публичного сервитута в порядке главы V.7. Земельного кодекса Российской Федерации по адресу (местоположение): Российская Федерация, Московская область, Наро-Фоминский городской округ, д. Малые Горки, в пользу АО «Мособлгаз» в целях оформления публичного сервитута юридическим лицом, право собственности, право хозяйственного ведения или право оперативного управления которого, на сооружения местного значения, возникло до 01.09.2018 и у которого отсутствуют права на земельный участок («Газораспределительная сеть д. Малые Горки», кадастровый номер 50:26:0180204:1361)**

В соответствии с Земельным кодексом Российской Федерации, Федеральным законом от 06.10.2003 № 131-ФЗ «Об общих принципах организации местного самоуправления в Российской Федерации», Законом Московской области № 23/96-ОЗ «О регулировании земельных отношений в Московской области», руководствуясь Уставом муниципального образования Наро-Фоминский городской округ Московской области, учитывая ходатайство АО «Мособлгаз» от 20.09.2021 № P001-5207300732-49950081,

**ПОСТАНОВЛЯЮ:**

1. Установить публичный сервитут на срок 588 месяцев в отношении земель, государственная собственность на которые не разграничена и земельных участков, согласно приложению № 1 к настоящему Постановлению, в пользу АО «Мособлгаз», в целях оформления публичного сервитута юридическим лицом, право собственности, право хозяйственного ведения или право оперативного управления которого, на сооружения местного значения, возникло до 01.09.2018 и у которого отсутствуют права на земельный участок («Газораспределительная сеть д. Малые Горки», кадастровый номер 50:26:0180204:1361), в границах в соответствии с приложением № 2 к настоящему Постановлению.

Срок, в течение которого в соответствии с расчетом заявителя использование земельного участка (его части) и (или) расположенного на нем объекта недвижимости в соответствии с их разрешенным использованием будет в соответствии с подпунктом 4 пункта 1 статьи 39.41 Земельного кодекса Российской Федерации невозможно или существенно затруднено (при возникновении таких обстоятельств) определяется планами капитального и (или) текущего ремонта, утверждаемыми АО «Мособлгаз», но не более трех месяцев в отношении земельных участков, предназначенных для жилищного строительства (в том числе индивидуального жилищного строительства), ведения личного подсобного хозяйства, садоводства, огородничества, или одного года в отношении иных земельных участков.

Порядок установления зон с особыми условиями использования территорий и содержание ограничений прав на земельные участки в границах таких зон установлены

постановлением Правительства Российской Федерации от 20.11.2000 № 878 «Об утверждении Правил охраны газораспределительных сетей».

Порядок расчета и внесения платы за публичный сервитут не устанавливается.

График проведения работ при осуществлении эксплуатации газораспределительной сети д. Малые Горки, кадастровый номер 50:26:0180204:1361, определяется согласно Стандарта организации СТО МОГ 9.4-003-2018 «Сети газораспределения и газопотребления», утвержденного приказом АО «Мособлгаз» от 27.09.2018 № 511, разработанного в соответствии с Федеральным законом от 21.07.1997 № 116-ФЗ «О промышленной безопасности опасных производственных объектов», а также техническим регламентом «О безопасности сетей газораспределения и газопотребления», утвержденным постановлением Правительства Российской Федерации от 29.10.2010 № 870.

АО «Мособлгаз» привести земли, земельные участки, указанные в Приложении № 1 к настоящему постановлению в состояние, пригодное для использования в соответствии с видом разрешенного использования, в срок не позднее чем 3 (три) месяца после завершения деятельности, для осуществления которой установлен публичный сервитут.

2. Администрации в течение 5 рабочих дней направить копию настоящего Постановления в Управление Федеральной службы государственной регистрации, кадастра и картографии по Московской области для внесения сведений об установлении публичного сервитута в отношении земельных участков, указанных в пункте 1 настоящего Постановления, в Единый государственный реестр недвижимости.

3. Администрации в течение 5 рабочих дней опубликовать настоящее Постановление (без сведений о границах публичного сервитута) в периодическом печатном издании газете «Основа» и разместить на официальном информационном сайте администрации - <http://nfreg.ru/>. Комитету по управлению имуществом Администрации Наро-Фоминского городского округа в течение 5 рабочих дней направить копию настоящего Постановления правообладателям земельных участков, в отношении которых принято решение об установлении публичного сервитута.

4. Комитету по управлению имуществом Администрации Наро-Фоминского городского округа в течение 5 рабочих дней направить владельцу публичного сервитута копию настоящего Постановления, сведения о лицах, являющихся правообладателями земельных участков, сведения о лицах, подавших заявления об учете их прав (обременений прав) на земельные участки, способах связи с ними, копии документов, подтверждающих права указанных лиц на земельные участки.

5. Контроль за выполнением настоящего Постановления возложить на Заместителя Главы Администрации Наро-Фоминского городского округа Янковского М.Р.

**Глава  
Наро-Фоминского  
городского округа**



**Р.Л. Шамнэ**

№	Кадастровый номер земельного участка	Адрес / описание местоположения
1	2	3
1	50:26:0180204:561	обл. Московская, р-н Наро-Фоминский, д. Малые Горки, уч-к 13/1
2	50:26:0180204:171	обл. Московская, р-н Наро-Фоминский, с/о Петровский, д. Малые Горки, уч-к 31
3	50:26:0180204:75	обл. Московская, р-н Наро-Фоминский, с/о Петровский, д. Малые Горки, уч-к 31
4	50:26:0180204:21	обл. Московская, р-н Наро-Фоминский, с/о Петровский, д. Малые Горки, уч-к 32б
5	50:26:0180204:543	обл. Московская, р-н Наро-Фоминский, д. Малые Горки, уч-к 42б/1
6	50:26:0180204:254	обл. Московская, р-н Наро-Фоминский, д. Малые Горки, уч-к 42-А
7	50:26:0180204:554	обл. Московская, р-н Наро-Фоминский, г/пос. Апрелевка, д. Малые горки, уч-к 32а
8	50:26:0180204:66	обл. Московская, р-н Наро-Фоминский, с/о Петровский, д. Малые Горки, уч-к 42б
9	50:26:0180204:590	Московская область, Наро-Фоминский район, д. М. Горки, д. 42
10	50:26:0180204:301	Московская область, Наро-Фоминский район, Петровский с/с, д. Малые Горки, д. 42
11	50:26:0180204:45	обл. Московская, р-н Наро-Фоминский, с/о Петровский, д. Малые Горки, уч-к 44а
12	50:26:0180204:1443	Московская область, Наро-Фоминский район, д. Малые Горки, уч. 17а
13	50:26:0180204:1836	Российская Федерация, Московская область, Наро-Фоминский городской округ, деревня Малые Горки, 19

№	Кадастровый номер земельного участка	Адрес / описание местоположения
1	2	3
14	50:26:0180204:1835	Российская Федерация, Московская область, Наро-Фоминский городской округ, деревня Малые Горки, 19
15	50:26:0180204:27	обл. Московская, р-н Наро-Фоминский, д. Малые Горки, уч-к 21
16	50:26:0180204:83	обл. Московская, р-н Наро-Фоминский, с/о Петровский, д. Малые Горки, уч-к 18
17	50:26:0180204:503	Московская область, Наро-Фоминский район, д. Малые Горки, уч.№ 16
18	50:26:0180204:1486	Российская Федерация, Московская область, Наро-Фоминский городской округ, деревня Малые Горки, 14
19	50:26:0180204:341	обл. Московская, р-н Наро-Фоминский, д. Малые Горки, уч-к 10
20	50:26:0180204:143	обл. Московская, р-н Наро-Фоминский, д. Малые Горки, уч-к 8
21	50:26:0180204:557	обл. Московская, р-н Наро-Фоминский, автодорога Москва-Киев "Украина", уч-к 2
22	50:26:0180204:200	обл. Московская, р-н Наро-Фоминский, д. Малые Горки, уч-к 11
23	50:26:0180204:352	обл. Московская, р-н Наро-Фоминский, д. Малые Горки, уч-к 13
24	50:26:0180204:555	обл. Московская, р-н Наро-Фоминский, д. Малые Горки, уч-к 94 "а"
25	50:26:0180204:525	обл. Московская, р-н Наро-Фоминский, д. Малые Горки, дом 37
26	50:26:0180204:63	обл. Московская, р-н Наро-Фоминский, с/о Петровский, д. Малые Горки, уч-к 79
27	50:26:0180204:184	обл. Московская, р-н Наро-Фоминский, д. Малые Горки, уч-к 79
28	50:26:0180204:493	обл. Московская, р-н Наро-Фоминский, с/о Петровский, д. Малые Горки, уч-к 56а

№	Кадастровый номер земельного участка	Адрес / описание местоположения
1	2	3
29	50:26:0180204:150	обл. Московская, р-н Наро-Фоминский, с/о Петровский, д. Малые Горки, уч-к 58/1
30	50:26:0180204:1334	Московская область, Наро-Фоминский район, Петровский с.о., дер. Малые Горки, уч.62
31	50:26:0180204:559	обл. Московская, р-н Наро-Фоминский, д. Малые Горки, уч-к 64а
32	50:26:0180204:87	обл. Московская, р-н Наро-Фоминский, с/о Петровский, д. Малые Горки, уч-к 64/1
33	50:26:0180204:1262	Московская область, Наро-Фоминский район, д. Малые Горки, участок № 54/2
34	50:26:0180204:151	обл. Московская, р-н Наро-Фоминский, д. Малые Горки, уч-к 52а
35	50:26:0180204:437	обл. Московская, р-н Наро-Фоминский, д. Малые Горки, уч-к 91-б
36	50:26:0180204:78	обл. Московская, р-н Наро-Фоминский, д. Малые Горки, уч-к 90а
37	50:26:0180204:268	обл. Московская, р-н Наро-Фоминский, д. Малые Горки, уч-к 90
38	50:26:0180204:366	обл. Московская, р-н Наро-Фоминский, с/о Петровский, д. Малые Горки, уч-к 58а
39	50:26:0180204:125	обл. Московская, р-н Наро-Фоминский, д. Малые Горки, уч-к 34в
40	50:26:0180204:547	обл. Московская, р-н Наро-Фоминский, д. Малые Горки, уч-к 34б
41	50:26:0180204:1333	Московская область, Наро-Фоминский район, Петровский с.о., дер. Малые Горки, уч.30
42	50:26:0180204:1481	Московская область, Наро-Фоминский городской округ, д. Малые Горки
43	50:26:0180204:548	обл. Московская, р-н Наро-Фоминский, д. Малые Горки, уч-к 34а
44	50:26:0180204:137	обл. Московская, р-н Наро-Фоминский, с/о Петровский, д. Малые Горки, уч-к 75
45	50:26:0180204:598	Московская область, Наро-Фоминский район, деревня Малые Горки, участок № 73-2

№	Кадастровый номер земельного участка	Адрес / описание местоположения
1	2	3
46	50:26:0180204:599	Московская область, Наро-Фоминский район, д. Малые Горки
47	50:26:0180204:155	обл. Московская, р-н Наро-Фоминский, с/о Петровский, д. Малые Горки, уч-к 67
48	50:26:0180204:1805	Московская область, р-н Наро-Фоминский, д. Малые Горки
49	50:26:0180204:131	обл. Московская, р-н Наро-Фоминский, с/о Петровский, д. Малые Горки, уч-к 70а
50	50:26:0180204:362	обл. Московская, р-н Наро-Фоминский, д. Малые Горки, уч-к 68
51	50:26:0180204:1465	Московская область, Наро-Фоминский городской округ, д. Малые Горки, з/у 66а
52	50:26:0180204:43	обл. Московская, р-н Наро-Фоминский, с/о Петровский, д. Малые Горки, уч-к 70
53	50:26:0180204:23	обл. Московская, р-н Наро-Фоминский, с/о Петровский, д. Малые Горки, уч-к 72
54	50:26:0180204:516	обл. Московская, р-н Наро-Фоминский, д. Малые Горки, уч-к 74
55	50:26:0180204:521	обл. Московская, р-н Наро-Фоминский, д. Малые Горки, уч-к 74
56	50:26:0180204:333	Московская область, Наро-Фоминский район, с/о Петровский, д. Малые Горки
57	50:26:0180204:1456	Московская область, р-н Наро-Фоминский, д. Малые Горки
58	50:26:0180204:497	обл. Московская, р-н Наро-Фоминский, д. Малые Горки, уч-к 92
59	50:26:0180204:528	обл. Московская, р-н Наро-Фоминский, д. Малые Горки, дом 91
60	50:26:0180204:527	обл. Московская, р-н Наро-Фоминский, д. Малые Горки, дом 91
61	50:26:0180204:70	обл. Московская, р-н Наро-Фоминский, д. Малые Горки, уч-к 94/1

№	Кадастровый номер земельного участка	Адрес / описание местоположения
1	2	3
62	50:26:0180204:85	обл. Московская, р-н Наро-Фоминский, с/о Петровский, д. Малые Горки, уч-к 94
63	50:26:0180204:13	обл. Московская, р-н Наро-Фоминский, с/о Петровский, д. Малые Горки, уч-к 94 "а"

**ОПИСАНИЕ МЕСТОПОЛОЖЕНИЯ ГРАНИЦ**  
*Публичный сервитут объекта «Газораспределительная сеть д. Малые Горки»,  
кадастровый номер 50:26:0180204:1361*

(наименование объекта, местоположение границ которого описано (далее - объект))

**Раздел 1**

**Сведения об объекте**

№ п/п	Характеристики объекта	Описание характеристик
1	2	3
1	Местоположение объекта	Московская область, Наро-Фоминский городской округ, д. Малые Горки
2	Площадь объекта ± величина погрешности определения площади ( $P \pm \Delta P$ )	13 779 м <sup>2</sup> ± 41 м <sup>2</sup>
3	Иные характеристики объекта	Вид объекта реестра границ: Зона с особыми условиями использования территории Содержание ограничений использования объектов недвижимости в пределах зоны или территории: Публичный сервитут, для целей размещения линейных объектов системы газоснабжения, их неотъемлемых технологических частей. Срок установления 49 лет.

Раздел 2

Сведения о местоположении границ объекта

1. Система координат МСК 50, зона 1

2. Сведения о характерных точках границ объекта

Обозначение характерных точек границ	Координаты, м		Метод определения координат характерной точки	Средняя квадратическая погрешность положения характерной точки (Мт), м	Описание обозначения точки на местности (при наличии)
	X	Y			
1	2	3	4	5	6
1	444 790,17	1 351 415,81	Аналитический метод	0,10	—
2	444 806,17	1 351 419,24		0,10	
3	444 858,84	1 351 412,73		0,10	
4	444 909,07	1 351 368,22		0,10	
5	444 917,86	1 351 363,57		0,10	
6	444 957,17	1 351 342,00		0,10	
7	444 958,33	1 351 344,93		0,10	
8	444 959,93	1 351 348,21		0,10	
9	444 963,23	1 351 346,57		0,10	
10	444 961,03	1 351 339,88		0,10	
11	445 018,74	1 351 308,31		0,10	
12	445 011,29	1 351 212,57		0,10	
13	445 027,33	1 351 210,36		0,10	
14	445 146,78	1 351 197,04		0,10	
15	445 186,56	1 351 187,96		0,10	
16	445 185,67	1 351 184,06		0,10	
17	445 146,12	1 351 193,09		0,10	
18	445 026,83	1 351 206,39		0,10	
19	445 010,97	1 351 208,57		0,10	
20	445 002,28	1 351 096,89		0,10	
21	445 116,99	1 351 089,23		0,10	
22	445 116,72	1 351 085,24		0,10	
23	444 986,08	1 351 093,96		0,10	
24	444 975,28	1 351 019,43		0,10	
25	444 979,15	1 351 016,17		0,10	
26	444 991,75	1 351 003,26		0,10	
27	445 011,11	1 350 988,31		0,10	
28	445 021,84	1 350 985,42		0,10	
29	445 030,93	1 350 982,75		0,10	
30	445 031,23	1 350 983,40		0,10	
31	445 037,50	1 350 981,55		0,10	
32	445 036,64	1 350 977,87		0,10	
33	445 033,41	1 350 978,59		0,10	
34	445 033,09	1 350 977,89		0,10	
35	445 020,76	1 350 981,57		0,10	
36	445 009,30	1 350 984,66		0,10	
37	444 992,06	1 350 997,96		0,10	
38	444 986,70	1 350 942,09		0,10	
39	445 001,90	1 350 941,10		0,10	
40	445 132,13	1 350 921,42		0,10	
41	445 176,63	1 350 914,86		0,10	
42	445 219,67	1 350 908,12		0,10	
43	445 210,49	1 350 976,92		0,10	
44	445 209,60	1 351 024,34		0,10	
45	445 212,73	1 351 082,14		0,10	
46	445 216,72	1 351 081,93		0,10	
47	445 213,60	1 351 024,27		0,10	

## Раздел 2

Сведения о местоположении границ объекта					
1	2	3	4	5	6
48	445 214,49	1 350 977,22		0,10	
49	445 223,78	1 350 907,50		0,10	
50	445 323,34	1 350 892,51		0,10	
51	445 323,23	1 350 896,62		0,10	
52	445 325,15	1 350 968,47		0,10	
53	445 325,89	1 350 980,07		0,10	
54	445 312,08	1 350 980,13		0,10	
55	445 312,10	1 350 984,13		0,10	
56	445 330,17	1 350 984,06		0,10	
57	445 329,15	1 350 968,31		0,10	
58	445 327,23	1 350 896,61		0,10	
59	445 327,36	1 350 891,91		0,10	
60	445 361,84	1 350 886,69		0,10	
61	445 410,77	1 350 884,33		0,10	
62	445 410,14	1 350 891,35		0,10	
63	445 372,75	1 350 893,02		0,10	
64	445 372,94	1 350 897,02		0,10	
65	445 433,48	1 350 894,34		0,10	
66	445 466,76	1 350 895,91		0,10	
67	445 466,95	1 350 891,91		0,10	
68	445 433,48	1 350 890,33		0,10	
69	445 414,17	1 350 891,17		0,10	
70	445 414,80	1 350 884,13		0,10	
71	445 431,98	1 350 883,30		0,10	
72	445 453,90	1 350 886,16		0,10	
73	445 454,41	1 350 882,19		0,10	
74	445 432,14	1 350 879,29		0,10	
75	445 361,44	1 350 882,71	Аналитический метод	0,10	—
76	445 196,57	1 350 907,66		0,10	
77	445 182,84	1 350 828,26		0,10	
78	445 157,34	1 350 832,52		0,10	
79	445 153,83	1 350 783,20		0,10	
80	445 146,57	1 350 783,59		0,10	
81	445 144,03	1 350 760,64		0,10	
82	445 070,02	1 350 765,23		0,10	
83	445 070,27	1 350 769,22		0,10	
84	445 140,47	1 350 764,87		0,10	
85	445 143,01	1 350 787,78		0,10	
86	445 150,11	1 350 787,40		0,10	
87	445 153,66	1 350 837,20		0,10	
88	445 179,57	1 350 832,86		0,10	
89	445 192,62	1 350 908,28		0,10	
90	445 176,03	1 350 910,91		0,10	
91	445 131,54	1 350 917,46		0,10	
92	445 001,49	1 350 937,12		0,10	
93	444 978,42	1 350 938,66		0,10	
94	444 952,40	1 350 932,38		0,10	
95	444 946,61	1 350 915,57		0,10	
96	444 929,86	1 350 836,41		0,10	
97	444 978,72	1 350 824,76		0,10	
98	444 977,79	1 350 820,87		0,10	
99	444 929,04	1 350 832,50		0,10	
100	444 927,07	1 350 823,14		0,10	
101	444 902,42	1 350 807,41		0,10	
102	444 899,19	1 350 810,09		0,10	

## Раздел 2

Сведения о местоположении границ объекта					
1	2	3	4	5	6
103	444 923,50	1 350 825,61	Аналитический метод	0,10	—
104	444 942,75	1 350 916,63		0,10	
105	444 949,33	1 350 935,76		0,10	
106	444 978,09	1 350 942,70		0,10	
107	444 982,71	1 350 942,37		0,10	
108	444 988,34	1 351 001,03		0,10	
109	444 976,43	1 351 013,24		0,10	
110	444 971,00	1 351 017,81		0,10	
111	444 976,22	1 351 053,82		0,10	
112	444 929,75	1 351 057,72		0,10	
113	444 843,01	1 351 073,34		0,10	
114	444 794,19	1 351 088,33		0,10	
115	444 772,51	1 351 018,71		0,10	
116	444 768,69	1 351 019,90		0,10	
117	444 790,96	1 351 091,42		0,10	
118	444 799,56	1 351 123,27		0,10	
119	444 766,42	1 351 129,67		0,10	
120	444 767,18	1 351 133,60		0,10	
121	444 768,63	1 351 133,32		0,10	
122	444 770,38	1 351 187,44		0,10	
123	444 774,38	1 351 187,31		0,10	
124	444 772,60	1 351 132,55		0,10	
125	444 800,60	1 351 127,15		0,10	
126	444 811,28	1 351 166,87		0,10	
127	444 815,14	1 351 165,83		0,10	
128	444 795,31	1 351 092,17		0,10	
129	444 843,95	1 351 077,23		0,10	
130	444 930,27	1 351 061,69		0,10	
131	444 976,79	1 351 057,79		0,10	
132	444 982,65	1 351 098,20		0,10	
133	444 998,29	1 351 097,16		0,10	
134	445 006,82	1 351 206,73		0,10	
135	444 964,13	1 351 214,47		0,10	
136	444 932,60	1 351 186,48		0,10	
137	444 848,73	1 351 241,47		0,10	
138	444 836,17	1 351 256,34		0,10	
139	444 806,52	1 351 293,48		0,10	
140	444 791,98	1 351 311,32		0,10	
141	444 777,54	1 351 323,33		0,10	
142	444 780,09	1 351 326,41		0,10	
143	444 794,83	1 351 314,15		0,10	
144	444 809,63	1 351 295,98		0,10	
145	444 839,26	1 351 258,88		0,10	
146	444 851,41	1 351 244,49		0,10	
147	444 932,24	1 351 191,51		0,10	
148	444 962,93	1 351 218,76	0,10		
149	445 007,13	1 351 210,74	0,10		
150	445 014,55	1 351 306,04	0,10		
151	444 959,19	1 351 336,33	0,10		
152	444 956,55	1 351 331,29	0,10		
153	444 953,45	1 351 321,55	0,10		
154	444 947,52	1 351 306,39	0,10		
155	444 941,37	1 351 289,40	0,10		
156	444 940,95	1 351 284,55	0,10		
157	444 941,60	1 351 278,52	0,10		

## Раздел 2

Сведения о местоположении границ объекта					
1	2	3	4	5	6
158	444 948,52	1 351 272,72	Аналитический метод	0,10	—
159	444 965,07	1 351 261,63		0,10	
160	444 962,82	1 351 258,31		0,10	
161	444 951,24	1 351 266,16		0,10	
162	444 934,53	1 351 277,08		0,10	
163	444 936,69	1 351 280,45		0,10	
164	444 937,42	1 351 279,98		0,10	
165	444 937,27	1 351 281,35		0,10	
166	444 936,93	1 351 284,50		0,10	
167	444 937,43	1 351 290,27		0,10	
168	444 943,78	1 351 307,80		0,10	
169	444 949,67	1 351 322,89		0,10	
170	444 952,84	1 351 332,84		0,10	
171	444 955,69	1 351 338,26		0,10	
172	444 915,96	1 351 360,04		0,10	
173	444 906,77	1 351 364,91		0,10	
174	444 857,11	1 351 408,91		0,10	
175	444 806,35	1 351 415,18		0,10	
176	444 735,24	1 351 399,96		0,10	
177	444 734,40	1 351 403,88		0,10	
1	444 790,17	1 351 415,81		0,10	
178	444 770,17	1 350 993,42	Аналитический метод	0,10	—
179	444 774,08	1 350 991,75		0,10	
180	444 776,55	1 350 988,57		0,10	
181	444 781,20	1 350 980,32		0,10	
182	444 798,33	1 350 951,39		0,10	
183	444 806,41	1 350 933,83		0,10	
184	444 808,19	1 350 929,21		0,10	
185	444 812,22	1 350 925,29		0,10	
186	444 818,56	1 350 923,67		0,10	
187	444 835,72	1 350 921,42		0,10	
188	444 840,05	1 350 921,21		0,10	
189	444 841,49	1 350 938,71		0,10	
190	444 843,47	1 350 967,58		0,10	
191	444 847,46	1 350 967,30		0,10	
192	444 845,52	1 350 939,09		0,10	
193	444 847,26	1 350 937,94		0,10	
194	444 849,00	1 350 934,91		0,10	
195	444 847,83	1 350 927,75		0,10	
196	444 847,50	1 350 924,38		0,10	
197	444 862,83	1 350 920,09		0,10	
198	444 882,56	1 350 918,73		0,10	
199	444 895,17	1 350 918,65	0,10		
200	444 895,18	1 350 914,56	0,10		
201	444 882,39	1 350 914,74	0,10		
202	444 862,19	1 350 916,12	0,10		
203	444 835,37	1 350 917,43	0,10		
204	444 817,80	1 350 919,74	0,10		
205	444 810,20	1 350 921,68	0,10		
206	444 804,77	1 350 926,95	0,10		
207	444 802,72	1 350 932,27	0,10		
208	444 794,78	1 350 949,53	0,10		
209	444 777,74	1 350 978,32	0,10		
210	444 773,21	1 350 986,35	0,10		
211	444 771,55	1 350 988,48	0,10		

Раздел 2

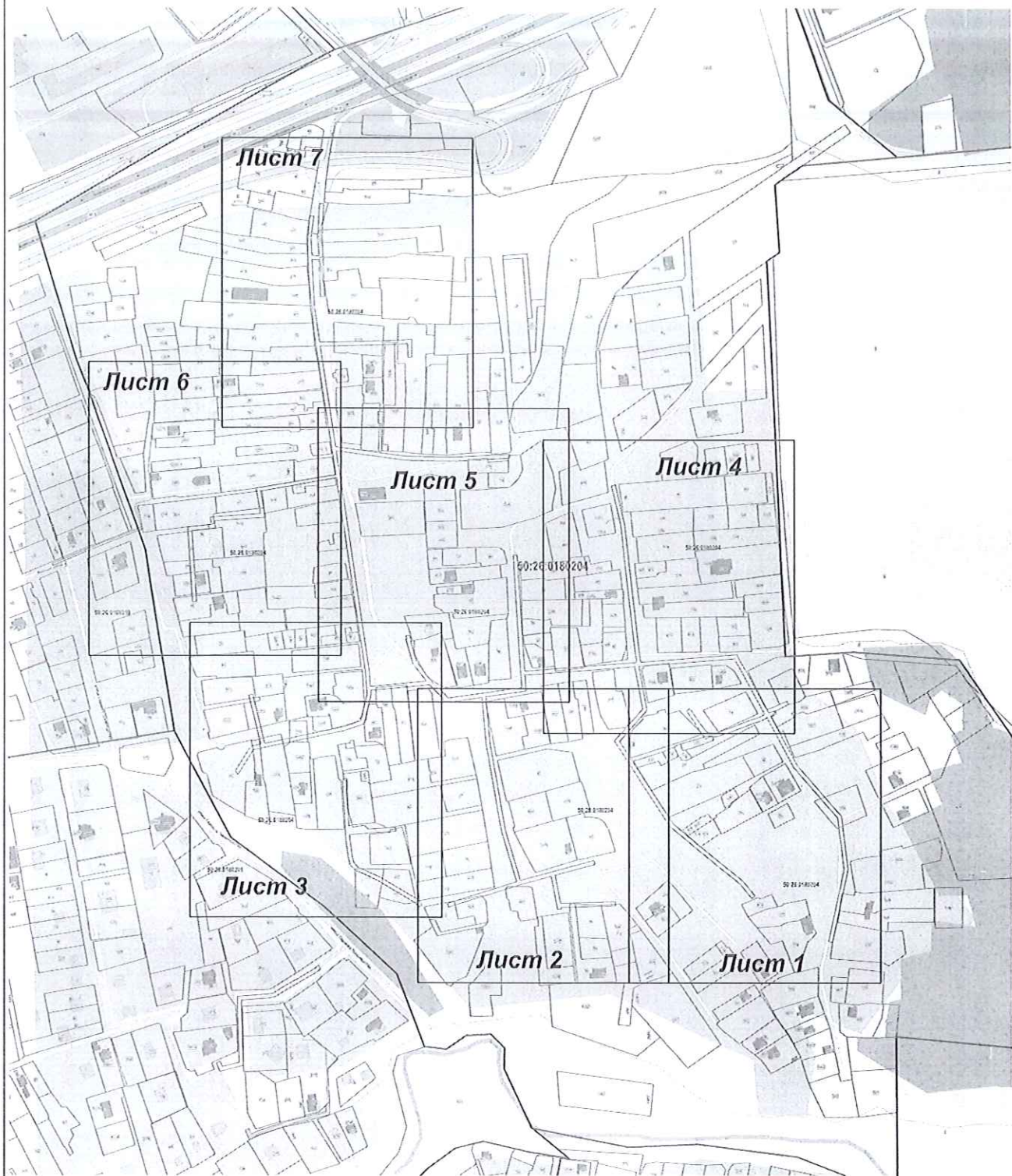
Сведения о местоположении границ объекта					
1	2	3	4	5	6
212	444 768,60	1 350 989,74	Аналитический метод	0,10	—
178	444 770,17	1 350 993,42		0,10	
3. Сведения о характерных точках части (частей) границы объекта					
1	2	3	4	5	6
—	—	—	—	—	—

Раздел 3

Сведения о местоположении измененных (уточненных) границ объекта





1. Система координат МСК 50, зона 1							
2. Сведения о характерных точках границ объекта							
Обозначение характерных точек границы	Существующие координаты, м		Измененные (уточненные) координаты, м		Метод определения координат характерной точки	Средняя квадратическая погрешность положения характерной точки (M <sub>t</sub> ), м	Описание обозначения точки на местности (при наличии)
	X	Y	X	Y			
1	2	3	4	5	6	7	8
—	—	—	—	—	—	—	—
3. Сведения о характерных точках части (частей) границы объекта							
1	2	3	4	5	6	7	8
—	—	—	—	—	—	—	—

Раздел 4  
План границ объекта



Масштаб 1:4 000

Используемые условные знаки и обозначения:

-  - характерная точка границы зоны
-  - граница зоны
-  - граница земельного участка по сведениям ЕГРН
-  - граница кадастрового квартала по сведениям ЕГРН

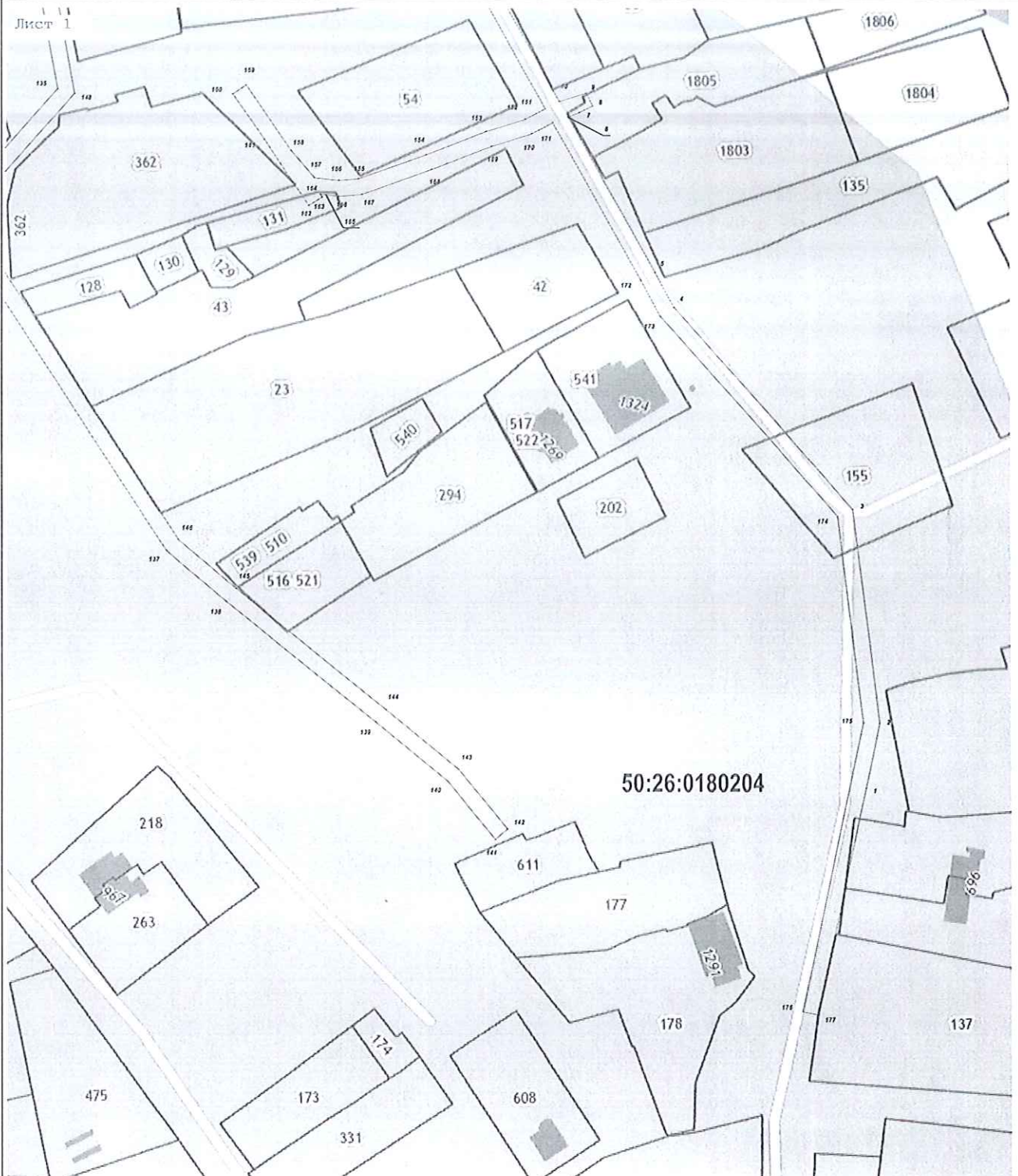
Подпись \_\_\_\_\_ Дата « 3 » сентября 20 21 г.



Место для оттиска печати (при наличии) лица, составившего описание местоположения границ объекта

Раздел 4  
План границ объекта

Лист 1



Масштаб 1:1 000

Используемые условные знаки и обозначения:

- 7 - характерная точка границы зоны
- - граница зоны
- - граница земельного участка по сведениям ЕГРН
- - граница кадастрового квартала по сведениям ЕГРН

Подпись \_\_\_\_\_



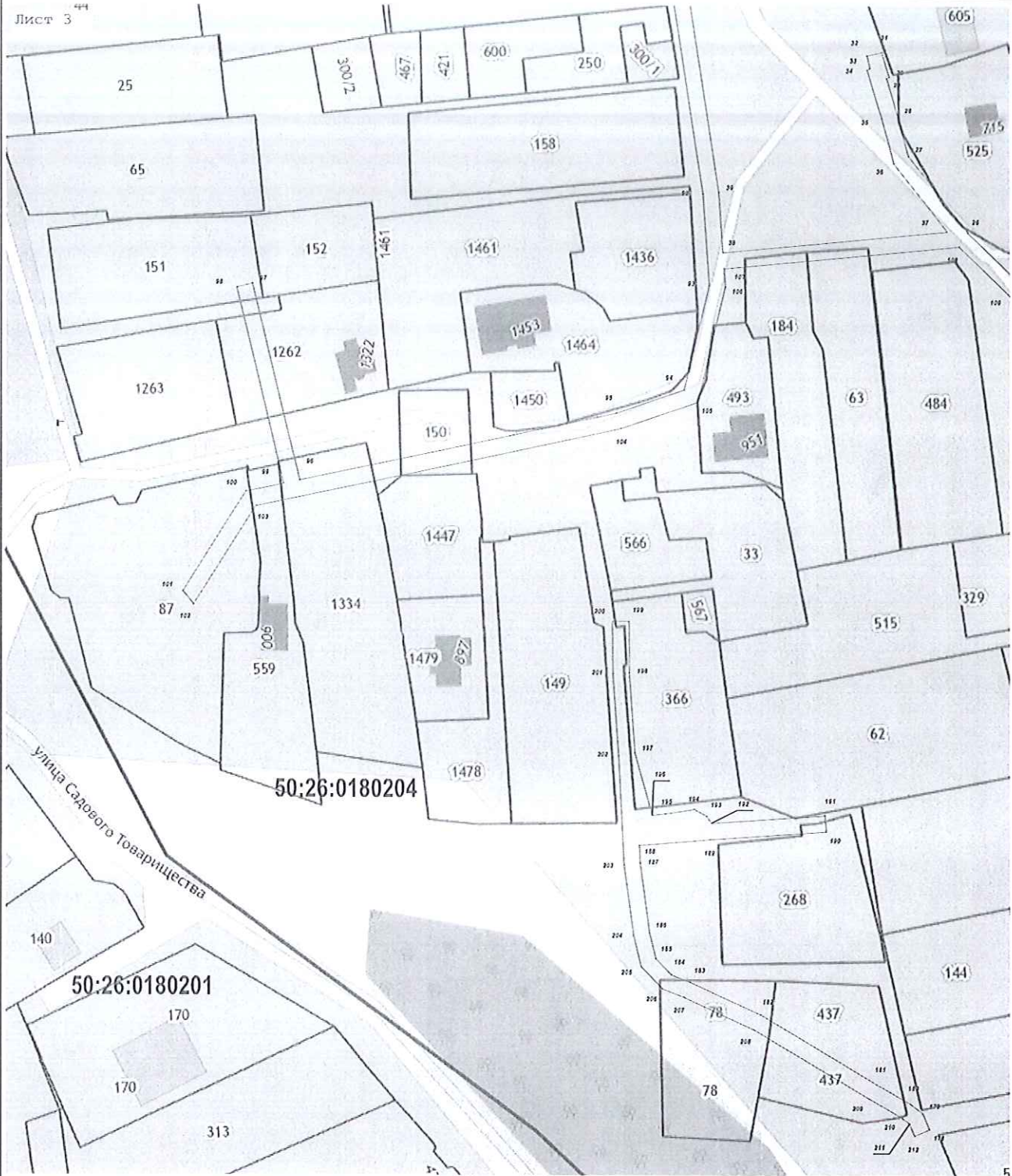
Дата « 3 » сентября 20 21 г.

Место для оттиска печати (при наличии) лица, составившего описание местоположения границ объекта



Раздел 4  
План границ объекта

Лист 3



Масштаб 1:1 000

Используемые условные знаки и обозначения:

- характерная точка границы зоны
- граница зоны
- граница земельного участка по сведениям ЕГРН
- граница кадастрового квартала по сведениям ЕГРН

Подпись \_\_\_\_\_



Дата « 3 » сентября 20 21 г.

Место для оттиска печати (при наличии) лица, составившего описание местоположения границ объекта

Раздел 4  
План границ объекта

Лист 4

60



Масштаб 1:1 000

Используемые условные знаки и обозначения:

- 7 - характерная точка границы зоны
- - граница зоны
- - граница земельного участка по сведениям ЕГРН
- - граница кадастрового квартала по сведениям ЕГРН

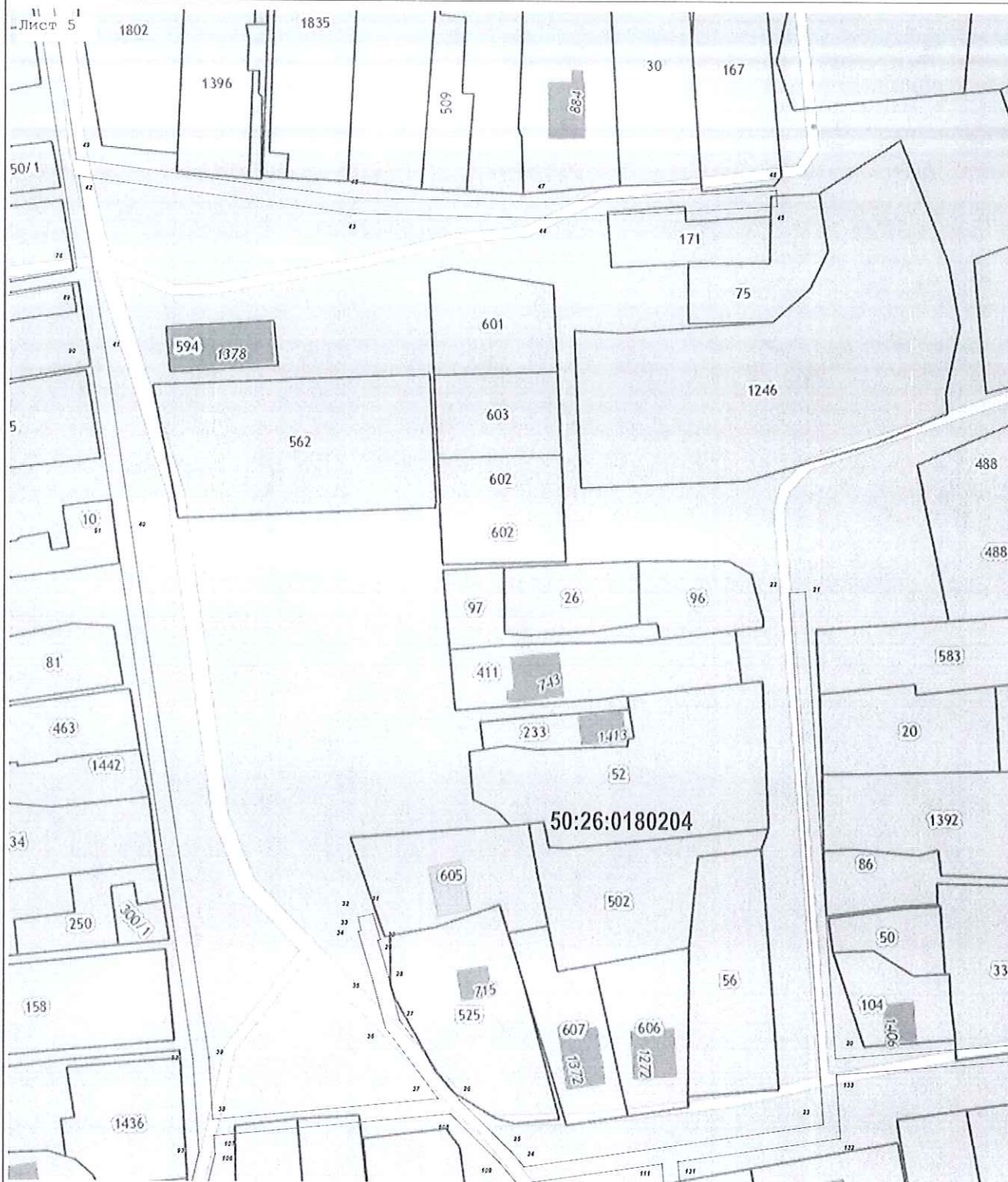
Подпись \_\_\_\_\_ Дата « 3 » сентября 20 21 г.



Место для оттиска печати (при наличии) лица, составившего описание местоположения границ объекта





18

Раздел 4  
План границ объекта



Масштаб 1:1 000

Используемые условные знаки и обозначения:

-  7 - характерная точка границы зоны
-  - граница зоны
-  - граница земельного участка по сведениям ЕГРН
-  - граница кадастрового квартала по сведениям ЕГРН

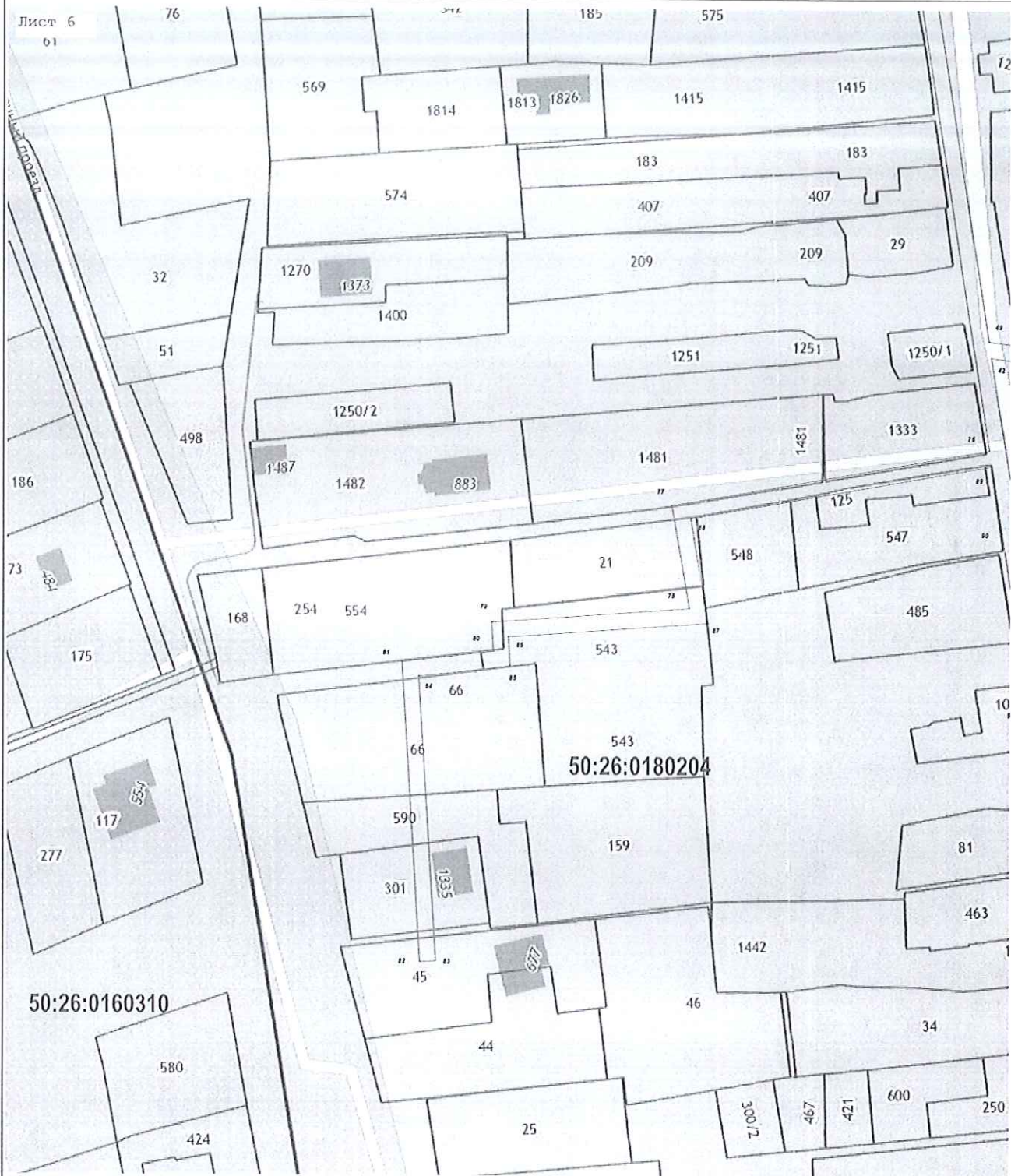
Подпись \_\_\_\_\_



Дата « 3 » сентября 20 21 г.

Место для оттиска печати (при наличии) лица, составившего описание местоположения границ объекта

Раздел 4  
План границ объекта



Масштаб 1:1 000

Используемые условные знаки и обозначения:

- 7 - характерная точка границы зоны
- - граница зоны
- - граница земельного участка по сведениям ЕГРН
- - граница кадастрового квартала по сведениям ЕГРН

Подпись \_\_\_\_\_



Дата « 3 » сентября 20 21 г.





Место для оттиска печати (при наличии) лица, составившего описание местоположения границ объекта

Раздел 4  
План границ объекта



Масштаб 1:1 000

Используемые условные знаки и обозначения:

-  - характерная точка границы зоны
-  - граница зоны
-  - граница земельного участка по сведениям ЕГРН
-  - граница кадастрового квартала по сведениям ЕГРН

Подпись \_\_\_\_\_



Дата « 3 » сентября 20 21 г.

Место для оттиска печати (при наличии) лица, составившего описание местоположения границ объекта