









Графическое описание местоположения границ публичного сервитута трансформаторной подстанции, расположенной по адресу: Московская область, Наро-Фоминский район, г. Апрелевка, ул. Самохина



Масштаб 1:1 500

Условные обозначения:

-  - граница объекта землеустройства (публичный сервитут)
-  - характерная точка границы объекта землеустройства (публичный сервитут)
-  - граница земельного участка по сведениям ЕГРН
-  - граница объекта капитального строительства по сведениям ЕГРН
-  - граница ЗОУИТ
-  50:26:0100403:601 - кадастровый номер земельного участка по сведениям ЕГРН
-  50:26:0100403:504 - кадастровый номер объекта капитального строительства по сведениям ЕГРН
-  - Граница кадастрового квартала

**Графическое описание местоположения границ публичного сервитута  
трансформаторной подстанции, расположенной по адресу: Московская область, Наро-  
Фоминский район, г.Апрелевка, ул. Самохина**

**Местоположение объекта**

**Российская Федерация, Московская область**

**Система**

**МСК 50, зона 2**

**Площадь ограничения**

**1268 кв.м.**

**Перечень характерных точек**

Обозначение характерных точек границы	Координаты, м		Метод определения координат характерной точки	Средняя квадратическая погрешность положения характерной точки (Mt),м
	X	Y		
1	2	3	4	5
1	446661,60	2160202,49	Аналитический метод	Mt =0,10
2	446685,71	2160191,52	Аналитический метод	Mt =0,10
3	446705,54	2160235,09	Аналитический метод	Mt =0,10
4	446681,43	2160246,06	Аналитический метод	Mt =0,10