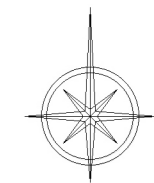
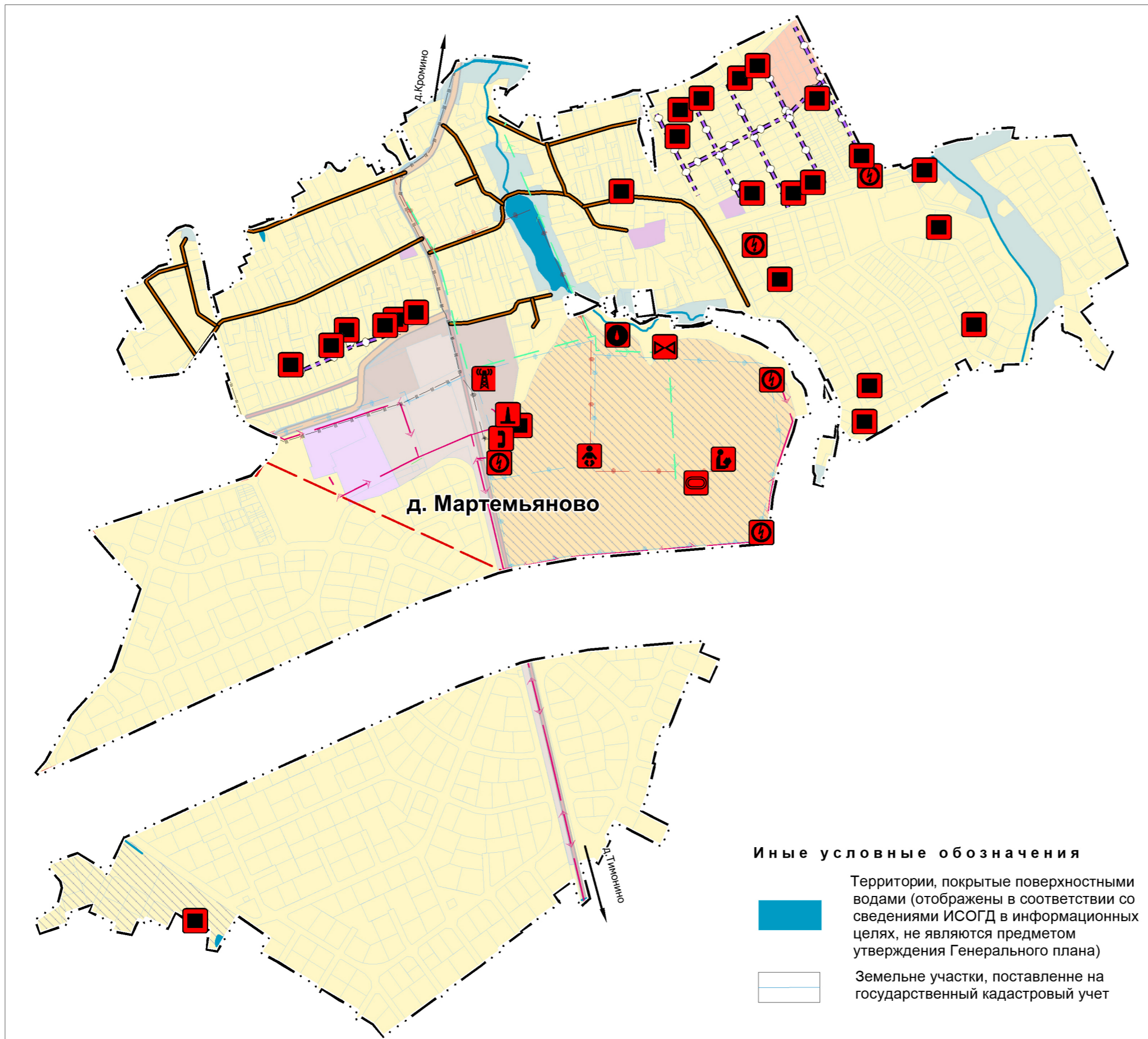




# Внесение изменений в генеральный план Наро-Фоминского городского округа Московской области применительно к населенному пункту д. Мартемьяново в отношении земельного участка с кадастровым номером 50:26:0180427:74



## Карта планируемого размещения объектов местного значения применительно к населенному пункту д. Мартемьяново, М 1:10 000




### Иные условные обозначения

-  Территории, покрытые поверхностными водами (отображены в соответствии со сведениями ИСОГД в информационных целях, не являются предметом утверждения Генерального плана)
-  Земельные участки, поставленные на государственный кадастровый учет

### УСЛОВНЫЕ ОБОЗНАЧЕНИЯ




#### Границы территориальных образований

-  Границы населенных пунктов утвержденные




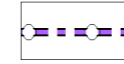


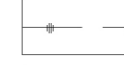






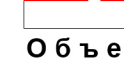
#### Населенные пункты

д. Мартемьяново Сельский населенный пункт


#### Объекты социальной инфраструктуры


-  Дошкольная образовательная организация
-  Общеобразовательная организация
-  Спортивное сооружение

#### Объекты инженерной инфраструктуры

-  Трансформаторная подстанция
-  Линия электропередач
-  Пункт редуцирования газа
-  Газопровод
-  Автоматическая телефонная станция
-  Базовая станция сотовой связи
-  Линии связи
-  Очистные сооружения поверхностного стока
-  Дождевая канализация
-  Очистные сооружения бытовых стоков
-  Канализация самотечная
-  Водозаборный узел
-  Водопровод
-  Теплопровод

#### Объекты транспортной инфраструктуры

-  Реконструируемые автомобильные дороги местного значения

				Заказчик: ООО «Хатминки»			
				Внесение изменений в генеральный план Наро-Фоминского городского округа Московской области применительно к населенному пункту д. Мартемьяново в отношении земельного участка с кадастровым номером 50:26:0180427:74			
Должность	Ф.И.О.	Подп.	Дата	Генеральный план (утверждаемая часть)	Стадия	Лист	Листов
Глав. спец.	Филин С.А.				ГП	1	3
Нач. мастер.	Смирнов А.С.			Карта планируемого размещения объектов местного значения применительно к населенному пункту д. Мартемьяново, М 1:10 000			

Согласовано

Взам. инв. №

Подпись и дата

Инв. № подл.