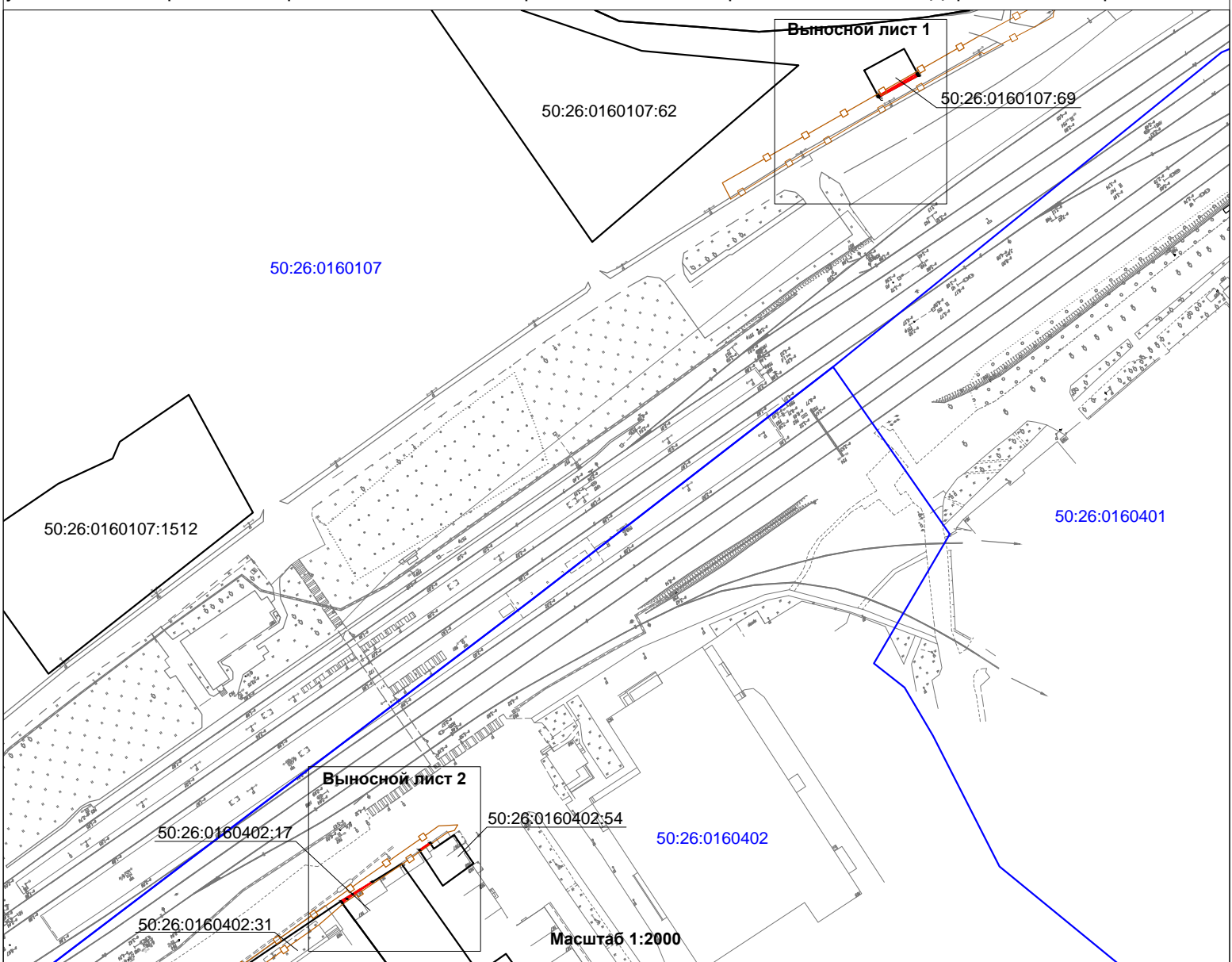







Описание местоположения границ публичного сервитута, целях складирование строительных и иных материалов, размещение временных или вспомогательных сооружений (включая ограждения, бытовки, навесы) и (или) строительной техники, которые необходимы для обеспечения строительства, реконструкции, ремонта объектов транспортной инфраструктуры федерального, регионального или местного значения, на срок указанных строительства, реконструкции, ремонта, расположенных в границах земельного участка с кадастровым номером 50:26:0160107:69, предоставленного на праве аренды ООО "НАВ", земельного участка с кадастровым номером 50:26:0160402:17, принадлежащего на праве собственности Волковой Елене Михайловне и предоставленного на праве аренды ООО "Апрелевка СТ", земельного участка с кадастровым номером 50:26:0160402:54, принадлежащего на праве собственности Деркачевой Тамаре Павловне



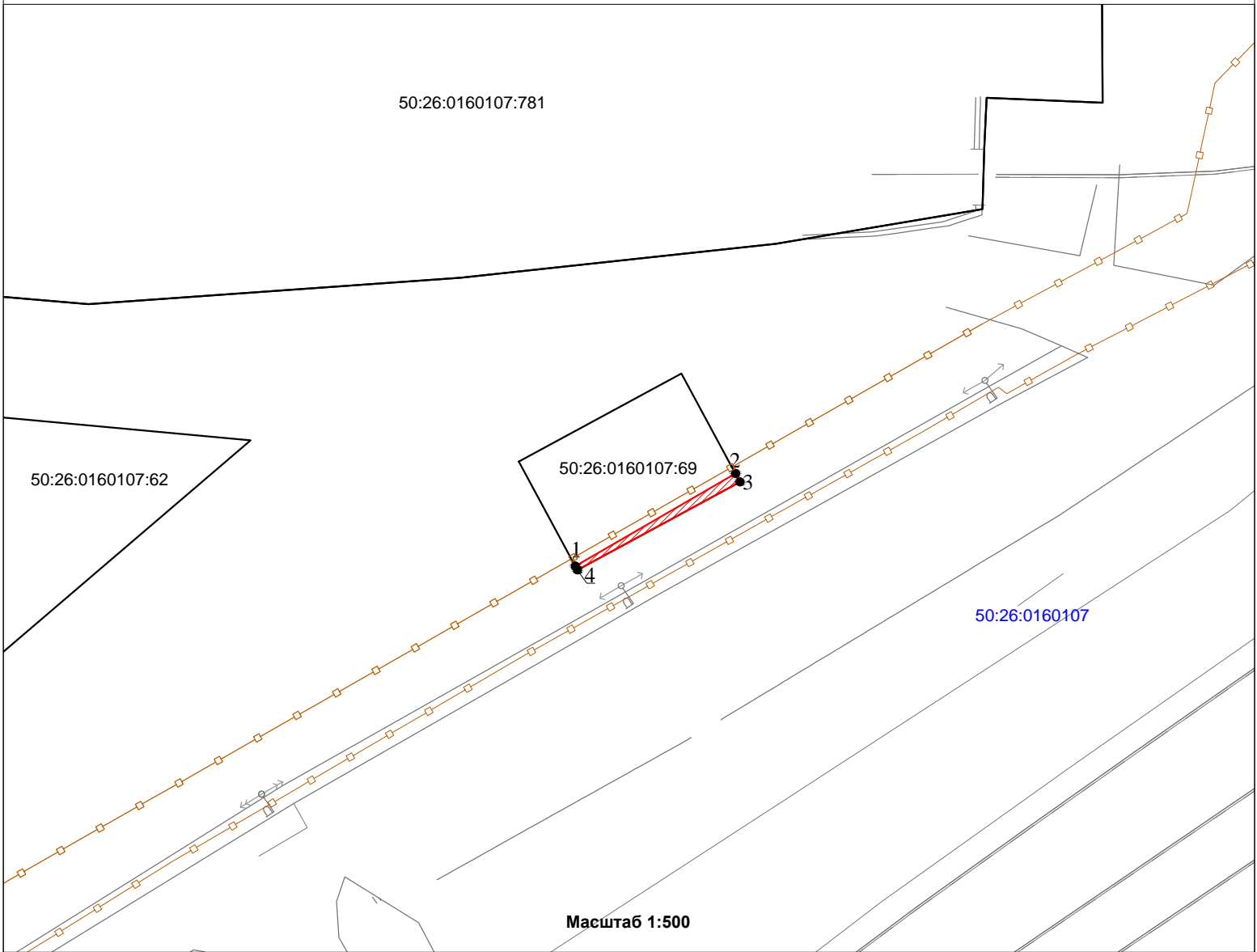
Условные обозначения:

- 50:26:0160107:69 Номер кадастрового квартала
- 50:26:0160107 Кадастровый номер земельного участка
-  Проектная граница публичного сервитута
-  Граница земельного участка, сведения о котором содержатся в ЕГРН
-  Граница кадастрового квартала
-  Характерная точка проектной границы публичного сервитута
-  Проектное местоположение объекта инфраструктуры (стройплощадка)






Каталог координат поворотных точек		
Общая площадь: 12 кв.м.		
Площадь: 8 кв.м.		
№ точки	X	Y
1	446781,36	2160879,51
2	446788,87	2160892,50
3	446788,19	2160892,87
4	446781,05	2160879,68
1	446781,36	2160879,51
Площадь: 3 кв.м.		
5	446517,22	2160705,41
6	446521,22	2160711,95
7	446515,63	2160703,60
8	446514,24	2160702,04
9	446514,87	2160701,57
5	446517,22	2160705,41
Площадь: 1 кв.м.		
10	446531,77	2160727,57
11	446534,19	2160731,13
12	446534,11	2160731,18
13	446531,71	2160727,61
10	446531,77	2160727,57

Описание местоположения границ публичного сервитута, целях складирование строительных и иных материалов, размещение временных или вспомогательных сооружений (включая ограждения, бытовки, навесы) и (или) строительной техники, которые необходимы для обеспечения строительства, реконструкции, ремонта объектов транспортной инфраструктуры федерального, регионального или местного значения, на срок указанных строительства, реконструкции, ремонта, расположенных в границах земельного участка с кадастровым номером 50:26:0160107:69, предоставленного на праве аренды ООО "НАВ", земельного участка с кадастровым номером 50:26:0160402:17, принадлежащего на праве собственности Волковой Елене Михайловне и предоставленного на праве аренды ООО "Апрелевка СТ", земельного участка с кадастровым номером 50:26:0160402:54, принадлежащего на праве собственности Деркачевой Тамаре Павловне

Выносной лист 1

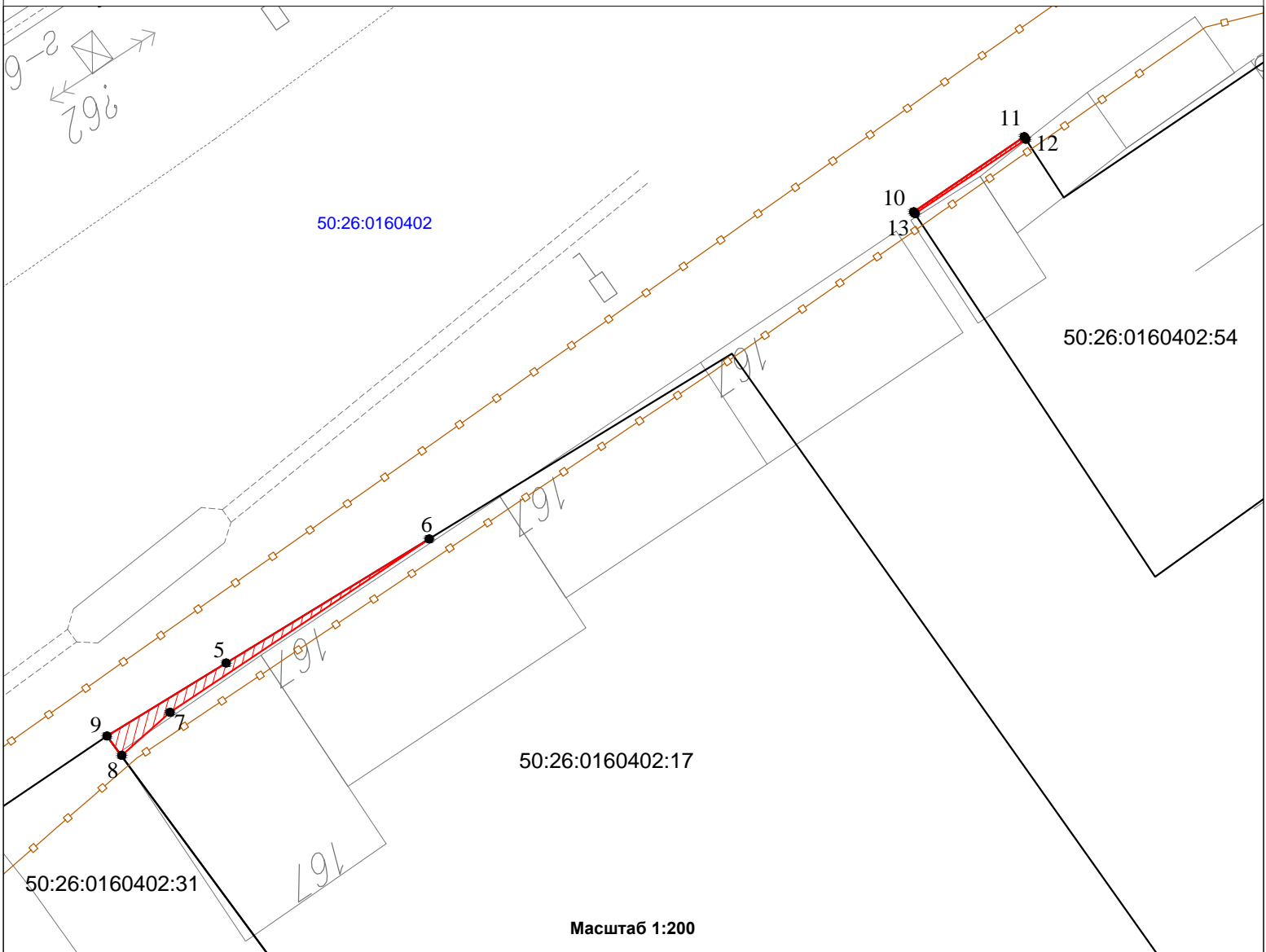


Условные обозначения:

- 50:26:0160107:69 Номер кадастрового квартала
- 50:26:0160107 Кадастровый номер земельного участка
-  Проектная граница публичного сервитута
-  Граница земельного участка, сведения о котором содержатся в ЕГРН
-  Граница кадастрового квартала
-  Характерная точка проектной границы публичного сервитута
-  Проектное местоположение объекта инфраструктуры (стройплощадка)






Описание местоположения границ публичного сервитута, целях складирования строительных и иных материалов, размещение временных или вспомогательных сооружений (включая ограждения, бытовки, навесы) и (или) строительной техники, которые необходимы для обеспечения строительства, реконструкции, ремонта объектов транспортной инфраструктуры федерального, регионального или местного значения, на срок указанных строительства, реконструкции, ремонта, расположенных в границах земельного участка с кадастровым номером 50:26:0160107:69, предоставленного на праве аренды ООО "НАВ", земельного участка с кадастровым номером 50:26:0160402:17, принадлежащего на праве собственности Волковой Елене Михайловне и предоставленного на праве аренды ООО "Апрелевка СТ", земельного участка с кадастровым номером 50:26:0160402:54, принадлежащего на праве собственности Деркачевой Тамаре Павловне

Выносной лист 2



Масштаб 1:200

Условные обозначения:

- 50:26:0160402:54 Номер кадастрового квартала
- 50:26:0160402 Кадастровый номер земельного участка
-  Проектная граница публичного сервитута
-  Граница земельного участка, сведения о котором содержатся в ЕГРН
-  Граница кадастрового квартала
-  Характерная точка проектной границы публичного сервитута
-  Проектное местоположение объекта инфраструктуры (стройплощадка)

<p align="center">Описание местоположения границ публичного сервитута, целях складирование строительных и иных материалов, размещение временных или вспомогательных сооружений (включая ограждения, бытовки, навесы) и (или) строительной техники, которые необходимы для обеспечения строительства, реконструкции, ремонта объектов транспортной инфраструктуры федерального, регионального или местного значения, на срок указанных строительства, реконструкции, ремонта, расположенных в границах земельного участка с кадастровым номером 50:26:0160107:69, предоставленного на праве аренды ООО "НАВ", земельного участка с кадастровым номером 50:26:0160402:17, принадлежащего на праве собственности Волковой Елене Михайловне и предоставленного на праве аренды ООО "Апрелевка СТ", земельного участка с кадастровым номером 50:26:0160402:54, принадлежащего на праве собственности Деркачевой Тамаре Павловне</p>				
Местоположение земельного участка (публичного сервитута)	<p align="center"><i>обл. Московская, р-н Наро-Фоминский, г. Апрелевка</i></p>			
Система координат		<p align="center"><i>МСК – 50 зона 2</i></p>		
Площадь		<p align="center"><i>12 кв. м</i></p>		
Перечень характерных точек				
Обозначение характерных точек границы	Координаты, м		Метод определения координат характерной точки	Средняя квадратическая погрешность положения характерной точки (M_t)м
	X	Y		
Площадь 8 кв. м				
1	446781,36	2160879,51	Аналитический метод	0.10
2	446788,87	2160892,50		0.10
3	446788,19	2160892,87		0.10
4	446781,05	2160879,68		0.10
1	446781,36	2160879,51		0.10
Площадь 3 кв. м				
5	446517,22	2160705,41	Аналитический метод	0.10
6	446521,22	2160711,95		0.10
7	446515,63	2160703,60		0.10
8	446514,24	2160702,04		0.10
9	446514,87	2160701,57		0.10
5	446517,22	2160705,41	0.10	
Площадь 1 кв. м				
10	446531,77	2160727,57	Аналитический метод	0.10
11	446534,19	2160731,13		0.10
12	446534,11	2160731,18		0.10
13	446531,71	2160727,61		0.10
10	446531,77	2160727,57		0.10