

ОПИСАНИЕ МЕСТОПОЛОЖЕНИЯ ГРАНИЦ

*Публичный сервитут объекта «Газораспределительная сеть д. Тарасково», кадастровый номер
50:26:0210402:1841*

(наименование объекта, местоположение границ которого описано (далее - объект))

Раздел 1

Сведения об объекте		
№ п/п	Характеристики объекта	Описание характеристик
1	2	3
1	Местоположение объекта	Московская область, Наро-Фоминский городской округ, Тарасково д
2	Площадь объекта ± величина погрешности определения площади (P ± ΔP)	8 411 м ² ± 32 м ²
3	Иные характеристики объекта	Вид объекта реестра границ: Зона с особыми условиями использования территории Содержание ограничений использования объектов недвижимости в пределах зоны или территории: Публичный сервитут, для целей размещения линейных объектов системы газоснабжения, их неотъемлемых технологических частей. Срок установления 49 лет.

Раздел 2

Сведения о местоположении границ объекта

1. Система координат МСК-50, зона 1

2. Сведения о характерных точках границ объекта

Обозначение характерных точек границ	Координаты, м		Метод определения координат характерной точки	Средняя квадратическая погрешность положения характерной точки (Mt), м	Описание обозначения точки на местности (при наличии)
	X	Y			
1	2	3	4	5	6
1	448 476,66	1 345 931,26	Аналитический метод	0,10	—
2	448 482,31	1 345 948,35		0,10	
3	448 486,11	1 345 947,10		0,10	
4	448 483,93	1 345 940,50		0,10	
5	448 500,07	1 345 935,24		0,10	
6	448 504,08	1 345 933,47		0,10	
7	448 527,02	1 345 913,67		0,10	
8	448 547,63	1 345 927,86		0,10	
9	448 551,97	1 345 942,82		0,10	
10	448 548,72	1 345 943,75		0,10	
11	448 578,41	1 346 046,72		0,10	
12	448 569,69	1 346 049,58		0,10	
13	448 570,54	1 346 053,53		0,10	
14	448 571,17	1 346 053,34		0,10	
15	448 644,24	1 346 286,88		0,10	
16	448 691,52	1 346 401,64		0,10	
17	448 729,23	1 346 523,50		0,10	
18	448 731,56	1 346 522,83		0,10	
19	448 735,57	1 346 536,32		0,10	
20	448 728,94	1 346 555,68		0,10	
21	448 724,87	1 346 571,55		0,10	
22	448 663,44	1 346 584,54		0,10	
23	448 637,74	1 346 589,64		0,10	
24	448 630,27	1 346 557,23		0,10	
25	448 619,06	1 346 521,93		0,10	
26	448 612,03	1 346 522,92		0,10	
27	448 612,59	1 346 526,88		0,10	
28	448 616,27	1 346 526,36		0,10	
29	448 626,41	1 346 558,29		0,10	
30	448 638,53	1 346 610,87		0,10	
31	448 628,29	1 346 612,61		0,10	
32	448 628,96	1 346 616,56		0,10	
33	448 643,38	1 346 614,10		0,10	
34	448 638,64	1 346 593,54		0,10	
35	448 664,24	1 346 588,46		0,10	
36	448 728,13	1 346 574,95		0,10	
37	448 732,77	1 346 556,82		0,10	
38	448 739,77	1 346 536,41		0,10	
39	448 733,48	1 346 515,22		0,10	
40	448 731,16	1 346 515,92		0,10	
41	448 730,26	1 346 513,00		0,10	
42	448 778,33	1 346 493,84		0,10	
43	448 789,21	1 346 518,50		0,10	
44	448 797,96	1 346 544,55		0,10	
45	448 874,78	1 346 520,29		0,10	
46	448 884,62	1 346 553,17		0,10	
47	448 869,42	1 346 557,71		0,10	

Раздел 2

Сведения о местоположении границ объекта

1	2	3	4	5	6
48	448 870,57	1 346 561,55	Аналитический метод	0,10	—
49	448 889,60	1 346 555,85		0,10	
50	448 877,45	1 346 515,25		0,10	
51	448 800,50	1 346 539,56		0,10	
52	448 792,95	1 346 517,05		0,10	
53	448 780,44	1 346 488,69		0,10	
54	448 729,07	1 346 509,17		0,10	
55	448 695,29	1 346 400,28		0,10	
56	448 648,00	1 346 285,52		0,10	
57	448 574,98	1 346 052,10		0,10	
58	448 640,21	1 346 030,06		0,10	
59	448 640,89	1 346 032,73		0,10	
60	448 642,65	1 346 032,28		0,10	
61	448 643,45	1 346 034,90		0,10	
62	448 643,63	1 346 035,00		0,10	
63	448 650,35	1 346 032,57		0,10	
64	448 646,65	1 346 022,91		0,10	
65	448 677,38	1 346 013,04		0,10	
66	448 680,21	1 346 021,42		0,10	
67	448 709,58	1 346 124,98		0,10	
68	448 736,60	1 346 224,43		0,10	
69	448 742,90	1 346 256,71		0,10	
70	448 746,53	1 346 270,18		0,10	
71	448 769,80	1 346 330,79		0,10	
72	448 773,53	1 346 329,36		0,10	
73	448 750,34	1 346 268,94		0,10	
74	448 746,80	1 346 255,80		0,10	
75	448 740,50	1 346 223,52		0,10	
76	448 713,43	1 346 123,90		0,10	
77	448 684,03	1 346 020,24		0,10	
78	448 674,06	1 345 990,66		0,10	
79	448 650,25	1 345 916,18		0,10	
80	448 638,89	1 345 886,71		0,10	
81	448 608,87	1 345 771,06		0,10	
82	448 590,56	1 345 709,41		0,10	
83	448 586,72	1 345 710,55		0,10	
84	448 605,01	1 345 772,13		0,10	
85	448 635,08	1 345 887,93		0,10	
86	448 646,47	1 345 917,51		0,10	
87	448 670,26	1 345 991,91		0,10	
88	448 676,10	1 346 009,25		0,10	
89	448 641,39	1 346 020,39		0,10	
90	448 643,12	1 346 024,85		0,10	
91	448 582,20	1 346 045,44		0,10	
92	448 555,17	1 345 951,68		0,10	
93	448 558,26	1 345 950,97		0,10	
94	448 557,34	1 345 945,62		0,10	
95	448 556,96	1 345 945,68		0,10	
96	448 551,08	1 345 925,38		0,10	
97	448 526,75	1 345 908,63		0,10	
98	448 501,92	1 345 930,05		0,10	
99	448 498,64	1 345 931,50		0,10	
100	448 482,68	1 345 936,71		0,10	
101	448 478,58	1 345 924,31		0,10	
102	448 474,78	1 345 925,57		0,10	

Раздел 2

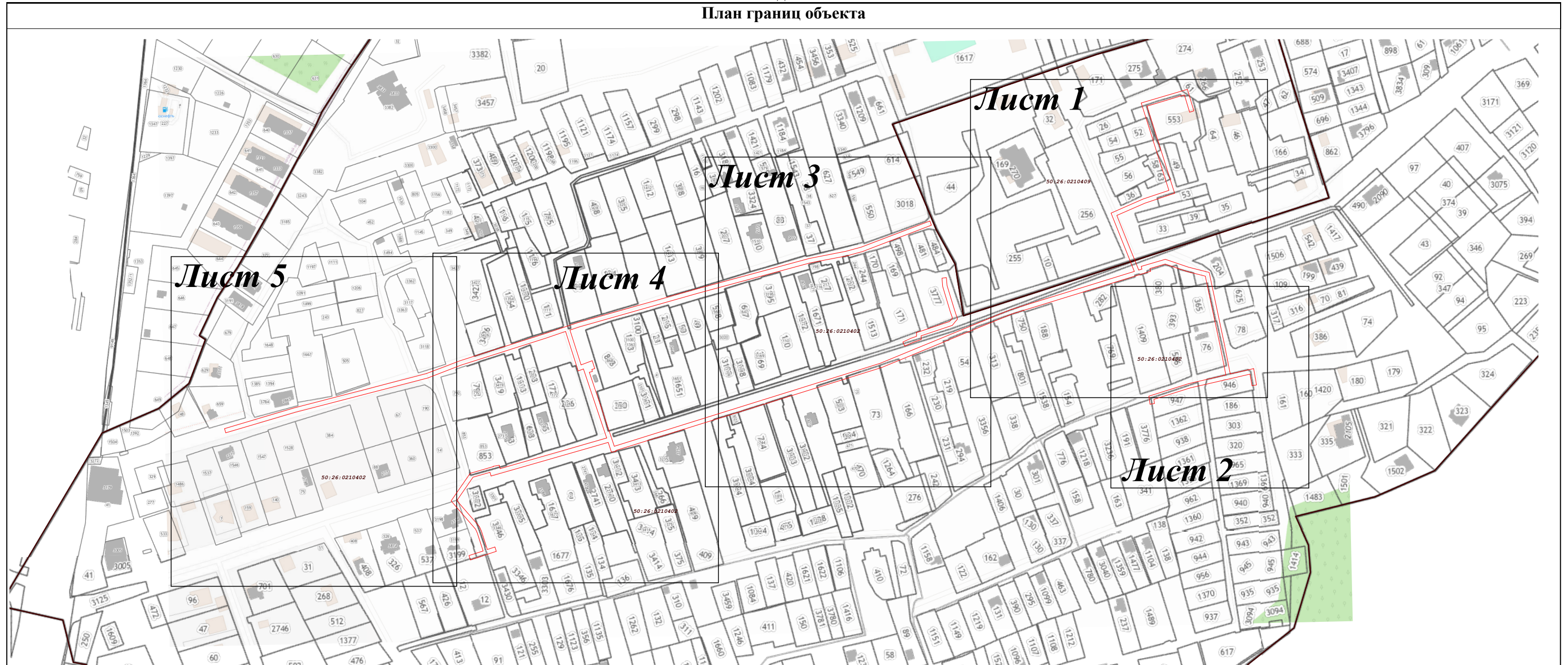
Сведения о местоположении границ объекта

1	2	3	4	5	6
1	448 476,66	1 345 931,26	Аналитический метод	0,10	—
103	448 666,29	1 346 314,25	Аналитический метод	0,10	—
104	448 669,00	1 346 321,83		0,10	
105	448 672,24	1 346 321,78		0,10	
106	448 681,42	1 346 349,11		0,10	
107	448 687,18	1 346 353,70		0,10	
108	448 695,27	1 346 351,06		0,10	
109	448 716,59	1 346 344,61		0,10	
110	448 723,53	1 346 344,02		0,10	
111	448 723,19	1 346 340,03		0,10	
112	448 715,83	1 346 340,66		0,10	
113	448 694,08	1 346 347,24		0,10	
114	448 687,99	1 346 349,23		0,10	
115	448 684,83	1 346 346,72		0,10	
116	448 676,26	1 346 321,35		0,10	
117	448 675,29	1 346 317,61		0,10	
118	448 674,79	1 346 317,74		0,10	
119	448 671,81	1 346 317,79		0,10	
120	448 670,00	1 346 312,76		0,10	
121	448 666,83	1 346 305,65		0,10	
122	448 663,18	1 346 307,28		0,10	
103	448 666,29	1 346 314,25	0,10		

3. Сведения о характерных точках части (частей) границы объекта





1	2	3	4	5	6
—	—	—	—	—	—

Раздел 4
План границ объекта



Масштаб 1:3 500

Используемые условные знаки и обозначения:

-  - граница кадастрового квартала по сведениям ЕГРН
-  - характерная точка границы зоны
-  - граница зоны
-  - граница земельного участка по сведениям ЕГРН

Подпись _____ Дата « 17 » декабря 20 21 г.

Место для оттиска печати (при наличии) лица, составившего описание местоположения границ объекта







Раздел 4
План границ объекта

Лист 1



Масштаб 1:1 000

Используемые условные знаки и обозначения:

-  - граница кадастрового квартала по сведениям ЕГРН
-  - характерная точка границы зоны
-  - граница зоны
-  - граница земельного участка по сведениям ЕГРН

Подпись _____ Дата « 17 » декабря 20 21 г.

Место для оттиска печати (при наличии) лица, составившего описание местоположения границ объекта







Раздел 4
План границ объекта

Лист 2



Масштаб 1:1 000

Используемые условные знаки и обозначения:

-  - граница кадастрового квартала по сведениям ЕГРН
-  - характерная точка границы зоны
-  - граница зонь
-  - граница земельного участка по сведениям ЕГРН



Подпись _____

Дата « 17 » декабря 20 21 г.

Место для оттиска печати (при наличии) лица, составившего описание местоположения границ объекта

Раздел 4
План границ объекта

Лист 3



50:26:0210402

Масштаб 1:1 000

Используемые условные знаки и обозначения:

- граница кадастрового квартала по сведениям ЕГРН
- характерная точка границы зоны
- граница зоны
- граница земельного участка по сведениям ЕГРН



Подпись _____ Дата « 17 » декабря 20 21 г.

Место для оттиска печати (при наличии) лица, составившего описание местоположения границ объекта





Раздел 4
План границ объекта

Лист 4



Масштаб 1:1 000

Используемые условные знаки и обозначения:

-  - граница кадастрового квартала по сведениям ЕГРН
-  - характерная точка границы зоны
-  - граница зоны
-  - граница земельного участка по сведениям ЕГРН



Подпись _____ Дата « 17 » декабря 20 21 г.

Место для оттиска печати (при наличии) лица, составившего описание местоположения границ объекта

Раздел 4
План границ объекта

Лист 5



Используемые условные знаки и обозначения:

- граница кадастрового квартала по сведениям ЕГРН
- характерная точка границы зоны
- граница зоны
- граница земельного участка по сведениям ЕГРН



Подпись _____ Дата « 17 » декабря 20 21 г.

Место для оттиска печати (при наличии) лица, составившего описание местоположения границ объекта