

## ОПИСАНИЕ МЕСТОПОЛОЖЕНИЯ ГРАНИЦ

Публичный сервитут объекта «Газораспределительная сеть г. Апрелевка, ул. К.Маркса, ул. Волочаевская, ул. Кутузова, ул. Большая Лесная», кадастровый номер 50:26:0160105:188

(наименование объекта, местоположение границ которого описано (далее - объект))

### Раздел 1

#### Сведения об объекте

Сведения об объекте		
№ п/п	Характеристики объекта	Описание характеристик
1	2	3
1	Местоположение объекта	Московская область, Наро-Фоминский городской округ, Апрелевка г
2	Площадь объекта ± величина погрешности определения площади ( $P \pm \Delta P$ )	10 375 м <sup>2</sup> ± 36 м <sup>2</sup>
3	Иные характеристики объекта	Вид объекта реестра границ: Зона с особыми условиями использования территории Содержание ограничений использования объектов недвижимости в пределах зоны или территории: Публичный сервитут, для целей размещения линейных объектов системы газоснабжения, их неотъемлемых технологических частей. Срок установления 49 лет.

**Раздел 2**

**Сведения о местоположении границ объекта**

**1. Система координат МСК-50, зона 1**

**2. Сведения о характерных точках границ объекта**

Обозначение характерных точек границ	Координаты, м		Метод определения координат характерной точки	Средняя квадратическая погрешность положения характерной точки (Mt), м	Описание обозначения точки на местности (при наличии)
	X	Y			
1	2	3	4	5	6
1	445 679,21	1 349 070,02	Аналитический метод	0,10	—
2	445 679,56	1 349 066,04		0,10	
3	445 959,39	1 349 092,12		0,10	
4	445 959,02	1 349 096,10		0,10	
1	445 679,21	1 349 070,02		0,10	
5	444 608,91	1 348 541,15	Аналитический метод	0,10	—
6	444 609,90	1 348 547,48		0,10	
7	444 694,64	1 348 533,64		0,10	
8	444 742,45	1 348 630,96		0,10	
9	444 908,37	1 348 964,27		0,10	
10	444 965,59	1 349 085,48		0,10	
11	444 985,57	1 349 125,40		0,10	
12	444 969,98	1 349 132,54		0,10	
13	444 962,79	1 349 133,90		0,10	
14	444 912,33	1 349 157,00		0,10	
15	444 898,18	1 349 161,35		0,10	
16	444 899,36	1 349 165,17		0,10	
17	444 913,75	1 349 160,74		0,10	
18	444 964,01	1 349 137,74		0,10	
19	444 971,20	1 349 136,38		0,10	
20	444 987,37	1 349 128,98		0,10	
21	444 988,58	1 349 131,41		0,10	
22	445 205,34	1 349 038,18		0,10	
23	445 203,76	1 349 034,50		0,10	
24	444 990,46	1 349 126,23		0,10	
25	444 969,19	1 349 083,73		0,10	
26	444 911,97	1 348 962,52		0,10	
27	444 746,03	1 348 629,19		0,10	
28	444 698,76	1 348 532,96		0,10	
29	444 994,35	1 348 484,37		0,10	
30	445 012,69	1 348 481,97		0,10	
31	445 017,54	1 348 481,17		0,10	
32	445 019,45	1 348 492,33		0,10	
33	445 094,30	1 348 481,10		0,10	
34	445 093,71	1 348 477,15		0,10	
35	445 022,73	1 348 487,80		0,10	
36	445 021,49	1 348 480,57		0,10	
37	445 116,17	1 348 466,72		0,10	
38	445 164,62	1 348 459,17		0,10	
39	445 165,31	1 348 467,94		0,10	
40	445 244,02	1 348 457,86		0,10	
41	445 303,56	1 348 448,52		0,10	
42	445 302,94	1 348 444,57		0,10	
43	445 243,45	1 348 453,90		0,10	
44	445 168,97	1 348 463,44		0,10	
45	445 168,58	1 348 458,52		0,10	
46	445 334,61	1 348 433,55		0,10	











Раздел 4  
План границ объекта



Масштаб 1:5 000

Используемые условные знаки и обозначения:

-  - граница кадастрового квартала по сведениям ЕГРН
-  - характерная точка границы зоны
-  - граница зоны
-  - граница земельного участка по сведениям ЕГРН



Подпись \_\_\_\_\_ Дата « 17 » декабря 20 21 г.

Место для оттиска печати (при наличии) лица, составившего описание местоположения границ объекта







Раздел 4  
План границ объекта

Лист 1



Масштаб 1:1 000

Используемые условные знаки и обозначения:

-  - граница кадастрового квартала по сведениям ЕГРН
-  - характерная точка границы зоны
-  - граница зоны
-  - граница земельного участка по сведениям ЕГРН



Подпись \_\_\_\_\_ Дата « 17 » декабря 20 21 г.

Место для оттиска печати (при наличии) лица, составившего описание местоположения границ объекта





Раздел 4  
План границ объекта

Лист 2



Масштаб 1:1 000

Используемые условные знаки и обозначения:

-  - граница кадастрового квартала по сведениям ЕГРН
-  - характерная точка границы зоны
-  - граница зоны
-  - граница земельного участка по сведениям ЕГРН

Подпись \_\_\_\_\_ Дата « 17 » декабря 20 21 г.

Место для оттиска печати (при наличии) лица, составившего описание местоположения границ объекта







Раздел 4  
План границ объекта

Лист 3



Масштаб 1:1 000

Используемые условные знаки и обозначения:

-  - граница кадастрового квартала по сведениям ЕГРН
-  - характерная точка границы зоны
-  - граница зоны
-  - граница земельного участка по сведениям ЕГРН

Подпись \_\_\_\_\_ Дата « 17 » декабря 20 21 г.

Место для оттиска печати (при наличии) лица, составившего описание местоположения границ объекта

Раздел 4  
План границ объекта

Лист 4



Масштаб 1:1 000

Используемые условные знаки и обозначения:

- граница кадастрового квартала по сведениям ЕГРН
- характеристическая точка границы зоны
- граница зоны
- граница земельного участка по сведениям ЕГРН

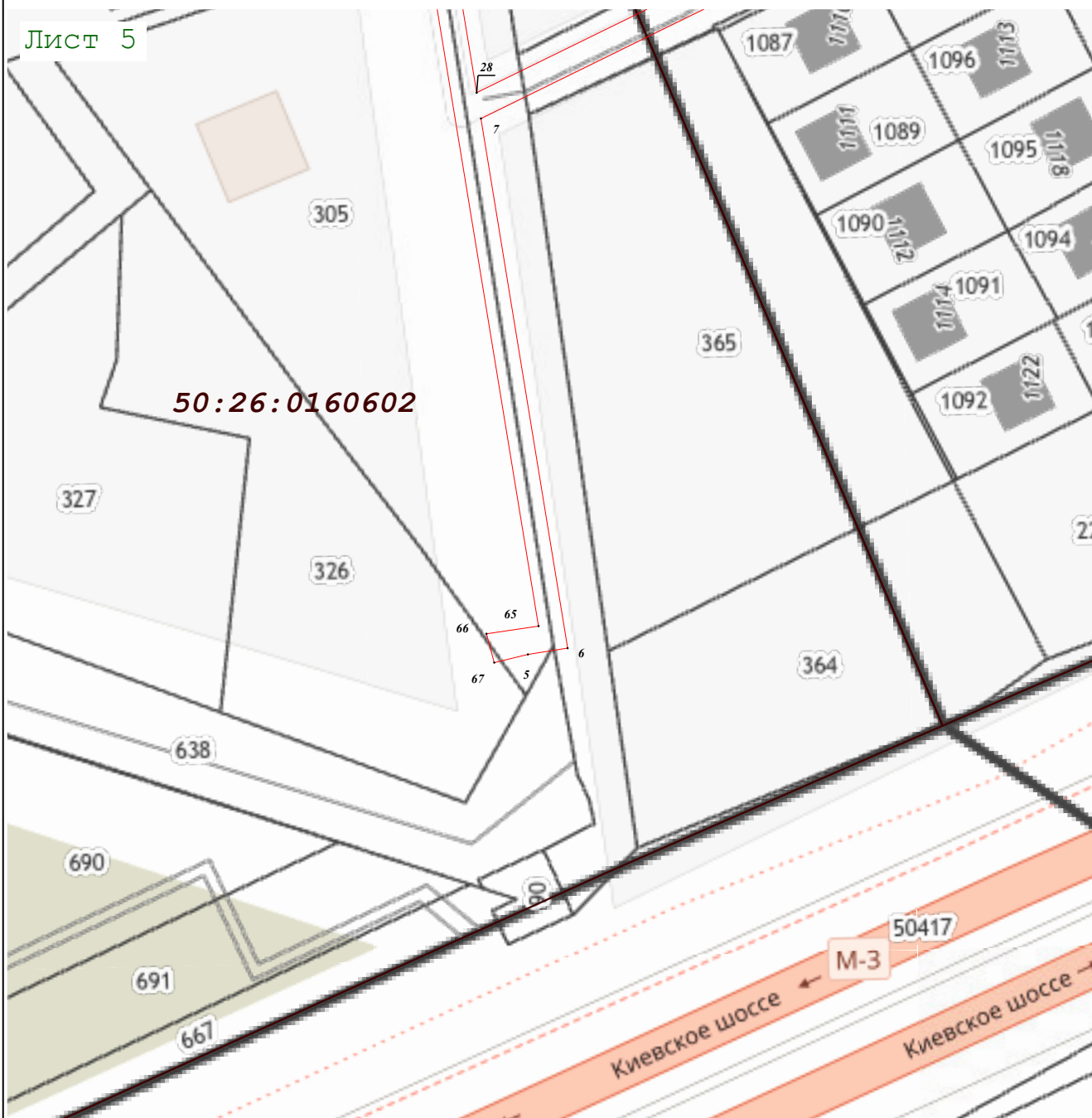
Подпись \_\_\_\_\_ Дата « 17 » декабря 20 21 г.

Место для оттиска печати (при наличии) лица, составившего описание местоположения границ объекта







Раздел 4  
План границ объекта

Лист 5



Масштаб 1:1 000

Используемые условные знаки и обозначения:

-  - граница кадастрового квартала по сведениям ЕГРН
-  - характерная точка границы зоны
-  - граница зоны
-  - граница земельного участка по сведениям ЕГРН

Подпись \_\_\_\_\_



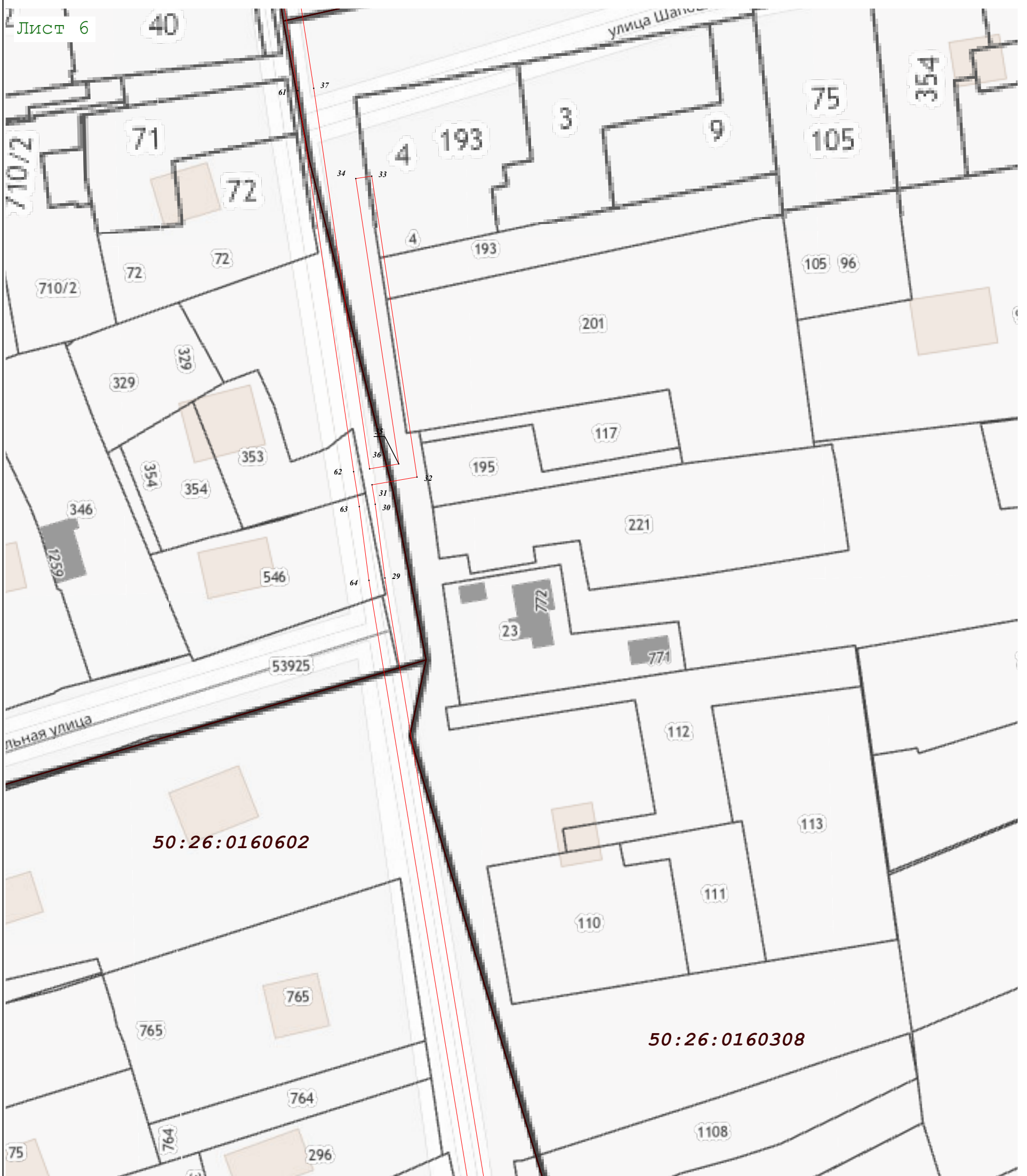
Дата « 17 » декабря 20 21 г.

Место для оттиска печати (при наличии) лица, составившего описание местоположения границ объекта







Раздел 4  
План границ объекта

Лист 6



Масштаб 1:1 000

Используемые условные знаки и обозначения:

-  - граница кадастрового квартала по сведениям ЕГРН
-  - характерная точка границы зоны
-  - граница зоны
-  - граница земельного участка по сведениям ЕГРН



Подпись \_\_\_\_\_ Дата « 17 » декабря 20 21 г.

Место для оттиска печати (при наличии) лица, составившего описание местоположения границ объекта





Раздел 4  
План границ объекта

Лист 7



Масштаб 1:1 000

Используемые условные знаки и обозначения:

-  - граница кадастрового квартала по сведениям ЕГРН
-  - характерная точка границы зоны
-  - граница зоны
-  - граница земельного участка по сведениям ЕГРН



Подпись \_\_\_\_\_ Дата « 17 » декабря 20 21 г.

Место для оттиска печати (при наличии) лица, составившего описание местоположения границ объекта







Раздел 4  
План границ объекта

Лист 8



Масштаб 1:1 000

Используемые условные знаки и обозначения:

-  - граница кадастрового квартала по сведениям ЕГРН
-  - характерная точка границы зоны
-  - граница зоны
-  - граница земельного участка по сведениям ЕГРН



Подпись \_\_\_\_\_ Дата « 17 » декабря 20 21 г.

Место для оттиска печати (при наличии) лица, составившего описание местоположения границ объекта