



АДМИНИСТРАЦИЯ
НАРО-ФОМИНСКОГО ГОРОДСКОГО ОКРУГА
МОСКОВСКОЙ ОБЛАСТИ

ПОСТАНОВЛЕНИЕ

от 25.01.2022 № 126

г. Наро-Фоминск

об установлении публичного сервитута в порядке главы V.7. Земельного кодекса Российской Федерации по адресу (местоположение): Российская Федерация, Московская область, Наро-Фоминский городской округ, д. Тарасково, в пользу АО «Мособлгаз» в целях оформления публичного сервитута юридическим лицом, право собственности, право хозяйственного ведения или право оперативного управления которого, на сооружения местного значения, возникло до 01.09.2018 и у которого отсутствуют права на земельный участок («Газораспределительная сеть д. Тарасково», кадастровый номер 50:26:0210402:1841)

В соответствии с Земельным кодексом Российской Федерации, Федеральным законом от 06.10.2003 № 131-ФЗ «Об общих принципах организации местного самоуправления в Российской Федерации», Законом Московской области № 23/96-ОЗ «О регулировании земельных отношений в Московской области», руководствуясь Уставом муниципального образования Наро-Фоминский городской округ Московской области, учитывая ходатайство АО «Мособлгаз» от 20.12.2021 № P001-5691334686-53213478,

ПОСТАНОВЛЯЮ:

1. Установить публичный сервитут на срок 588 месяцев в отношении земель, государственная собственность на которые не разграничена и земельных участков, согласно приложению № 1 к настоящему Постановлению, в пользу АО «Мособлгаз», в целях оформления публичного сервитута юридическим лицом, право собственности, право хозяйственного ведения или право оперативного управления которого, на сооружения местного значения, возникло до 01.09.2018 и у которого отсутствуют права на земельный участок («Газораспределительная сеть д. Тарасково», кадастровый номер 50:26:0210402:1841), в границах в соответствии с приложением № 2 к настоящему Постановлению.

Срок, в течение которого в соответствии с расчетом заявителя использование земельного участка (его части) и (или) расположенного на нем объекта недвижимости в соответствии с их разрешенным использованием будет в соответствии с подпунктом 4 пункта 1 статьи 39.41 Земельного кодекса Российской Федерации невозможно или существенно затруднено (при возникновении таких обстоятельств) определяется планами капитального и (или) текущего ремонта, утверждаемыми АО «Мособлгаз», но не более трех месяцев в отношении земельных участков, предназначенных для жилищного строительства (в том числе индивидуального жилищного строительства), ведения личного подсобного хозяйства, садоводства, огородничества, или одного года в отношении иных земельных участков.

Порядок установления зон с особыми условиями использования территорий и содержание ограничений прав на земельные участки в границах таких зон установлены

постановлением Правительства Российской Федерации от 20.11.2000 № 878 «Об утверждении Правил охраны газораспределительных сетей».

Порядок расчета и внесения платы за публичный сервитут не устанавливается.

График проведения работ при осуществлении эксплуатации газораспределительной сети сеть д. Тарасково, кадастровый номер 50:26:0210402:1841, определяется согласно Стандарта организации СТО МОГ 9.4-003-2018 «Сети газораспределения и газопотребления», утвержденного приказом АО «Мособлгаз» от 27.09.2018 № 511, разработанного в соответствии с Федеральным законом от 21.07.1997 № 116-ФЗ «О промышленной безопасности опасных производственных объектов», а также техническим регламентом «О безопасности сетей газораспределения и газопотребления», утвержденным постановлением Правительства Российской Федерации от 29.10.2010 № 870.

АО «Мособлгаз» привести земли, земельные участки, указанные в Приложении № 1 к настоящему постановлению в состояние, пригодное для использования в соответствии с видом разрешенного использования, в срок не позднее чем 3 (три) месяца после завершения деятельности, для осуществления которой установлен публичный сервитут.

2. Администрации в течение 5 рабочих дней направить копию настоящего Постановления в Управление Федеральной службы государственной регистрации, кадастра и картографии по Московской области для внесения сведений об установлении публичного сервитута в отношении земельных участков, указанных в пункте 1 настоящего Постановления, в Единый государственный реестр недвижимости.

3. Администрации в течение 5 рабочих дней опубликовать настоящее Постановление (без сведений о границах публичного сервитута) в периодическом печатном издании газете «Основа» и разместить на официальном информационном сайте администрации - <http://nfreg.ru/>. Комитету по управлению имуществом Администрации Наро-Фоминского городского округа в течение 5 рабочих дней направить копию настоящего Постановления правообладателям земельных участков, в отношении которых принято решение об установлении публичного сервитута.

4. Комитету по управлению имуществом Администрации Наро-Фоминского городского округа в течение 5 рабочих дней направить владельцу публичного сервитута копию настоящего Постановления, сведения о лицах, являющихся правообладателями земельных участков, сведения о лицах, подавших заявления об учете их прав (обременений прав) на земельные участки, способах связи с ними, копии документов, подтверждающих права указанных лиц на земельные участки.

5. Контроль за выполнением настоящего Постановления возложить на Заместителя Главы Администрации Наро-Фоминского городского округа Янковского М.Р.

**И.о. Главы
Наро-Фоминского
городского округа**



В.И. Ширшов

№	Кадастровый номер земельного участка	Адрес / описание местоположения
1	2	3
1	50:26:0210409:61	обл. Московская, р-н Наро-Фоминский, с/о Петровский, д. Тарасково, уч-к 39-1а
2	50:26:0210402:553	обл. Московская, р-н Наро-Фоминский, с/о Петровский, д. Тарасково
3	50:26:0210402:1265	Московская область, Наро-Фоминский район, Петровский сельсовет, д. Тарасково, с/п "Ветеран"
4	50:26:0210409:52	обл. Московская, р-н Наро-Фоминский, с/о Петровский, у д. Тарасково, ДНТ "Ветеран", уч-к 21а
5	50:26:0210409:170	обл. Московская, р-н Наро-Фоминский, у д. Тарасково, снт "Ветеран", уч-к 26а
6	50:26:0210409:58	обл. Московская, р-н Наро-Фоминский, с/о Петровский, у д. Тарасково, ДНТ "Ветеран", уч-к 16а
7	50:26:0210409:163	обл. Московская, р-н Наро-Фоминский, городское поселение Калининцев, ДНТ "Ветеран", уч-к 16 "а"
8	50:26:0210409:53	обл. Московская, р-н Наро-Фоминский, у д. Тарасково, ДНТ "Ветеран", уч-к 47
9	50:26:0210402:1373	обл. Московская, р-н Наро-Фоминский, г/пос Калининцев, дер. Тарасково
10	50:26:0210402:946	обл. Московская, р-н Наро-Фоминский, городское поселение Калининцев, снт "Виктория", уч-к 1
11	50:26:0210402:947	обл. Московская, р-н Наро-Фоминский, городское поселение Калининцев, снт "Виктория", уч-к 2
12	50:26:0210402:3776	Московская область, Наро-Фоминск р-н, д. Тарасково, тер СНТ Тарасково, уч 57
13	50:26:0210402:76	обл. Московская, р-н Наро-Фоминский, с/о Петровский, д. Тарасково, уч-к 48
14	50:26:0210402:365	обл. Московская, р-н Наро-Фоминский, с/о Петровский, у д. Тарасково, снт "Тарасково", уч-к 104
15	50:26:0210402:393	обл. Московская, р-н Наро-Фоминский, с/о Петровский, д. Тарасково, уч-к 48"а"

Адрес / описание местоположения		
№	Кадастровый номер земельного участка	
1	2	3
16	50:26:0210402:380	обл. Московская, р-н Наро-Фоминский, с/о Петровский, д. Тарасково, уч-к 48
17	50:26:0210402:313	обл. Московская, р-н Наро-Фоминский, с/о Петровский, д. Тарасково, уч-к 36
18	50:26:0210402:801	Московская область, Наро-Фоминский район, городское поселение Калининцев, д. Тарасково, уч. 38
19	50:26:0210402:54	обл. Московская, р-н Наро-Фоминский, с/о Петровский, д. Тарасково, уч-к 34
20	50:26:0210402:3777	Российская Федерация, Московская область, г Наро-Фоминск, д Тарасково, уч 33
21	50:26:0210402:171	обл. Московская, р-н Наро-Фоминский, с/о Петровский, д. Тарасково, уч-к 31
22	50:26:0210402:166	обл. Московская, р-н Наро-Фоминский, с/о Петровский, д. Тарасково, уч-к 30
23	50:26:0210402:73	обл. Московская, р-н Наро-Фоминский, д. Тарасково, уч-к 28
24	50:26:0210402:503	Московская область, Наро-Фоминский район, г/пос Калининцев, дер. Тарасково, дом 26
25	50:26:0210402:3422	Московская область, д Тарасково
26	50:26:0210402:3423	Московская область, д Тарасково, Наро-Фоминский городской округ
27	50:26:0210402:744	Московская область, Наро-Фоминский район, Петровский с.о., д. Тарасково, уч. 20
28	50:26:0210402:3023	Московская область, Наро-Фоминский район, Петровский с/о, д.Тарасково
29	50:26:0210402:3004	Московская область, Наро-Фоминский район, с/о Петровский, д. Тарасково
30	50:26:0210402:3235	Российская Федерация, Московская область, Наро-Фоминский г.о., д. Тарасково, з/у 12
31	50:26:0210402:350	обл. Московская, р-н Наро-Фоминский, с/о Петровский, д. Тарасково, уч-к 11
32	50:26:0210402:853	обл. Московская, р-н Наро-Фоминский, с/о Петровский, д. Тарасково, уч-к 1

№	Кadaстровый номер земельного участка	Адрес / описание местоположения
1	2	3
33	50:26:0210402:3198	Российская Федерация, Московская область, Наро-Фоминский муниципальный район, г.п. Калининцев, д. Тарасково, ул. Центральная, з/у 6
34	50:26:0210402:3199	Российская Федерация, Московская область, Наро-Фоминский муниципальный район, городское поселение Калининцев, д. Тарасково, ул. Центральная, з/у 202а
35	50:26:0210402:3346	Московская область, р-н Наро-Фоминский, д. Тарасково, Наро-Фоминский городской округ
36	50:26:0210402:12	обл. Московская, р-н Наро-Фоминский, с/о Петровский, д. Тарасково, уч-к 201
37	50:26:0210402:3426	Российская Федерация, Московская область, Наро-Фоминский городской округ, деревня Тарасково, 58 Б
38	50:26:0210402:1491	обл. Московская, р-н Наро-Фоминский, д. Тарасково

ОПИСАНИЕ МЕСТОПОЛОЖЕНИЯ ГРАНИЦ

*Публичный сервитут объекта «Газораспределительная сеть д. Тарасково», кадастровый номер
50:26:0210402:1841*

(наименование объекта, местоположение границ которого описано (далее - объект))

Раздел 1

Сведения об объекте		
№ п/п	Характеристики объекта	Описание характеристик
1	2	3
1	Местоположение объекта	Московская область, Наро-Фоминский городской округ, Тарасково д
2	Площадь объекта ± величина погрешности определения площади ($P \pm \Delta P$)	8 411 м ² ± 32 м ²
3	Иные характеристики объекта	Вид объекта реестра границ: Зона с особыми условиями использования территории Содержание ограничений использования объектов недвижимости в пределах зоны или территории: Публичный сервитут, для целей размещения линейных объектов системы газоснабжения, их неотъемлемых технологических частей. Срок установления 49 лет.

Раздел 2

Сведения о местоположении границ объекта					
1. Система координат МСК-50, зона I					
2. Сведения о характерных точках границ объекта					
Обозначение характерных точек границ	Координаты, м		Метод определения координат характерной точки	Средняя квадратическая погрешность положения характерной точки (М), м	Описание обозначения точки на местности (при наличии)
	X	Y			
1	2	3	4	5	6
1	448 476,66	1 345 931,26	Аналитический метод	0,10	—
2	448 482,31	1 345 948,35		0,10	
3	448 486,11	1 345 947,10		0,10	
4	448 483,93	1 345 940,50		0,10	
5	448 500,07	1 345 935,24		0,10	
6	448 504,08	1 345 933,47		0,10	
7	448 527,02	1 345 913,67		0,10	
8	448 547,63	1 345 927,86		0,10	
9	448 551,97	1 345 942,82		0,10	
10	448 548,72	1 345 943,75		0,10	
11	448 578,41	1 346 046,72		0,10	
12	448 569,69	1 346 049,58		0,10	
13	448 570,54	1 346 053,53		0,10	
14	448 571,17	1 346 053,34		0,10	
15	448 644,24	1 346 286,88		0,10	
16	448 691,52	1 346 401,64		0,10	
17	448 729,23	1 346 523,50		0,10	
18	448 731,56	1 346 522,83		0,10	
19	448 735,57	1 346 536,32		0,10	
20	448 728,94	1 346 555,68		0,10	
21	448 724,87	1 346 571,55		0,10	
22	448 663,44	1 346 584,54		0,10	
23	448 637,74	1 346 589,64		0,10	
24	448 630,27	1 346 557,23		0,10	
25	448 619,06	1 346 521,93		0,10	
26	448 612,03	1 346 522,92		0,10	
27	448 612,59	1 346 526,88		0,10	
28	448 616,27	1 346 526,36		0,10	
29	448 626,41	1 346 558,29		0,10	
30	448 638,53	1 346 610,87		0,10	
31	448 628,29	1 346 612,61		0,10	
32	448 628,96	1 346 616,56		0,10	
33	448 643,38	1 346 614,10		0,10	
34	448 638,64	1 346 593,54		0,10	
35	448 664,24	1 346 588,46		0,10	
36	448 728,13	1 346 574,95		0,10	
37	448 732,77	1 346 556,82		0,10	
38	448 739,77	1 346 536,41		0,10	
39	448 733,48	1 346 515,22		0,10	
40	448 731,16	1 346 515,92		0,10	
41	448 730,26	1 346 513,00		0,10	
42	448 778,33	1 346 493,84		0,10	
43	448 789,21	1 346 518,50		0,10	
44	448 797,96	1 346 544,55		0,10	
45	448 874,78	1 346 520,29		0,10	
46	448 884,62	1 346 553,17		0,10	
47	448 869,42	1 346 557,71		0,10	

Раздел 2

Сведения о местоположении границ объекта					
1	2	3	4	5	6
48	448 870,57	1 346 561,55	Аналитический метод	0,10	—
49	448 889,60	1 346 555,85		0,10	
50	448 877,45	1 346 515,25		0,10	
51	448 800,50	1 346 539,56		0,10	
52	448 792,95	1 346 517,05		0,10	
53	448 780,44	1 346 488,69		0,10	
54	448 729,07	1 346 509,17		0,10	
55	448 695,29	1 346 400,28		0,10	
56	448 648,00	1 346 285,52		0,10	
57	448 574,98	1 346 052,10		0,10	
58	448 640,21	1 346 030,06		0,10	
59	448 640,89	1 346 032,73		0,10	
60	448 642,65	1 346 032,28		0,10	
61	448 643,45	1 346 034,90		0,10	
62	448 643,63	1 346 035,00		0,10	
63	448 650,35	1 346 032,57		0,10	
64	448 646,65	1 346 022,91		0,10	
65	448 677,38	1 346 013,04		0,10	
66	448 680,21	1 346 021,42		0,10	
67	448 709,58	1 346 124,98		0,10	
68	448 736,60	1 346 224,43		0,10	
69	448 742,90	1 346 256,71		0,10	
70	448 746,53	1 346 270,18		0,10	
71	448 769,80	1 346 330,79		0,10	
72	448 773,53	1 346 329,36		0,10	
73	448 750,34	1 346 268,94		0,10	
74	448 746,80	1 346 255,80		0,10	
75	448 740,50	1 346 223,52		0,10	
76	448 713,43	1 346 123,90		0,10	
77	448 684,03	1 346 020,24		0,10	
78	448 674,06	1 345 990,66		0,10	
79	448 650,25	1 345 916,18		0,10	
80	448 638,89	1 345 886,71		0,10	
81	448 608,87	1 345 771,06		0,10	
82	448 590,56	1 345 709,41		0,10	
83	448 586,72	1 345 710,55		0,10	
84	448 605,01	1 345 772,13		0,10	
85	448 635,08	1 345 887,93		0,10	
86	448 646,47	1 345 917,51		0,10	
87	448 670,26	1 345 991,91		0,10	
88	448 676,10	1 346 009,25		0,10	
89	448 641,39	1 346 020,39		0,10	
90	448 643,12	1 346 024,85		0,10	
91	448 582,20	1 346 045,44		0,10	
92	448 555,17	1 345 951,68		0,10	
93	448 558,26	1 345 950,97		0,10	
94	448 557,34	1 345 945,62		0,10	
95	448 556,96	1 345 945,68		0,10	
96	448 551,08	1 345 925,38		0,10	
97	448 526,75	1 345 908,63		0,10	
98	448 501,92	1 345 930,05		0,10	
99	448 498,64	1 345 931,50		0,10	
100	448 482,68	1 345 936,71		0,10	
101	448 478,58	1 345 924,31		0,10	
102	448 474,78	1 345 925,57		0,10	

Раздел 2

Сведения о местоположении границ объекта					
1	2	3	4	5	6
1	448 476,66	1 345 931,26	Аналитический метод	0,10	—
103	448 666,29	1 346 314,25	Аналитический метод	0,10	—
104	448 669,00	1 346 321,83		0,10	
105	448 672,24	1 346 321,78		0,10	
106	448 681,42	1 346 349,11		0,10	
107	448 687,18	1 346 353,70		0,10	
108	448 695,27	1 346 351,06		0,10	
109	448 716,59	1 346 344,61		0,10	
110	448 723,53	1 346 344,02		0,10	
111	448 723,19	1 346 340,03		0,10	
112	448 715,83	1 346 340,66		0,10	
113	448 694,08	1 346 347,24		0,10	
114	448 687,99	1 346 349,23		0,10	
115	448 684,83	1 346 346,72		0,10	
116	448 676,26	1 346 321,35		0,10	
117	448 675,29	1 346 317,61		0,10	
118	448 674,79	1 346 317,74		0,10	
119	448 671,81	1 346 317,79		0,10	
120	448 670,00	1 346 312,76		0,10	
121	448 666,83	1 346 305,65		0,10	
122	448 663,18	1 346 307,28		0,10	
103	448 666,29	1 346 314,25		0,10	
3. Сведения о характерных точках части (частей) границы объекта					
1	2	3	4	5	6
—	—	—	—	—	—

Раздел 3

Сведения о местоположении измененных (уточненных) границ объекта

1. Система координат МСК-50, зона 1

2. Сведения о характерных точках границ объекта

Обозначение характерных точек границы	Существующие координаты, м		Измененные (уточненные) координаты, м		Метод определения координат характерной точки	Средняя квадратическая погрешность положения характерной точки (Mt), м	Описание обозначения точки на местности (при наличии)
	X	Y	X	Y			
1	2	3	4	5	6	7	8
—	—	—	—	—	—	—	—

3. Сведения о характерных точках части (частей) границы объекта

1	2	3	4	5	6	7	8
—	—	—	—	—	—	—	—

Раздел 4
План границ объекта



Масштаб 1:3 500

Используемые условные знаки и обозначения:

- граница кадастрового квартала по сведениям ЕГРН
- характерная точка границы зоны
- граница зоны
- граница земельного участка по сведениям ЕГРН

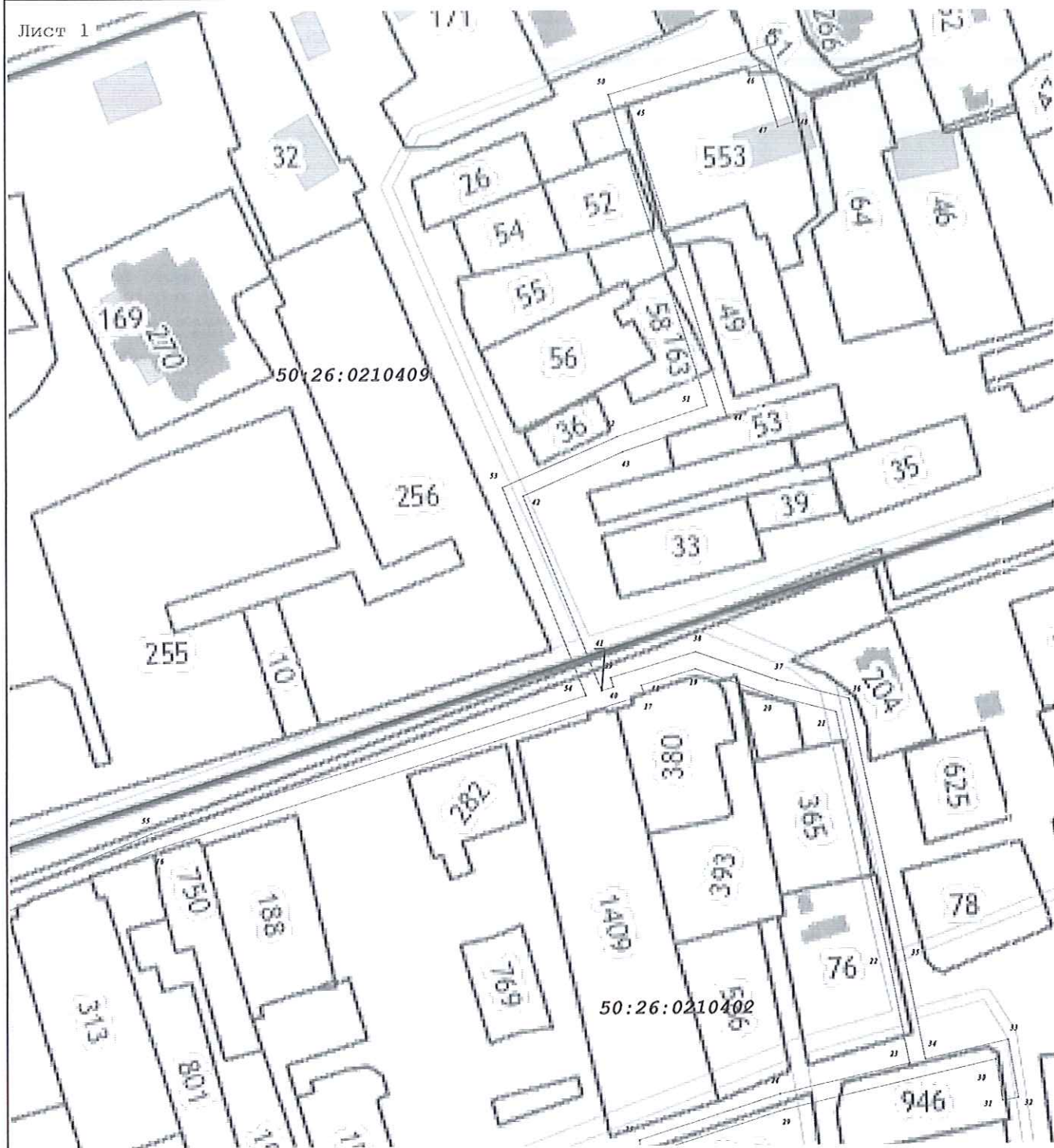


Подпись _____ Дата « 17 » декабря 20 21 г.

Место для оттиска печати (при наличии) лица, составившего описание местоположения границ объекта

Раздел 4
План границ объекта

Лист 1



Масштаб 1:1 000

Используемые условные знаки и обозначения:

- граница кадастрового квартала по сведениям ЕГРН
- характерная точка границы зоны
- граница зоны
- граница земельного участка по сведениям ЕГРН

Подпись _____

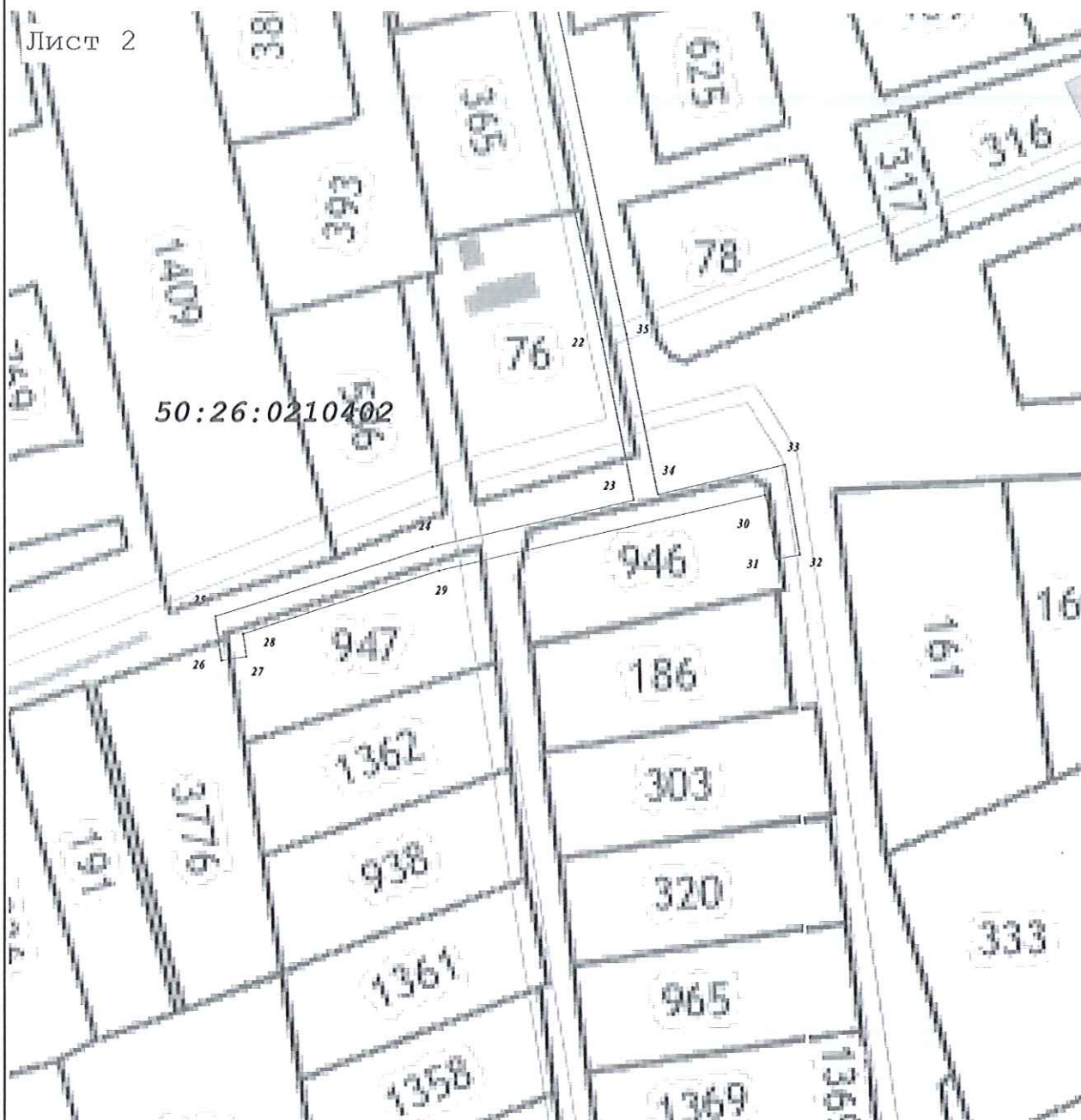


Дата « 17 » декабря 20 21 г.

Место для оттиска печати (при наличии) лица, составившего описание местоположения границ объекта





Раздел 4
План границ объекта

Лист 2



Масштаб 1:1 000

Используемые условные знаки и обозначения:

-  - граница кадастрового квартала по сведениям ЕГРН
-  - характерная точка границы зоны
-  - граница зонь
-  - граница земельного участка по сведениям ЕГРН



Подпись _____ Дата « 17 » декабря 20 21 г.

Место для отиска печати (при наличии) лица, составившего описание местоположения границ объекта

Раздел 4
План границ объекта



50:26:0210402

Масштаб 1:1 000

Используемые условные знаки и обозначения:

- граница кадастрового квартала по сведениям ЕГРН
- характерная точка границы зоны
- граница зоны
- граница земельного участка по сведениям ЕГРН

Подпись _____ Дата « 17 » декабря 20 21 г.

Место для оттиска печати (при наличии) лица, составившего описание местоположения границ объекта

Раздел 4
План границ объекта

Лист 4



50:26:0210408

Масштаб 1:1 000

- Используемые условные знаки и обозначения:
- граница кадастрового квартала по сведениям ЕГРН
 - характерная точка границы зоны
 - граница зоны
 - граница земельного участка по сведениям ЕГРН

Подпись _____ Дата « 17 » декабря 20 21 г.



Место для оттиска печати (при наличии) лица, составившего описание местоположения границ объекта

Раздел 4
План границ объекта



Масштаб 1:1 000

Используемые условные знаки и обозначения:

- граница кадастрового квартала по сведениям ЕГРН
- характерная точка границы зоны
- граница зоны
- граница земельного участка по сведениям ЕГРН

Подпись _____ Дата « 17 » декабря 20 21 г.



Место для оттиска печати (при наличии) лица, составившего описание местоположения границ объекта