



**СОВЕТ ДЕПУТАТОВ
НАРО-ФОМИНСКОГО ГОРОДСКОГО ОКРУГА
МОСКОВСКОЙ ОБЛАСТИ**

РЕШЕНИЕ

от 15.02.2022, № 5/46

г. Наро-Фоминск

О согласовании прохождения участка границы Наро-Фоминского городского округа Московской области на смежном участке границы между субъектами Российской Федерации – Московской областью и Калужской областью

В целях приведения границы Наро-Фоминского городского округа Московской области в соответствие с описанием местоположения частей границы между субъектами Российской Федерации – Московской областью и Калужской областью, рассмотрев предложение Администрации Наро-Фоминского городского округа Московской области, в соответствии с Федеральным законом от 06.10.2003 № 131-ФЗ «Об общих принципах организации местного самоуправления в Российской Федерации», руководствуясь Уставом Наро-Фоминского городского округа Московской области, Совет депутатов Наро-Фоминского городского округа Московской области, **решил:**

1. Согласовать прохождение участка границы Наро-Фоминского городского округа Московской области и внесение соответствующих изменений в Закон Московской области № 78/2017-ОЗ «О границе Наро-Фоминского городского округа» в соответствии с Приложениями №1, №2, №3 к настоящему решению.

2. Опубликовать настоящее решение в периодическом печатном издании газете «Основа» и сетевом издании «Официальный сайт органов местного самоуправления Наро-Фоминского городского округа» в информационно-телекоммуникационной сети Интернет.

3. Настоящее решение вступает в силу со дня его официального опубликования.

**Глава
Наро-Фоминского
городского округа**

Р.Л. Шамнэ

**Председатель
Совета депутатов Наро-Фоминского
городского округа**



А.С. Шкурков

Картографическое описание участка границы Наро-Фоминского городского округа Московской области согласно описанию местоположения частей границы между субъектами Российской Федерации – Московской областью и Калужской областью

от точки 1, расположенной на юго-восточной границе 120 квартала Башкинского участкового лесничества Наро-Фоминского лесничества Наро-Фоминского филиала государственного казенного учреждения Московской области «Мособллес» (далее - Башкинское участковое лесничество), граница проходит 660 метров на юго-запад и 533 метра на северо-запад по юго-восточной и южной границам 120 квартала Башкинского участкового лесничества до точки 6, расположенной у реки Истья;

от точки 6, пересекая реку Истья, граница проходит 830 метров в северо-западном направлении по южным границам участков закрытого акционерного общества «Элинар» (далее – ЗАО «Элинар») до точки 14;

от точки 15, расположенной на южной границе 25 квартала Наро-Фоминского сельского участкового лесничества Наро-Фоминского лесничества Наро-Фоминского филиала государственного казенного учреждения Московской области «Мособллес» (далее - Наро-Фоминское сельское участковое лесничество), граница проходит 140 метров на юго-запад по южной границе 25 квартала Наро-Фоминского сельского участкового лесничества, 1260 метра на запад по южной границе участка общества с ограниченной ответственностью «Элинар-Агро» до полосы отвода Московской железной дороги – филиала открытого акционерного общества «Российские железные дороги» Киевского направления (далее - Московская железная дорога Киевского направления), пересекая ее в западном направлении, до точки 57;

от точки 57 граница проходит на северо-запад по западной границе 117 квартала Башкинского участкового лесничества Наро-Фоминского лесничества Наро-Фоминского филиала государственного казенного учреждения Московской области «Мособллес» (далее - Башкинское участковое лесничество) до точки 63;

от точки 63 граница проходит 86 метров на северо-запад и 712 метров на запад по южным границам участков ЗАО «Элинар» до точки 68;

от точки 68 граница проходит на запад по южной границе 106 квартала Башкинского участкового лесничества, на юг и юго-запад по восточной и южной границам 116 квартала Башкинского участкового лесничества до точки 83;

от точки 84, расположенной на южной границе 53 квартала Вышегородского участкового лесничества Наро-Фоминского лесничества Наро-Фоминского филиала государственного казенного учреждения Московской области «Мособллес» (далее - Вышегородское участковое лесничество), граница проходит 310 метров в северо-западном направлении по южной границе 53 квартала Вышегородского участкового лесничества до точки 89;

от точки 89 граница проходит 545 метров в западном и северо-западном направлении по южным границам территории открытого акционерного общества «Совхоз Веселевский» (далее - ОАО «Совхоз Веселевский»), 270 метров на северо-запад по южной границе крестьянско-фермерского хозяйства до точки 102;

от точки 102 граница проходит 510 метров на северо-запад по южным границам территории ОАО «Совхоз Веселевский» до реки Руть, 425 метров на север по реке Руть до точки 127;

от точки 127, пересекая реку Руть, граница проходит в юго-западном направлении по южной границе 57 квартала Веселевского участкового лесничества Наро-Фоминского лесничества Наро-Фоминского филиала государственного казенного учреждения Московской области «Мособллес» (далее - Веселевское участковое лесничество) до точки 164;

от точки 165 граница проходит в северо-западном направлении по южной границе 58 квартала Веселевского участкового лесничества Наро-Фоминского лесничества Наро-Фоминского филиала государственного казенного учреждения Московской области «Мособллес» (далее - Веселевское участковое лесничество) до точки 194;

от точки 194 граница проходит в западном направлении, пересекая автодорогу Верея – Медынь, по южной границе 71 квартала Веселевского участкового лесничества до точки 208;

от точки 208 граница проходит на юго-запад вдоль реки Руть до точки 222;

от точки 222 граница проходит в северо-западном направлении по границам лесных участков 30 квартала Наро-Фоминского сельского участкового лесничества Наро-Фоминского лесничества Наро-Фоминского филиала государственного казенного учреждения Московской области «Мособллес» (далее – Наро-Фоминское сельское участковое лесничество), вдоль юго-западной границы садоводческого некоммерческого товарищества «Руть», по южным границам участков открытого акционерного общества «Новый мир» (далее – ОАО «Новый мир») до точки 240;

от точки 240 граница проходит 760 метров в северо-западном направлении по западной границе 63 квартала Веселевского участкового лесничества, далее 200 метров на запад и 60 метров на север по южным границам участков ОАО «Новый мир» точки 250;

от точки 250 граница проходит 880 м на северо-запад и 620 метров на юго-запад по южной границе 62 квартала Веселевского участкового лесничества, 770 метров на юго-запад по части восточной границы 61 квартала Веселевского участкового лесничества до точки 268.

от точки 268 граница проходит 895 метров на юго-запад и 1254 метров на северо-запад по южной границе 61 и 60 кварталов Веселевского участкового лесничества до узловой точки 294, расположенной на пересечении Наро-Фоминского городского округа Московской области, Можайского городского округа Московской области, муниципального района «Медынский район» Калужской области.

**Каталог координат характерных точек участка границы Наро-Фоминского
городского округа Московской области согласно описанию местоположения частей
границы между субъектами Российской Федерации – Московской областью и
Калужской областью**

Номер точки	Координаты МСК-50	
	X	Y
1	414444,60	1329682,30
2	414054,86	1329147,85
3	414160,20	1328940,70
4	414185,12	1328872,20
5	414232,40	1328742,20
6	414260,93	1328705,27
7	414302,75	1328694,76
8	414320,51	1328682,01
9	414366,50	1328636,51
10	414428,00	1328572,25
11	414493,01	1328400,01
12	414553,02	1328197,01
13	414494,00	1328060,25
14	414449,78	1327879,09
15	415045,70	1326697,10
16	415057,80	1326675,46
17	415060,36	1326644,73
18	415053,37	1326606,64
19	415038,47	1326561,48
20	415023,13	1326527,31
21	414989,79	1326479,50
22	414977,47	1326458,73
23	414974,23	1326403,74
24	414977,29	1326383,51
25	414974,33	1326369,52
26	414958,52	1326345,89
27	414945,20	1326313,16
28	414946,06	1326265,90
29	414934,27	1326214,86
30	414933,61	1326189,40
31	414939,88	1326169,43
32	414956,71	1326153,67
33	414959,79	1326150,45

34	414969,15	1326139,65
35	414973,47	1326126,96
36	414973,92	1326119,49
37	414971,76	1326111,12
38	414965,19	1326095,28
39	414962,94	1326087,68
40	414965,19	1326065,40
41	414971,31	1326054,87
42	414976,17	1326045,24
43	414976,62	1326038,13
44	414975,27	1326029,40
45	414971,31	1326015,72
46	414970,59	1326006,64
47	414973,09	1325980,50
48	414985,78	1325958,60
49	415018,65	1325943,54
50	415024,05	1325936,25
51	415033,68	1325909,88
52	415049,97	1325883,06
53	415041,55	1325862,25
54	414966,45	1325726,19
55	415043,31	1325663,33
56	415062,22	1325642,25
57	415130,18	1325551,87
58	415200,45	1325500,33
59	415249,30	1325452,34
60	415255,07	1325447,41
61	415523,69	1325188,70
62	415681,51	1325032,65
63	415888,14	1324899,56
64	415960,50	1324852,50
65	415967,00	1324546,50
66	415965,00	1324457,50
67	415976,00	1324177,75
68	415982,73	1324141,32

69	415992,14	1324064,61
70	415957,07	1323804,92
71	415412,43	1323706,41
72	415277,32	1323688,64
73	415140,78	1323660,21
74	415114,71	1323660,09
75	415005,90	1323628,96
76	414811,19	1323587,47
77	414793,49	1323526,66
78	414789,34	1323501,13
79	414782,23	1323481,36
80	414759,60	1323418,84
81	414741,66	1323371,46
82	414737,85	1323359,08
83	414702,30	1323235,50
84	407756,96	1289190,69
85	407792,33	1289148,03
86	407861,81	1289074,68
87	407911,85	1289017,98
88	407930,84	1288988,55
89	407957,57	1288952,91
90	407957,12	1288898,46
91	407954,96	1288787,31
92	407957,57	1288744,20
93	407957,99	1288734,42
94	407961,08	1288664,19
95	407966,84	1288593,90
96	407966,84	1288548,18
97	408003,74	1288512,63
98	408042,80	1288482,30
99	408072,32	1288457,64
100	408044,15	1288394,37
101	408059,85	1288390,22
102	408153,19	1288227,69
103	408137,39	1288219,05
104	408158,63	1288190,07
105	408192,92	1288153,62
106	408227,66	1288116,63
107	408259,70	1288087,20
108	408302,81	1288051,65
109	408340,97	1288017,36
110	408361,31	1287999,36
111	408366,98	1287994,50
112	408404,42	1287962,46
113	408451,85	1287920,25
114	408482,63	1287892,71
115	408495,77	1287885,23

116	408519,80	1287881,86
117	408553,90	1287868,51
118	408596,68	1287842,89
119	408615,26	1287828,23
120	408640,41	1287787,31
121	408662,84	1287756,84
122	408687,33	1287738,67
123	408712,03	1287728,61
124	408744,09	1287725,97
125	408780,60	1287729,69
126	408823,89	1287750,91
127	408847,26	1287768,67
128	408858,20	1287768,15
129	408874,94	1287763,74
130	408890,33	1287753,66
131	408901,31	1287739,17
132	408911,57	1287720,72
133	408919,13	1287702,81
134	408921,92	1287692,64
135	408921,11	1287675,00
136	408915,80	1287655,20
137	408911,93	1287642,51
138	408895,19	1287611,28
139	408882,50	1287585,54
140	408877,55	1287569,07
141	408873,14	1287544,50
142	408870,53	1287525,15
143	408863,96	1287509,31
144	408853,88	1287494,37
145	408839,30	1287473,31
146	408821,30	1287451,08
147	408806,27	1287435,51
148	408777,47	1287416,43
149	408758,48	1287405,63
150	408745,16	1287400,14
151	408715,37	1287391,14
152	408692,60	1287378,72
153	408674,06	1287364,77
154	408655,61	1287344,07
155	408640,31	1287320,85
156	408625,73	1287287,82
157	408618,71	1287263,70
158	408612,14	1287233,37
159	408603,77	1287199,98
160	408592,79	1287168,75
161	408589,73	1287148,14
162	408593,24	1287127,44

163	408600,26	1287108,54
164	408613,49	1287095,85
165	408434,97	1284401,70
166	408438,41	1284353,09
167	408445,92	1284309,86
168	408465,59	1284240,63
169	408499,28	1284162,63
170	408535,26	1284134,89
171	408540,62	1284134,03
172	408536,43	1284126,30
173	408533,85	1284127,09
174	408526,18	1284107,47
175	408522,27	1284100,27
176	408508,72	1284065,68
177	408516,06	1284052,62
178	408528,11	1284031,16
179	408535,84	1284017,41
180	408570,52	1283955,67
181	408587,20	1283925,98
182	408589,65	1283924,05
183	408669,79	1283860,82
184	408677,45	1283854,78
185	408680,97	1283846,86
186	408683,49	1283841,21
187	408738,05	1283718,63
188	408744,53	1283698,34
189	408753,03	1283671,72
190	408759,77	1283650,63
191	408780,62	1283585,32
192	408863,63	1283540,33
193	408867,54	1283538,22
194	409003,34	1283491,24
195	409001,85	1283448,39
196	409001,61	1283438,68
197	409002,53	1283427,48
198	409001,34	1283427,37
199	408999,04	1283332,08
200	408998,63	1283315,25
201	409010,00	1283267,17
202	409010,54	1283256,86
203	409013,70	1283195,93
204	409014,93	1283172,16
205	409018,87	1283096,21
206	409020,15	1283071,60
207	409025,08	1282976,60
208	409027,01	1282939,64
209	409015,31	1282933,58

210	408998,04	1282927,21
211	408944,73	1282907,30
212	408923,41	1282896,68
213	408915,42	1282890,04
214	408905,43	1282872,78
215	408900,11	1282858,83
216	408896,12	1282844,22
217	408888,13	1282831,60
218	408877,29	1282822,82
219	408853,52	1282810,40
220	408812,65	1282808,48
221	408790,45	1282776,03
222	408773,42	1282746,52
223	408799,34	1282720,44
224	408885,16	1282680,71
225	409041,72	1282604,19
226	409387,05	1282346,02
227	409422,15	1282319,60
228	409428,27	1282281,15
229	409451,20	1282245,06
230	409522,12	1282031,56
231	409556,59	1282008,74
232	409595,96	1282037,56
233	409687,64	1281946,02
234	409759,10	1281874,66
235	409775,59	1281858,21
236	409804,58	1281859,97
237	409805,19	1281861,22
238	409984,12	1281746,01
239	410221,23	1281609,43
240	410234,97	1281630,81
241	410352,80	1281557,93
242	410466,19	1281487,79
243	410559,83	1281430,16
244	410735,30	1281319,21
245	410881,84	1281229,43
246	410885,04	1281210,72
247	410894,68	1281107,54
248	410898,83	1281063,11
249	410902,02	1281028,98
250	410963,95	1281035,09
251	410968,83	1280988,67
252	410984,22	1280842,55
253	410994,64	1280756,15
254	410996,18	1280743,41
255	411071,10	1280678,31
256	411113,94	1280632,57

257	411391,46	1280387,99
258	411428,52	1280355,33
259	411322,64	1280135,06
260	411303,80	1280090,76
261	411256,65	1279979,90
262	411163,18	1279796,63
263	411155,14	1279780,88
264	411021,62	1279672,90
265	410997,08	1279652,79
266	410921,25	1279586,01
267	410820,20	1279489,83
268	410524,36	1279424,89
269	410538,48	1279225,43
270	410540,54	1279207,91
271	410541,85	1279196,81
272	410542,05	1279175,00
273	410543,60	1279153,10
274	410542,84	1279092,16
275	410543,52	1279020,90

276	410541,87	1279014,36
277	410541,58	1278991,09
278	410516,64	1278900,49
279	410491,69	1278809,89
280	410473,41	1278731,09
281	410466,23	1278718,89
282	410374,57	1278567,30
283	410578,38	1278524,82
284	410648,82	1278485,77
285	410681,53	1278467,63
286	410771,92	1278393,81
287	410875,09	1278313,56
288	410919,30	1278255,06
289	410952,39	1278220,54
290	410967,20	1278205,10
291	411172,80	1277990,64
292	411173,48	1277984,67
293	411187,36	1277862,43
294	411182,63	1277796,96

**КАРТОГРАФИЧЕСКОЕ ИЗОБРАЖЕНИЕ ГРАНИЦЫ МЕЖДУ СУБЪЕКТАМИ РОССИЙСКОЙ ФЕДЕРАЦИИ
МОСКОВСКОЙ ОБЛАСТЬЮ И КАЛУЖСКОЙ ОБЛАСТЬЮ**

Обзорная схема границ



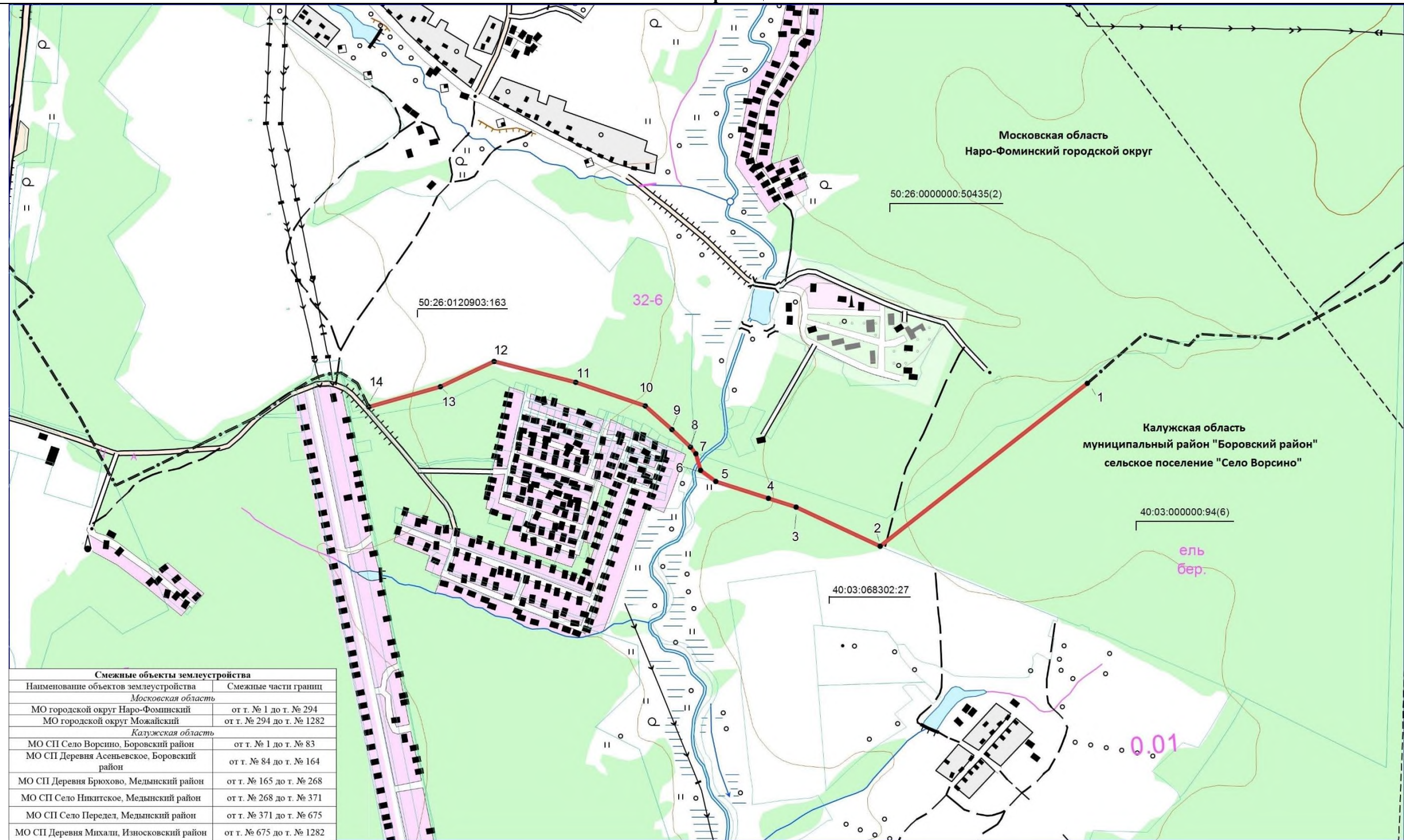
Используемые условные знаки и обозначения

Масштаб 1 : 200 000

	- граница объекта землеустройства;		- граница субъектов РФ;
Московская область	- субъект РФ;		- граница муниципальных образований;
Лист 1	- номер листа 1: 10 000;		

**КАРТОГРАФИЧЕСКОЕ ИЗОБРАЖЕНИЕ ГРАНИЦЫ МЕЖДУ СУБЪЕКТАМИ РОССИЙСКОЙ ФЕДЕРАЦИИ
 МОСКОВСКОЙ ОБЛАСТЬЮ И КАЛУЖСКОЙ ОБЛАСТЬЮ**

Схема границ



Смежные объекты землеустройства	
Наименование объектов землеустройства	Смежные части границ
<i>Московская область</i>	
МО городской округ Наро-Фоминский	от т. № 1 до т. № 294
МО городской округ Можайский	от т. № 294 до т. № 1282
<i>Калужская область</i>	
МО СП Село Ворсино, Боровский район	от т. № 1 до т. № 83
МО СП Деревня Асеньевское, Боровский район	от т. № 84 до т. № 164
МО СП Деревня Брюхово, Медынский район	от т. № 165 до т. № 268
МО СП Село Никитское, Медынский район	от т. № 268 до т. № 371
МО СП Село Передел, Медынский район	от т. № 371 до т. № 675
МО СП Деревня Михали, Износковский район	от т. № 675 до т. № 1282

Используемые условные знаки и обозначения

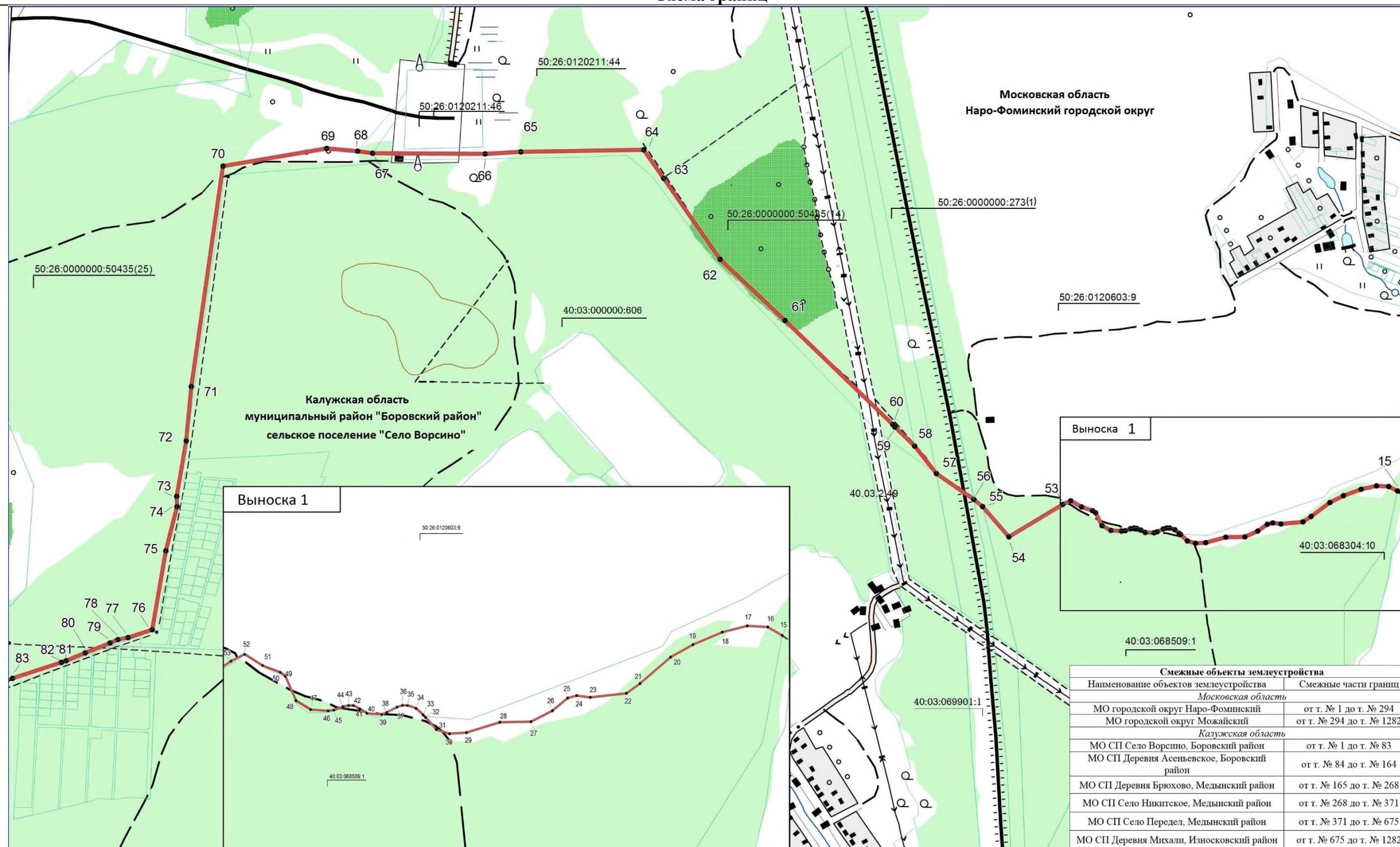
Масштаб 1 : 10 000

- 1 * - характерная поворотная точка границы объекта землеустройства;
- граница между Калужской областью и Московской областью;

- граница муниципальных образований.

КАРТОГРАФИЧЕСКОЕ ИЗОБРАЖЕНИЕ ГРАНИЦЫ МЕЖДУ СУБЪЕКТАМИ РОССИЙСКОЙ ФЕДЕРАЦИИ МОСКОВСКОЙ ОБЛАСТЬЮ И КАЛУЖСКОЙ ОБЛАСТЬЮ

Схема границ



Смежные объекты землеустройства		
Наименование объектов землеустройства	Смежные части границ	
<i>Московская область</i>		
МО городской округ Наро-Фоминский	от т. № 1 до т. № 294	
МО городской округ Можайский	от т. № 294 до т. № 1282	
<i>Калужская область</i>		
МО СП Село Ворсино, Боровский район	от т. № 1 до т. № 83	
МО СП Деревня Асеньевское, Боровский район	от т. № 84 до т. № 164	
МО СП Деревня Брюхово, Медынский район	от т. № 165 до т. № 268	
МО СП Село Никитское, Медынский район	от т. № 268 до т. № 371	
МО СП Село Передел, Медынский район	от т. № 371 до т. № 675	
МО СП Деревня Михали, Износковский район	от т. № 675 до т. № 1282	

Используемые условные знаки и обозначения

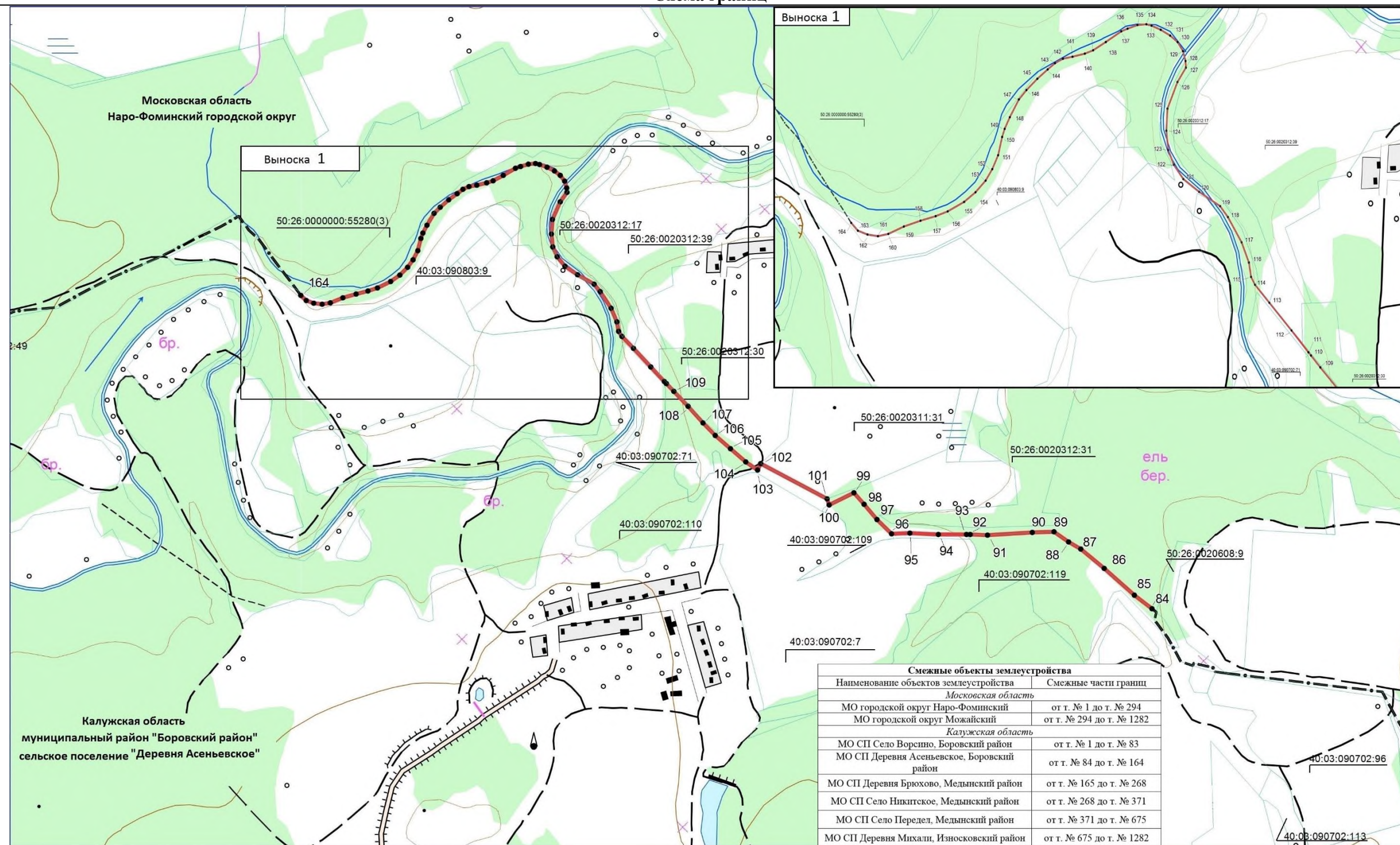
Масштаб 1 : 10 000

- 1 * - характерная поворотная точка границы объекта землеустройства;
- граница между Калужской областью и Московской областью;

--- - граница муниципальных образований.

КАРТОГРАФИЧЕСКОЕ ИЗОБРАЖЕНИЕ ГРАНИЦЫ МЕЖДУ СУБЪЕКТАМИ РОССИЙСКОЙ ФЕДЕРАЦИИ МОСКОВСКОЙ ОБЛАСТЬЮ И КАЛУЖСКОЙ ОБЛАСТЬЮ

Схема границ



Смежные объекты землеустройства	
Наименование объектов землеустройства	Смежные части границ
<i>Московская область</i>	
МО городской округ Наро-Фоминский	от т. № 1 до т. № 294
МО городской округ Можайский	от т. № 294 до т. № 1282
<i>Калужская область</i>	
МО СП Село Ворсино, Боровский район	от т. № 1 до т. № 83
МО СП Деревня Асеньевское, Боровский район	от т. № 84 до т. № 164
МО СП Деревня Брюхово, Медынский район	от т. № 165 до т. № 268
МО СП Село Никитское, Медынский район	от т. № 268 до т. № 371
МО СП Село Передел, Медынский район	от т. № 371 до т. № 675
МО СП Деревня Михали, Износковский район	от т. № 675 до т. № 1282

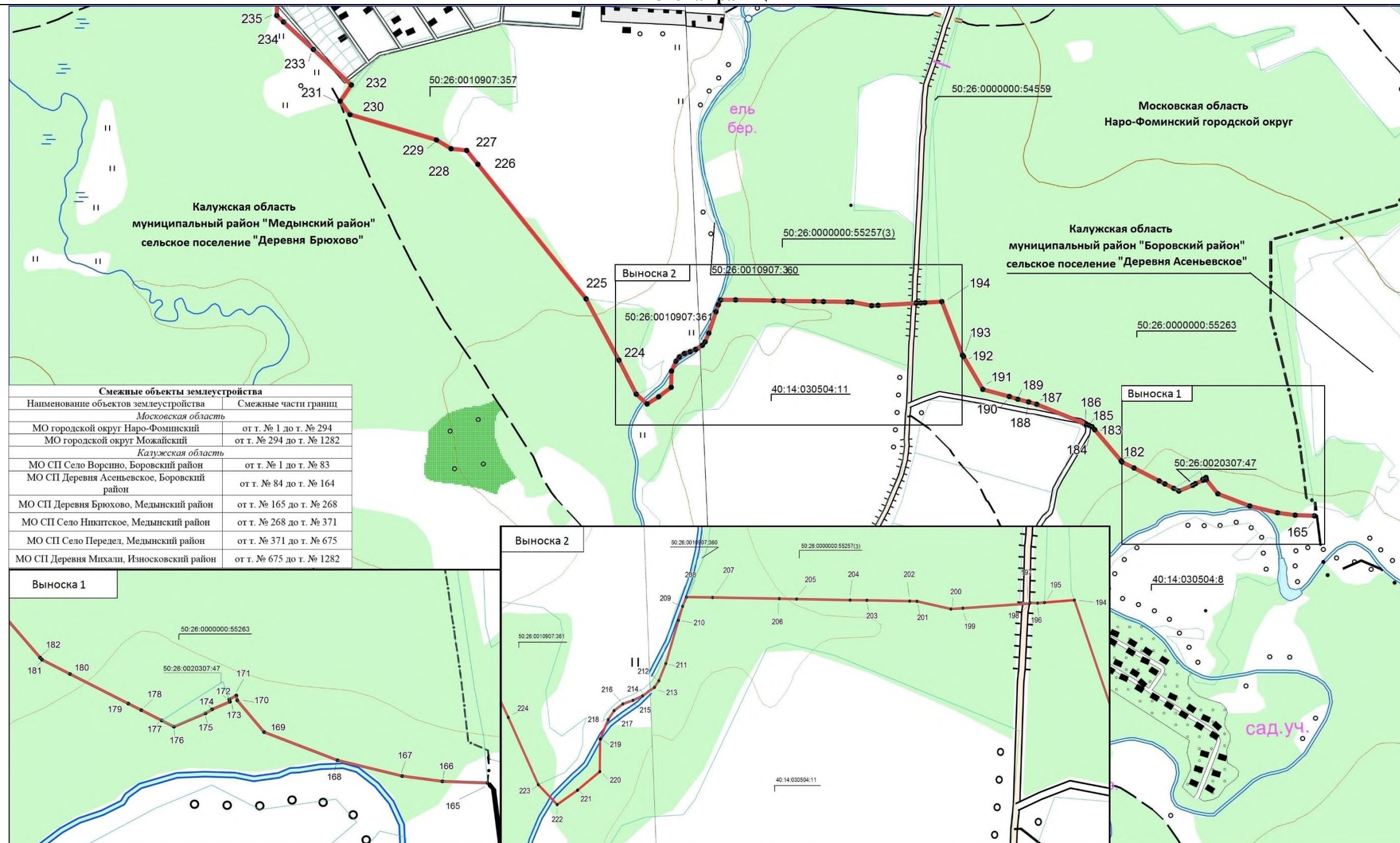
Используемые условные знаки и обозначения

Масштаб 1 : 10 000

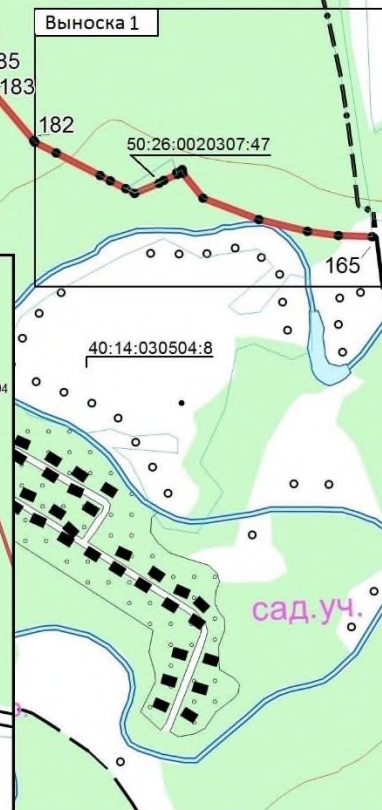
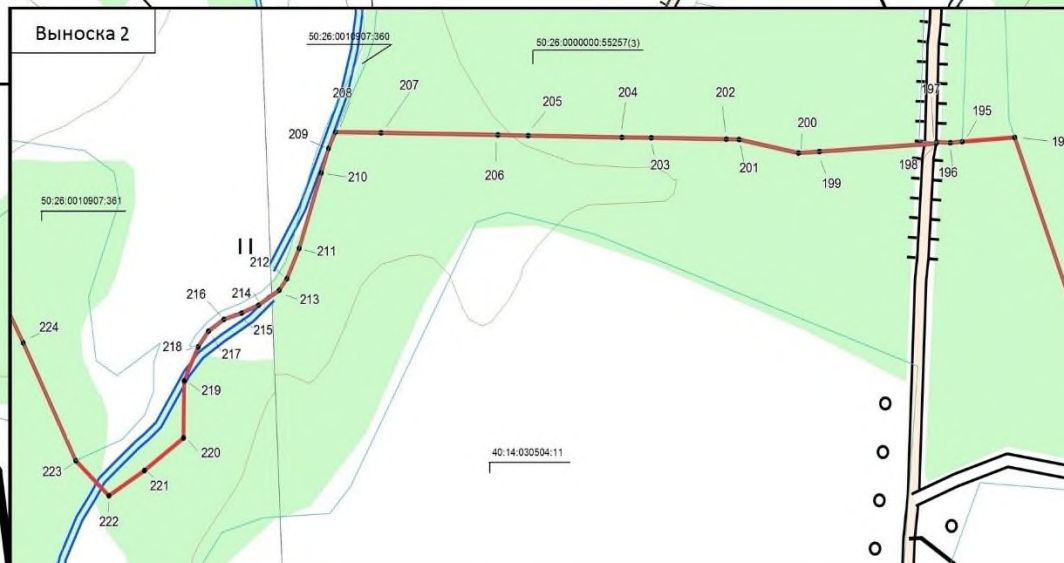
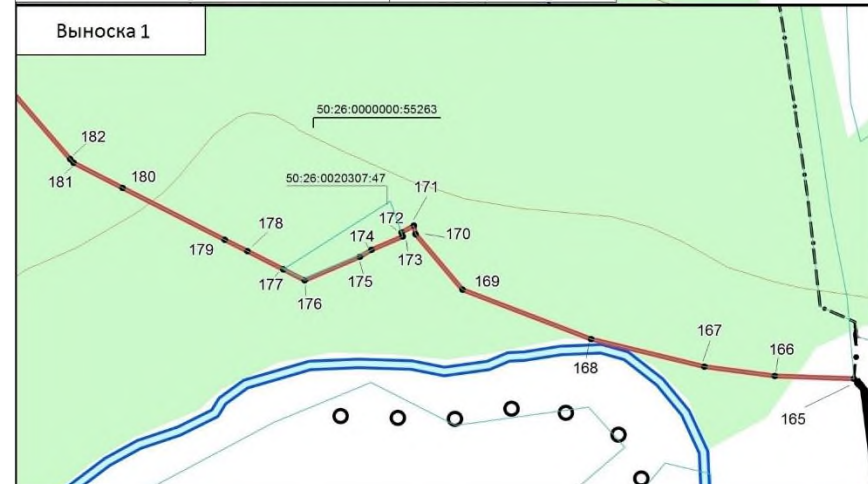
- | | | | |
|-----|---|-----------|--------------------------------------|
| 1 * | - характерная поворотная точка границы объекта землеустройства; | - - - - - | - граница муниципальных образований. |
| — | - граница между Калужской областью и Московской областью; | | |

КАРТОГРАФИЧЕСКОЕ ИЗОБРАЖЕНИЕ ГРАНИЦЫ МЕЖДУ СУБЪЕКТАМИ РОССИЙСКОЙ ФЕДЕРАЦИИ МОСКОВСКОЙ ОБЛАСТЬЮ И КАЛУЖСКОЙ ОБЛАСТЬЮ

Схема границ



Смежные объекты землеустройства	
Наименование объектов землеустройства	Смежные части границ
<i>Московская область</i>	
МО городской округ Наро-Фоминский	от т. № 1 до т. № 294
МО городской округ Можайский	от т. № 294 до т. № 1282
<i>Калужская область</i>	
МО СП Село Ворсино, Боровский район	от т. № 1 до т. № 83
МО СП Деревня Асеньевское, Боровский район	от т. № 84 до т. № 164
МО СП Деревня Брюхово, Медынский район	от т. № 165 до т. № 268
МО СП Село Никитское, Медынский район	от т. № 268 до т. № 371
МО СП Село Передел, Медынский район	от т. № 371 до т. № 675
МО СП Деревня Михали, Изнаковский район	от т. № 675 до т. № 1282



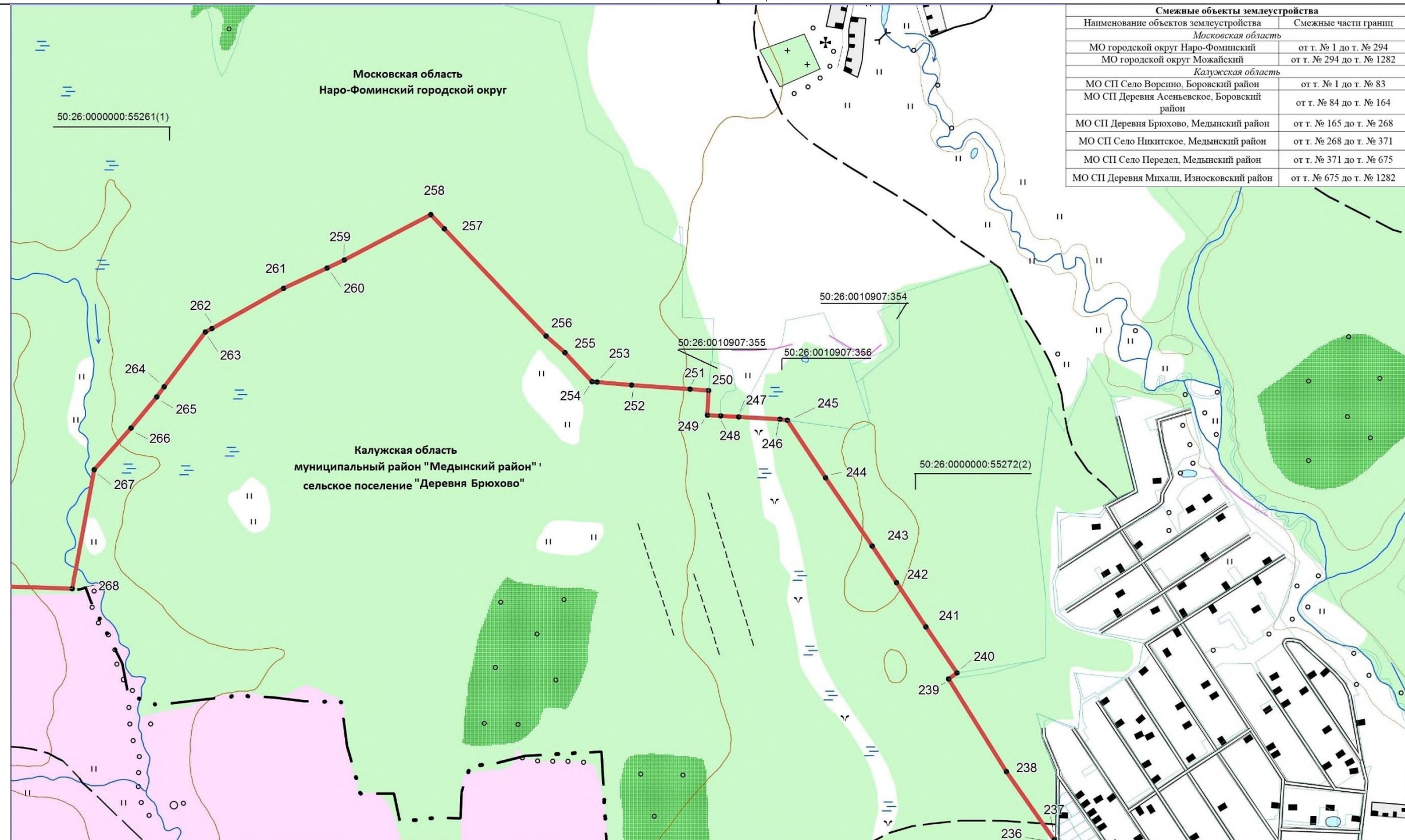
Используемые условные знаки и обозначения

Масштаб 1 : 10 000

- 1 * — характерная поворотная точка границы объекта землеустройства;
- граница муниципальных образований.
- граница между Калужской областью и Московской областью;

КАРТОГРАФИЧЕСКОЕ ИЗОБРАЖЕНИЕ ГРАНИЦЫ МЕЖДУ СУБЪЕКТАМИ РОССИЙСКОЙ ФЕДЕРАЦИИ МОСКОВСКОЙ ОБЛАСТЬЮ И КАЛУЖСКОЙ ОБЛАСТЬЮ

Схема границ



Смежные объекты землеустройства	
Наименование объектов землеустройства	Смежные части границ
<i>Московская область</i>	
МО городской округ Наро-Фоминский	от т. № 1 до т. № 294
МО городской округ Можайский	от т. № 294 до т. № 1282
<i>Калужская область</i>	
МО СП Село Ворсино, Боровский район	от т. № 1 до т. № 83
МО СП Деревня Асеньевское, Боровский район	от т. № 84 до т. № 164
МО СП Деревня Брюхово, Медынский район	от т. № 165 до т. № 268
МО СП Село Никитское, Медынский район	от т. № 268 до т. № 371
МО СП Село Передел, Медынский район	от т. № 371 до т. № 675
МО СП Деревня Михали, Износковский район	от т. № 675 до т. № 1282

Используемые условные знаки и обозначения

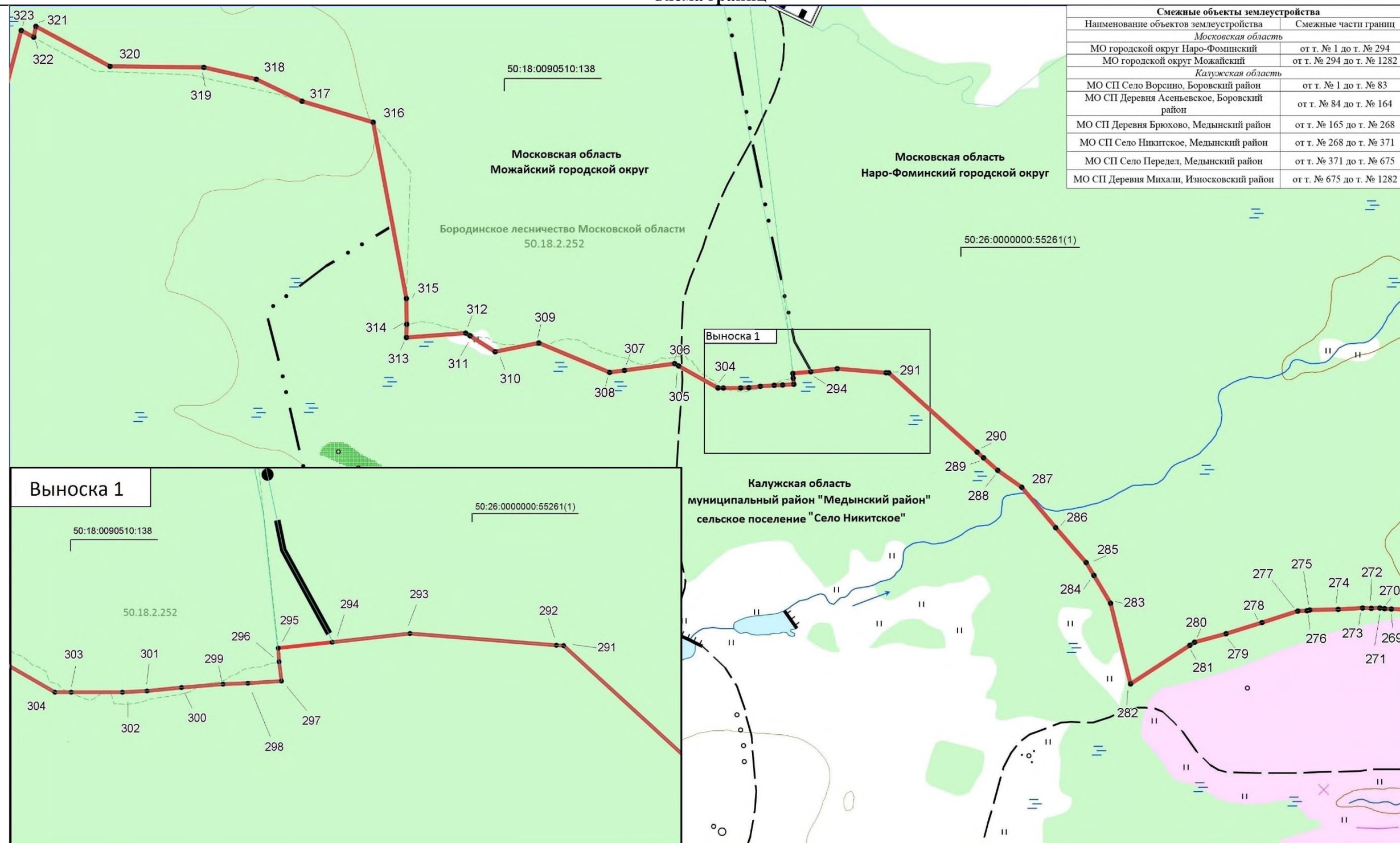
Масштаб 1 : 10 000

- 1 * - характерная поворотная точка границы объекта землеустройства;
- - граница между Калужской областью и Московской областью;

--- - граница муниципальных образований.

КАРТОГРАФИЧЕСКОЕ ИЗОБРАЖЕНИЕ ГРАНИЦЫ МЕЖДУ СУБЪЕКТАМИ РОССИЙСКОЙ ФЕДЕРАЦИИ МОСКОВСКОЙ ОБЛАСТЬЮ И КАЛУЖСКОЙ ОБЛАСТЬЮ

Схема границ



Используемые условные знаки и обозначения

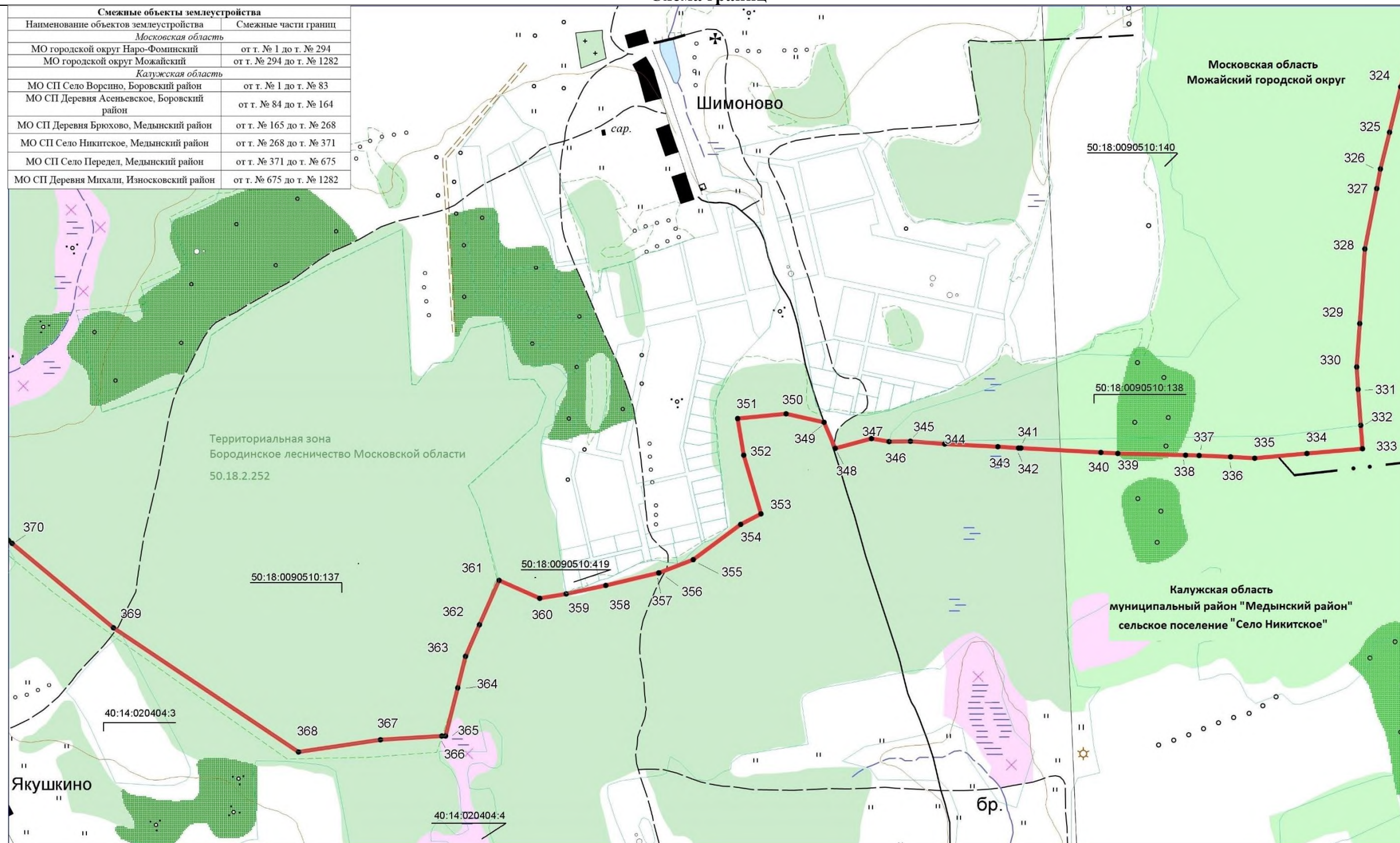
Масштаб 1 : 10 000

- 1 * - характерная поворотная точка границы объекта землеустройства;
- - граница между Калужской областью и Московской областью;

--- - граница муниципальных образований.

КАРТОГРАФИЧЕСКОЕ ИЗОБРАЖЕНИЕ ГРАНИЦЫ МЕЖДУ СУБЪЕКТАМИ РОССИЙСКОЙ ФЕДЕРАЦИИ МОСКОВСКОЙ ОБЛАСТЬЮ И КАЛУЖСКОЙ ОБЛАСТЬЮ

Схема границ



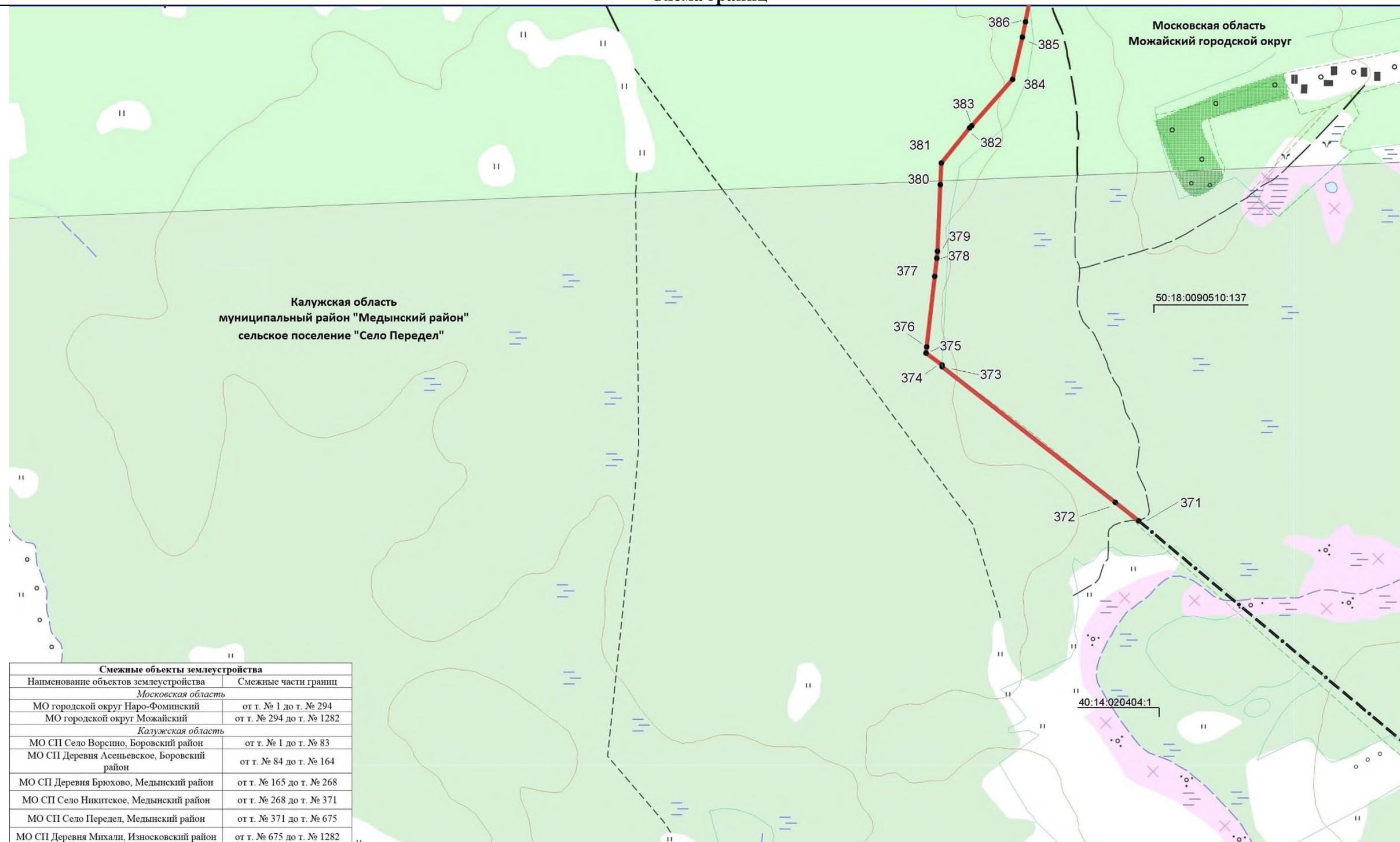
Используемые условные знаки и обозначения

Масштаб 1 : 10 000

- | | | | |
|-----|---|-------|--------------------------------------|
| 1 * | - характерная поворотная точка границы объекта землеустройства; | - - - | - граница муниципальных образований. |
| — | - граница между Калужской областью и Московской областью; | | |

КАРТОГРАФИЧЕСКОЕ ИЗОБРАЖЕНИЕ ГРАНИЦЫ МЕЖДУ СУБЪЕКТАМИ РОССИЙСКОЙ ФЕДЕРАЦИИ МОСКОВСКОЙ ОБЛАСТЬЮ И КАЛУЖСКОЙ ОБЛАСТЬЮ

Схема границ



Смежные объекты землеустройства	
Наименование объектов землеустройства	Смежные части границ
<i>Московская область</i>	
МО городской округ Наро-Фоминский	от т. № 1 до т. № 294
МО городской округ Можайский	от т. № 294 до т. № 1282
<i>Калужская область</i>	
МО СП Село Ворсино, Боровский район	от т. № 1 до т. № 83
МО СП Деревня Асеньевское, Боровский район	от т. № 84 до т. № 164
МО СП Деревня Брюхово, Медынский район	от т. № 165 до т. № 268
МО СП Село Никитское, Медынский район	от т. № 268 до т. № 371
МО СП Село Передел, Медынский район	от т. № 371 до т. № 675
МО СП Деревня Михали, Износковский район	от т. № 675 до т. № 1282

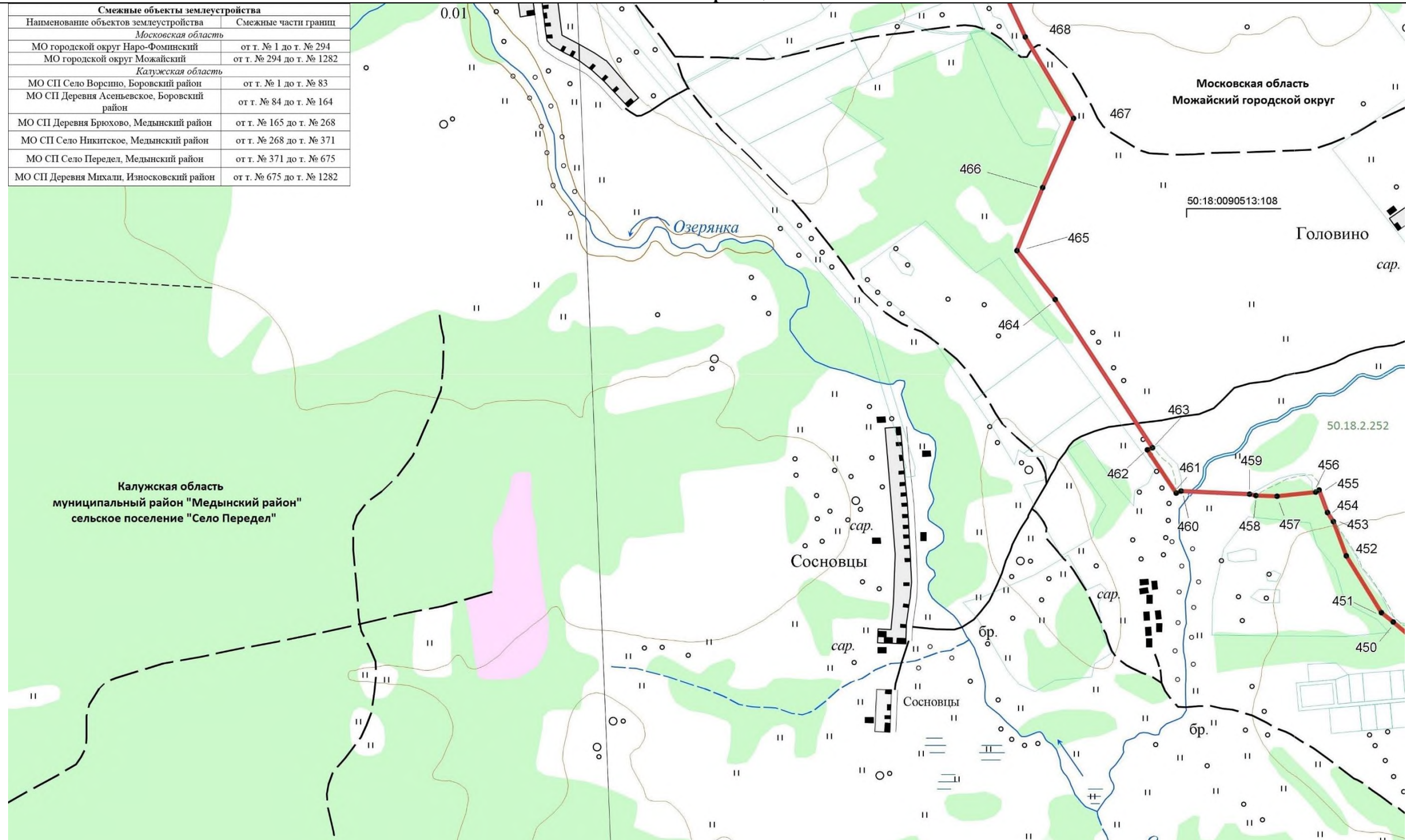
Используемые условные знаки и обозначения

Масштаб 1 : 10 000

- | | | | |
|-----|---|-----------|--------------------------------------|
| 1 * | - характерная поворотная точка границы объекта землеустройства; | — · — · — | - граница муниципальных образований. |
| — | - граница между Калужской областью и Московской областью; | | |

КАРТОГРАФИЧЕСКОЕ ИЗОБРАЖЕНИЕ ГРАНИЦЫ МЕЖДУ СУБЪЕКТАМИ РОССИЙСКОЙ ФЕДЕРАЦИИ МОСКОВСКОЙ ОБЛАСТЬЮ И КАЛУЖСКОЙ ОБЛАСТЬЮ

Схема границ



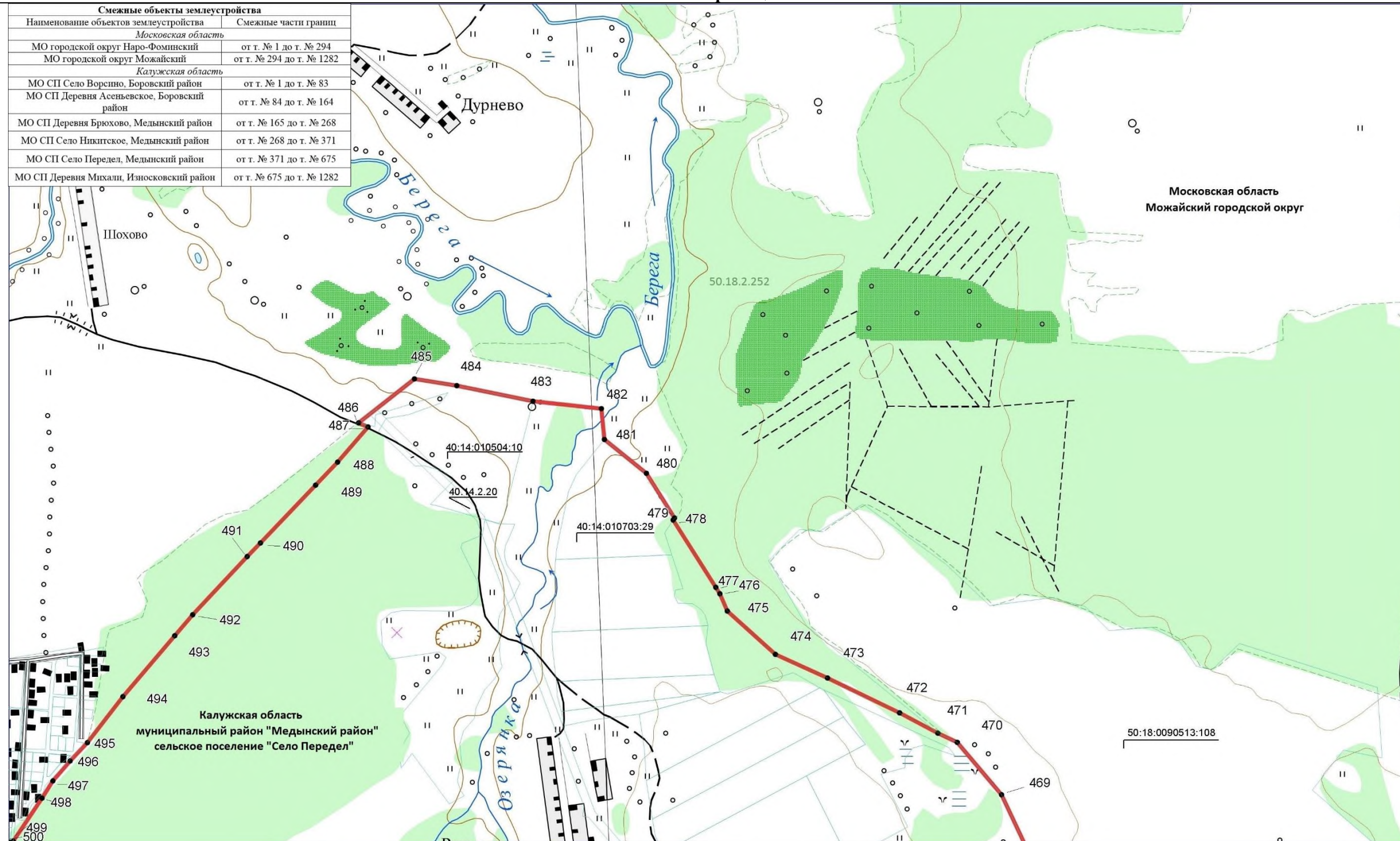
Используемые условные знаки и обозначения

Масштаб 1 : 10 000

- | | | | |
|-----|---|-----------|--------------------------------------|
| 1 * | - характерная поворотная точка границы объекта землеустройства; | — · — · — | - граница муниципальных образований. |
| — | - граница между Калужской областью и Московской областью; | | |

КАРТОГРАФИЧЕСКОЕ ИЗОБРАЖЕНИЕ ГРАНИЦЫ МЕЖДУ СУБЪЕКТАМИ РОССИЙСКОЙ ФЕДЕРАЦИИ МОСКОВСКОЙ ОБЛАСТЬЮ И КАЛУЖСКОЙ ОБЛАСТЬЮ

Схема границ



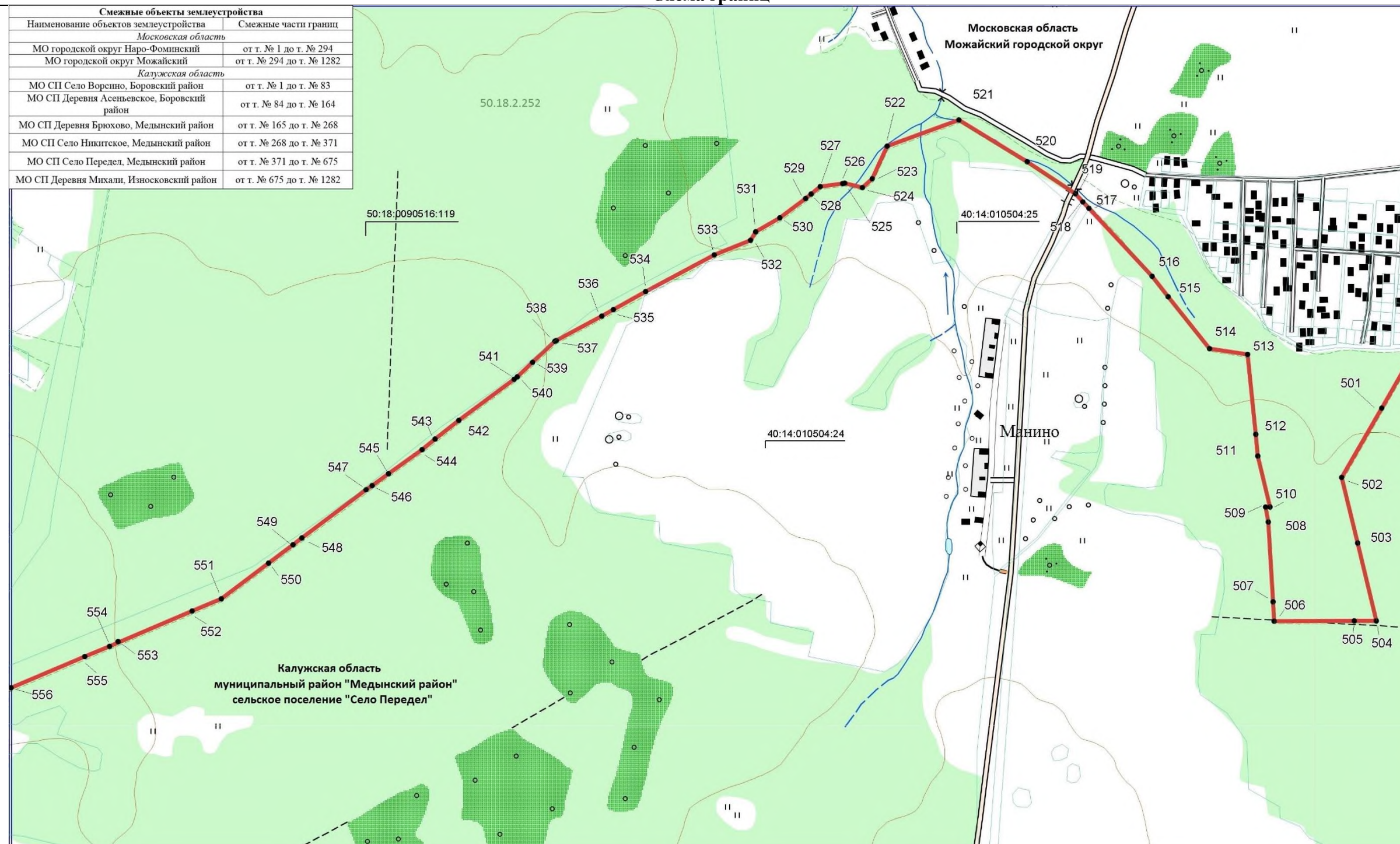
Используемые условные знаки и обозначения

Масштаб 1 : 10 000

- | | | | |
|-----|---|-----------|--------------------------------------|
| 1 * | - характерная поворотная точка границы объекта землеустройства; | — · — · — | - граница муниципальных образований. |
| — | - граница между Калужской областью и Московской областью; | | |

КАРТОГРАФИЧЕСКОЕ ИЗОБРАЖЕНИЕ ГРАНИЦЫ МЕЖДУ СУБЪЕКТАМИ РОССИЙСКОЙ ФЕДЕРАЦИИ МОСКОВСКОЙ ОБЛАСТЬЮ И КАЛУЖСКОЙ ОБЛАСТЬЮ

Схема границ



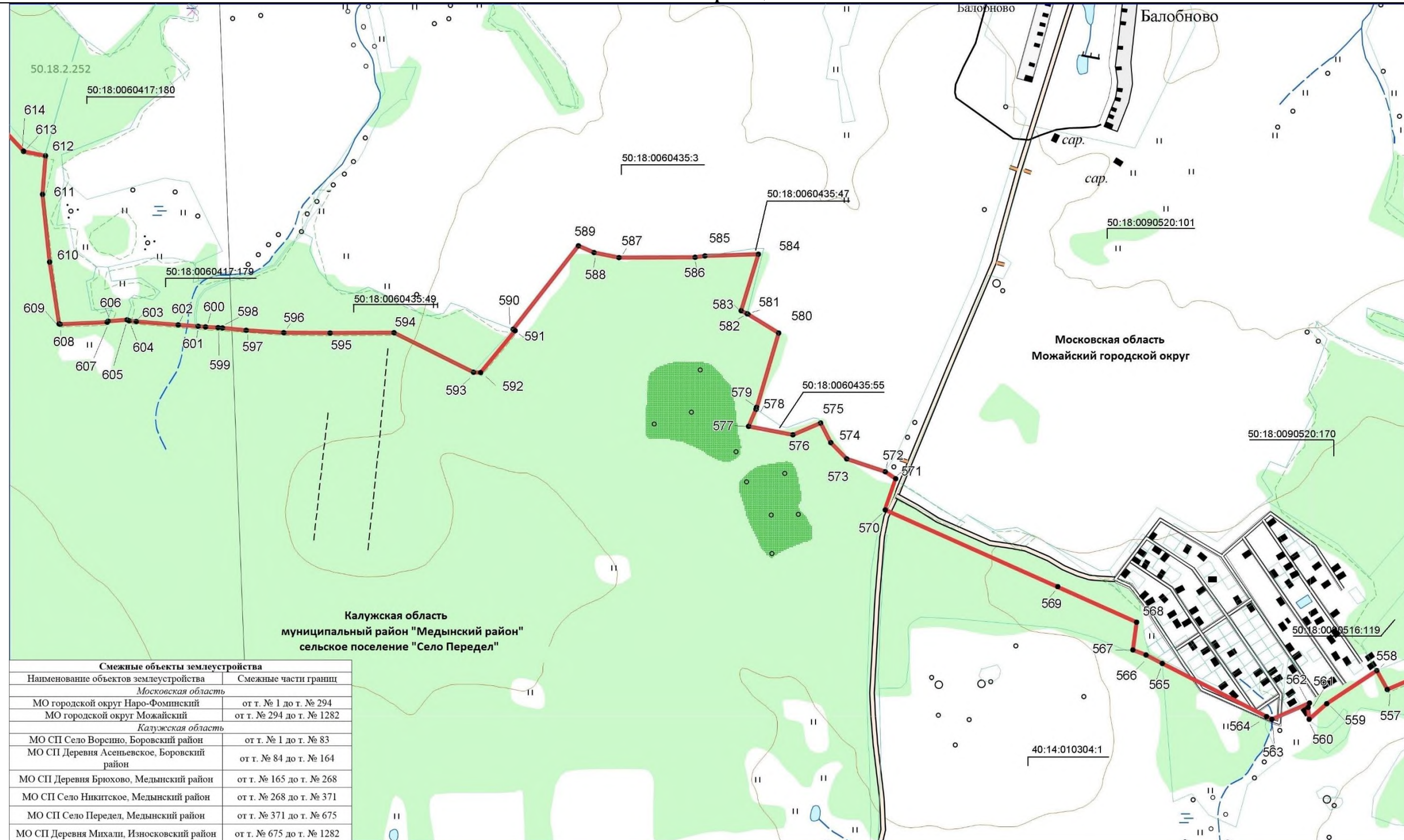
Используемые условные знаки и обозначения

Масштаб 1 : 10 000

- | | | | |
|-----|---|-----------|--------------------------------------|
| 1 * | - характерная поворотная точка границы объекта землеустройства; | - - - - - | - граница муниципальных образований. |
| — | - граница между Калужской областью и Московской областью; | | |

КАРТОГРАФИЧЕСКОЕ ИЗОБРАЖЕНИЕ ГРАНИЦЫ МЕЖДУ СУБЪЕКТАМИ РОССИЙСКОЙ ФЕДЕРАЦИИ МОСКОВСКОЙ ОБЛАСТЬЮ И КАЛУЖСКОЙ ОБЛАСТЬЮ

Схема границ



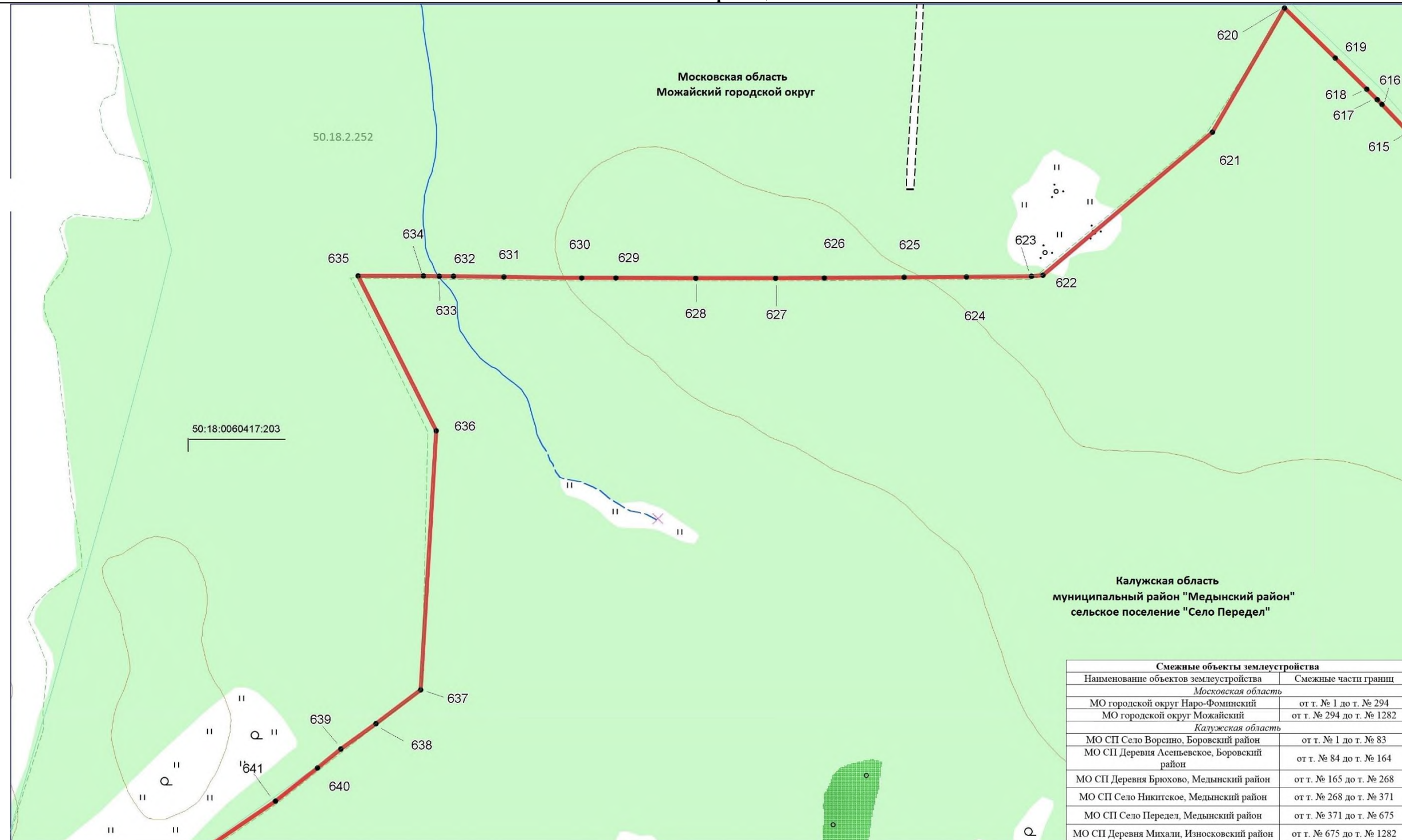
Используемые условные знаки и обозначения

Масштаб 1 : 10 000

- | | | | |
|-----|---|-----------|--------------------------------------|
| 1 * | - характерная поворотная точка границы объекта землеустройства; | - - - - - | - граница муниципальных образований. |
| — | - граница между Калужской областью и Московской областью; | | |

КАРТОГРАФИЧЕСКОЕ ИЗОБРАЖЕНИЕ ГРАНИЦЫ МЕЖДУ СУБЪЕКТАМИ РОССИЙСКОЙ ФЕДЕРАЦИИ МОСКОВСКОЙ ОБЛАСТЬЮ И КАЛУЖСКОЙ ОБЛАСТЬЮ

Схема границ



Смежные объекты землеустройства	
Наименование объектов землеустройства	Смежные части границ
<i>Московская область</i>	
МО городской округ Наро-Фоминский	от т. № 1 до т. № 294
МО городской округ Можайский	от т. № 294 до т. № 1282
<i>Калужская область</i>	
МО СП Село Ворсино, Боровский район	от т. № 1 до т. № 83
МО СП Деревня Асеньевское, Боровский район	от т. № 84 до т. № 164
МО СП Деревня Брюхово, Медынский район	от т. № 165 до т. № 268
МО СП Село Никитское, Медынский район	от т. № 268 до т. № 371
МО СП Село Передел, Медынский район	от т. № 371 до т. № 675
МО СП Деревня Михали, Износковский район	от т. № 675 до т. № 1282

Используемые условные знаки и обозначения

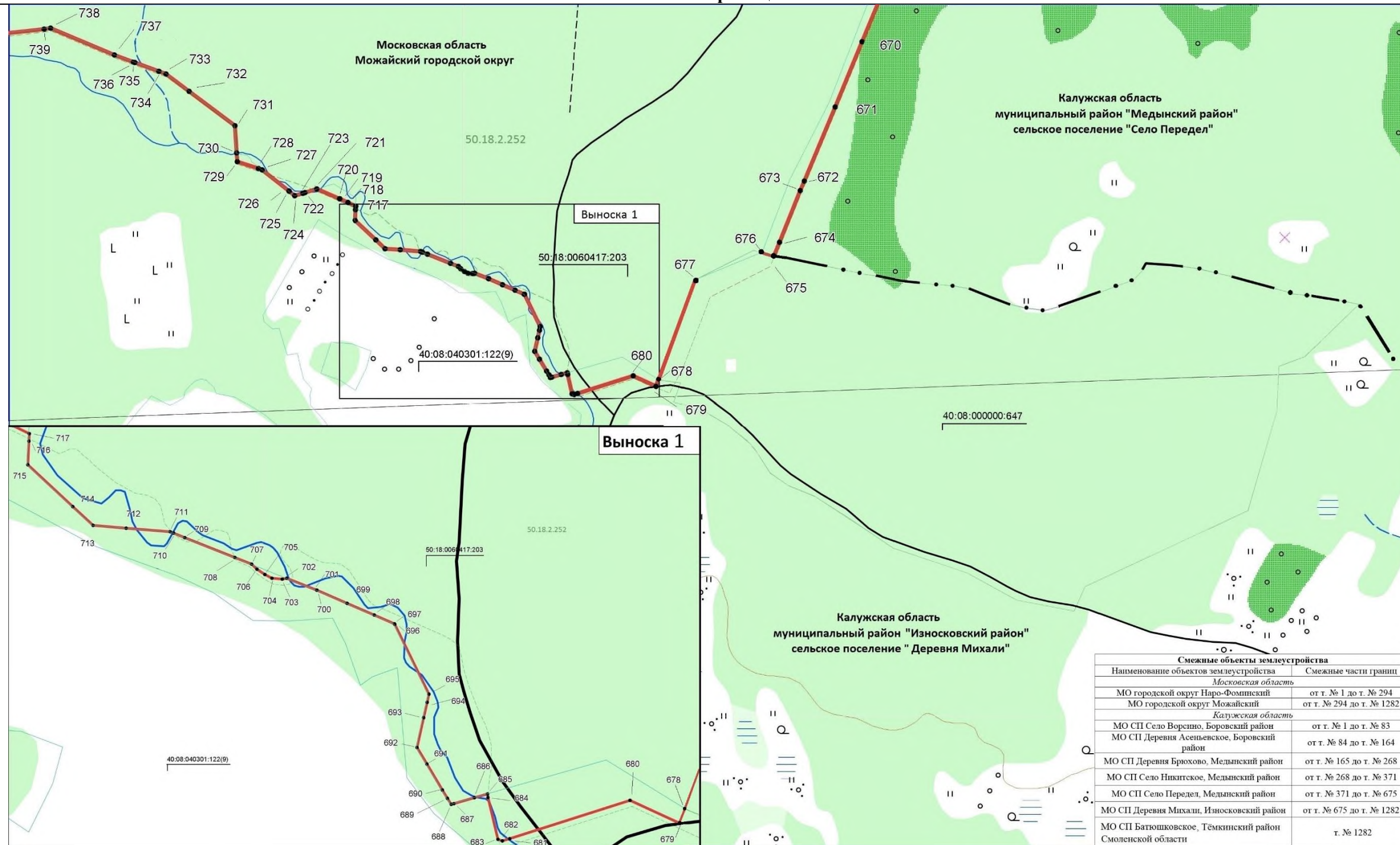
Масштаб 1 : 10 000

- 1 * - характерная поворотная точка границы объекта землеустройства;
- - граница между Калужской областью и Московской областью;

--- - граница муниципальных образований.

КАРТОГРАФИЧЕСКОЕ ИЗОБРАЖЕНИЕ ГРАНИЦЫ МЕЖДУ СУБЪЕКТАМИ РОССИЙСКОЙ ФЕДЕРАЦИИ МОСКОВСКОЙ ОБЛАСТЬЮ И КАЛУЖСКОЙ ОБЛАСТЬЮ

Схема границ



Смежные объекты землеустройства	
Наименование объектов землеустройства	Смежные части границ
<i>Московская область</i>	
МО городской округ Наро-Фоминский	от т. № 1 до т. № 294
МО городской округ Можайский	от т. № 294 до т. № 1282
<i>Калужская область</i>	
МО СП Село Ворсино, Боровский район	от т. № 1 до т. № 83
МО СП Деревня Асеньевское, Боровский район	от т. № 84 до т. № 164
МО СП Деревня Брюхово, Медынский район	от т. № 165 до т. № 268
МО СП Село Никитское, Медынский район	от т. № 268 до т. № 371
МО СП Село Передел, Медынский район	от т. № 371 до т. № 675
МО СП Деревня Михали, Иznосковский район	от т. № 675 до т. № 1282
МО СП Батюшковское, Темкинский район Смоленской области	т. № 1282

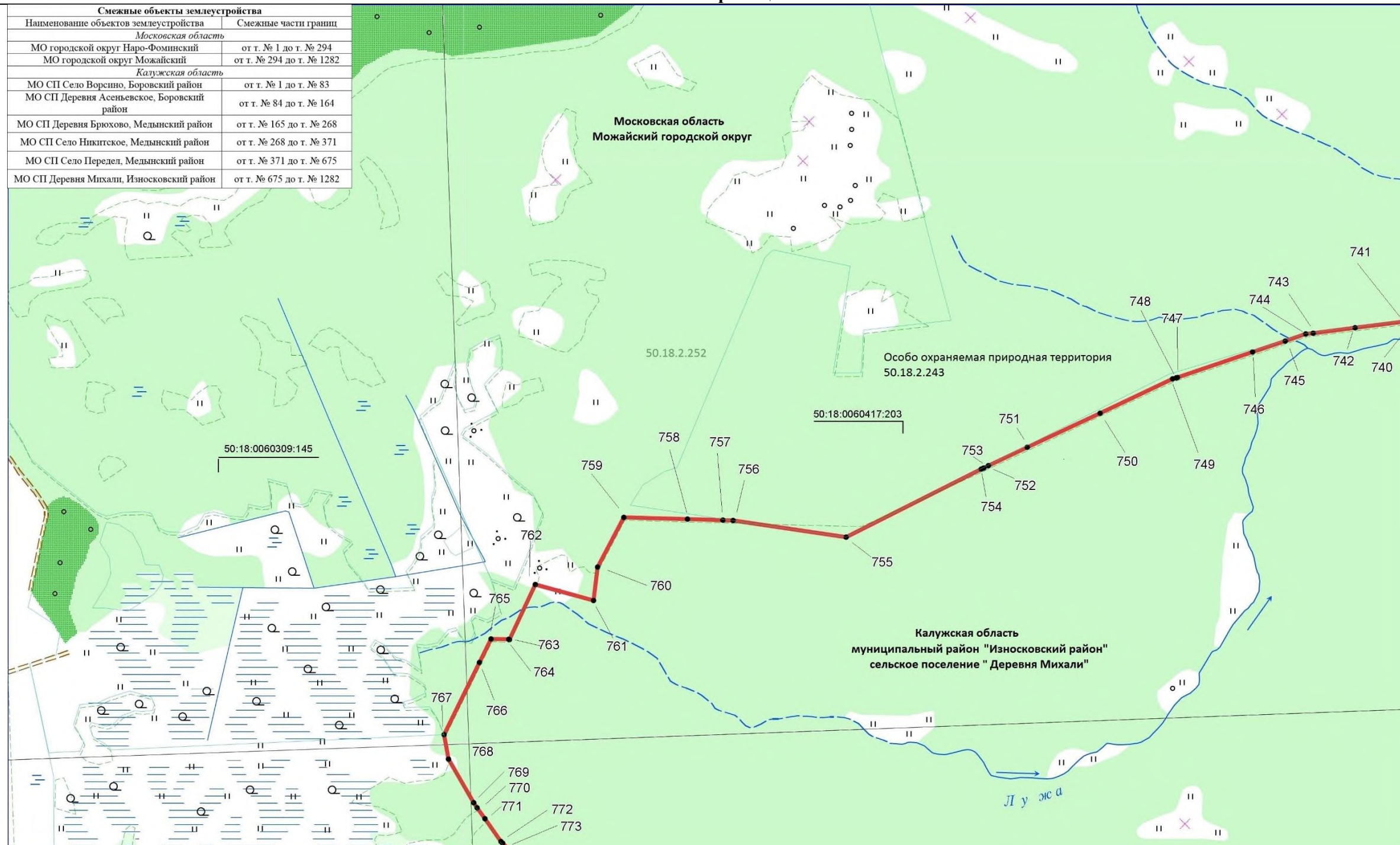
Используемые условные знаки и обозначения

Масштаб 1 : 10 000

- 1 * - характерная поворотная точка границы объекта землеустройства;
- - граница между Калужской областью и Московской областью;
- · — · — · - граница муниципальных образований.

КАРТОГРАФИЧЕСКОЕ ИЗОБРАЖЕНИЕ ГРАНИЦЫ МЕЖДУ СУБЪЕКТАМИ РОССИЙСКОЙ ФЕДЕРАЦИИ МОСКОВСКОЙ ОБЛАСТЬЮ И КАЛУЖСКОЙ ОБЛАСТЬЮ

Схема границ



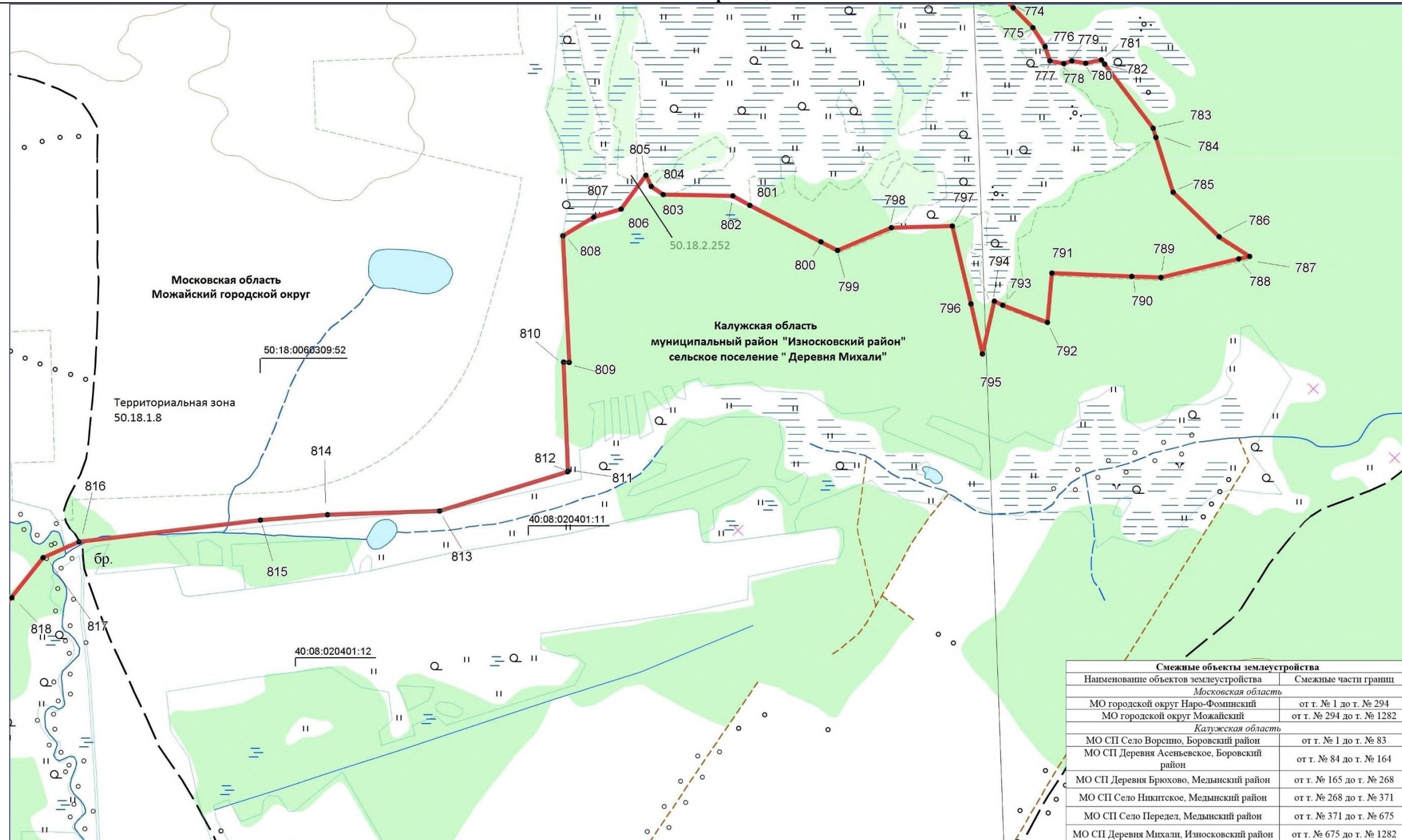
Используемые условные знаки и обозначения

Масштаб 1 : 10 000

- | | | | |
|-----|---|---------|--------------------------------------|
| 1 * | - характерная поворотная точка границы объекта землеустройства; | — · · — | - граница муниципальных образований. |
| — | - граница между Калужской областью и Московской областью; | | |

КАРТОГРАФИЧЕСКОЕ ИЗОБРАЖЕНИЕ ГРАНИЦЫ МЕЖДУ СУБЪЕКТАМИ РОССИЙСКОЙ ФЕДЕРАЦИИ МОСКОВСКОЙ ОБЛАСТЬЮ И КАЛУЖСКОЙ ОБЛАСТЬЮ

Схема границ



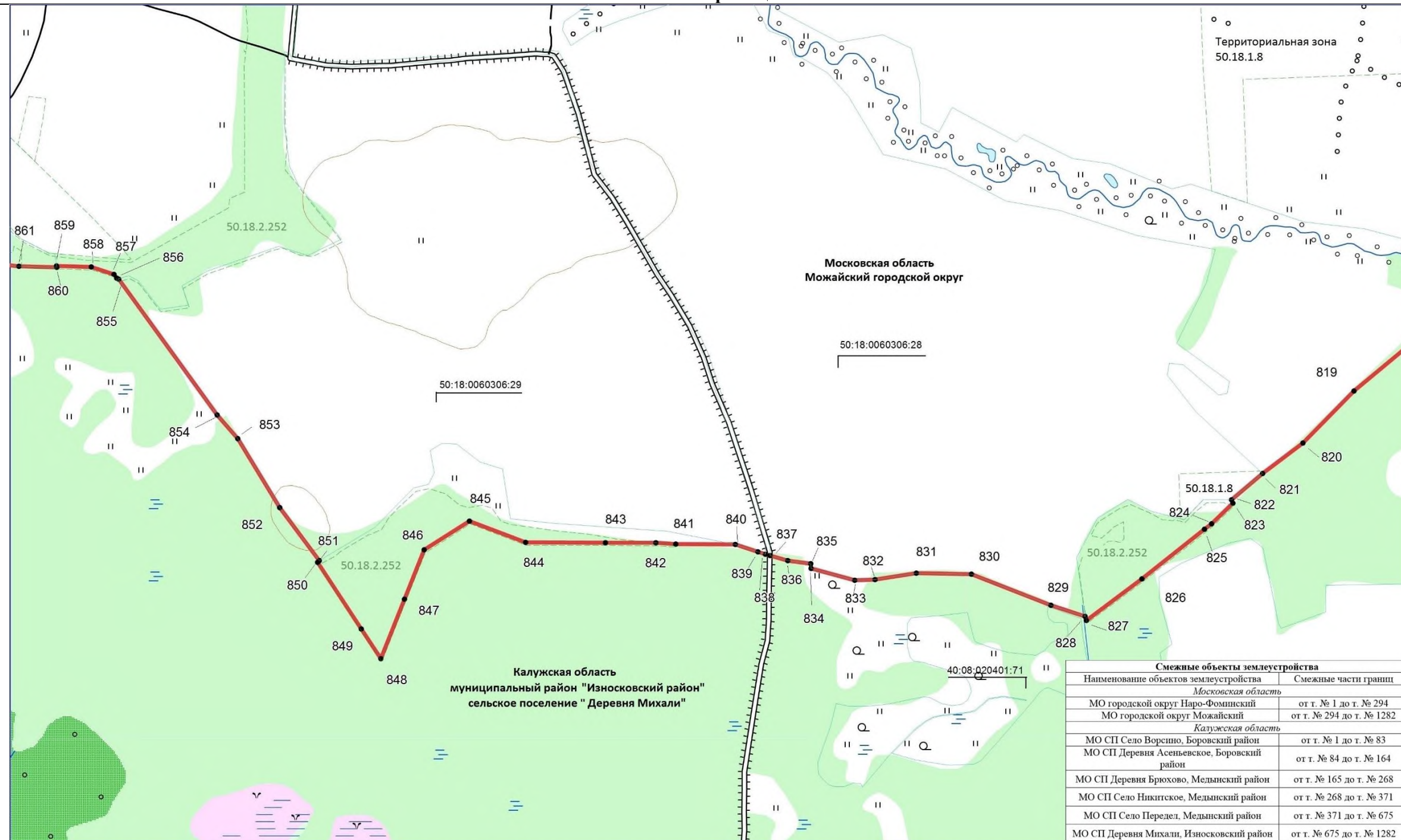
Используемые условные знаки и обозначения

Масштаб 1 : 10 000

- | | | |
|-------------------------------|---|--|
| <p>1 * —————</p> <p>—————</p> | <p>- характерная поворотная точка границы объекта землеустройства;</p> <p>- граница между Калужской областью и Московской областью;</p> | <p>— . . . —</p> <p>- граница муниципальных образований.</p> |
|-------------------------------|---|--|

КАРТОГРАФИЧЕСКОЕ ИЗОБРАЖЕНИЕ ГРАНИЦЫ МЕЖДУ СУБЪЕКТАМИ РОССИЙСКОЙ ФЕДЕРАЦИИ МОСКОВСКОЙ ОБЛАСТЬЮ И КАЛУЖСКОЙ ОБЛАСТЬЮ

Схема границ



Используемые условные знаки и обозначения

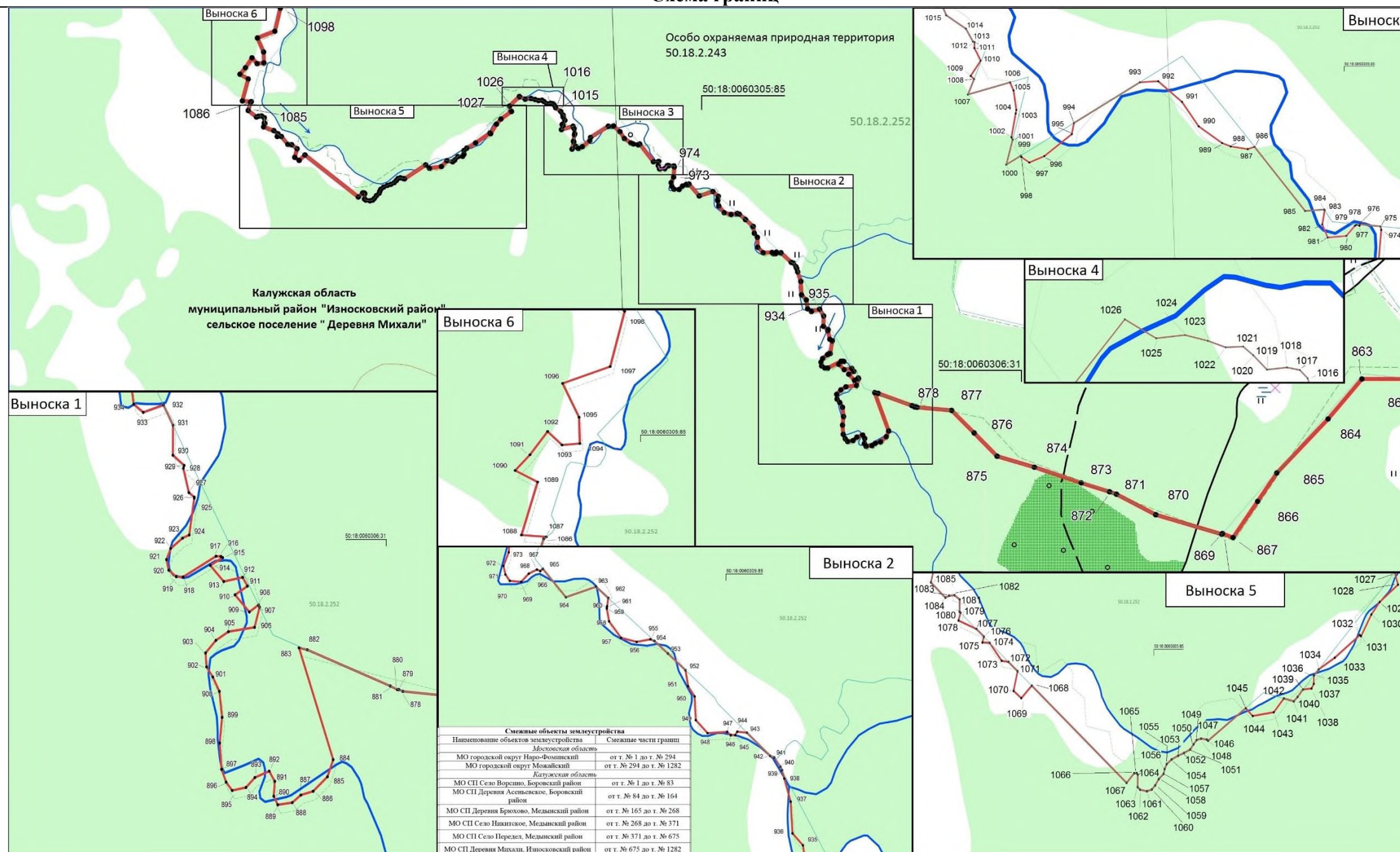
Масштаб 1 : 10 000

- 1 * - характерная поворотная точка границы объекта землеустройства;
- - граница между Калужской областью и Московской областью;

- граница муниципальных образований.

КАРТОГРАФИЧЕСКОЕ ИЗОБРАЖЕНИЕ ГРАНИЦЫ МЕЖДУ СУБЪЕКТАМИ РОССИЙСКОЙ ФЕДЕРАЦИИ МОСКОВСКОЙ ОБЛАСТЬЮ И КАЛУЖСКОЙ ОБЛАСТЬЮ

Схема границ



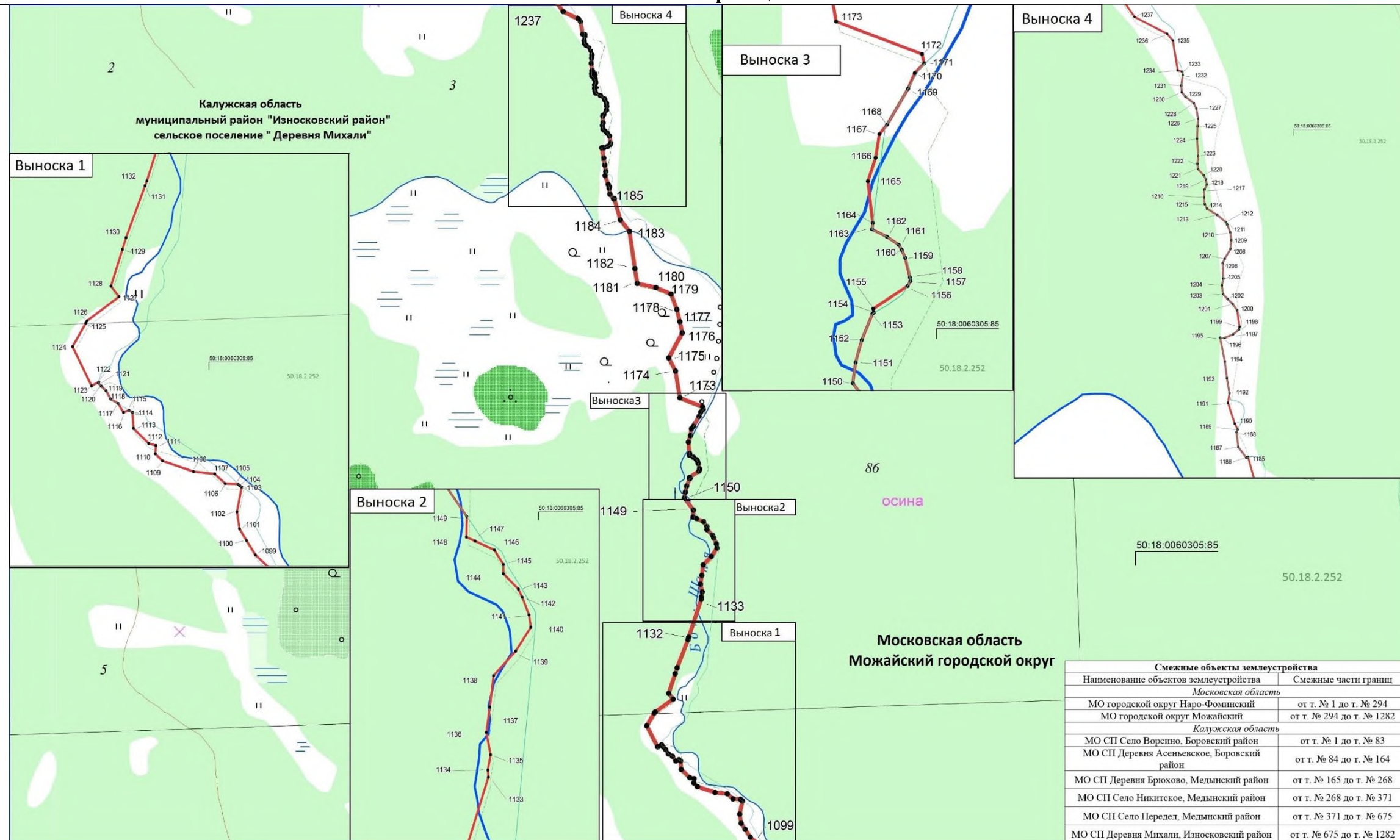
Используемые условные знаки и обозначения

Масштаб 1 : 10 000

- 1 * - характерная поворотная точка границы объекта землеустройства; — · · · — - граница муниципальных образований.
- - граница между Калужской областью и Московской областью;

КАРТОГРАФИЧЕСКОЕ ИЗОБРАЖЕНИЕ ГРАНИЦЫ МЕЖДУ СУБЪЕКТАМИ РОССИЙСКОЙ ФЕДЕРАЦИИ МОСКОВСКОЙ ОБЛАСТЬЮ И КАЛУЖСКОЙ ОБЛАСТЬЮ

Схема границ



Смежные объекты землеустройства	
Наименование объектов землеустройства	Смежные части границ
<i>Московская область</i>	
МО городской округ Наро-Фоминский	от т. № 1 до т. № 294
МО городской округ Можайский	от т. № 294 до т. № 1282
<i>Калужская область</i>	
МО СП Село Ворсино, Боровский район	от т. № 1 до т. № 83
МО СП Деревня Асеньевское, Боровский район	от т. № 84 до т. № 164
МО СП Деревня Брюхово, Медынский район	от т. № 165 до т. № 268
МО СП Село Никитское, Медынский район	от т. № 268 до т. № 371
МО СП Село Передел, Медынский район	от т. № 371 до т. № 675
МО СП Деревня Михали, Износковский район	от т. № 675 до т. № 1282

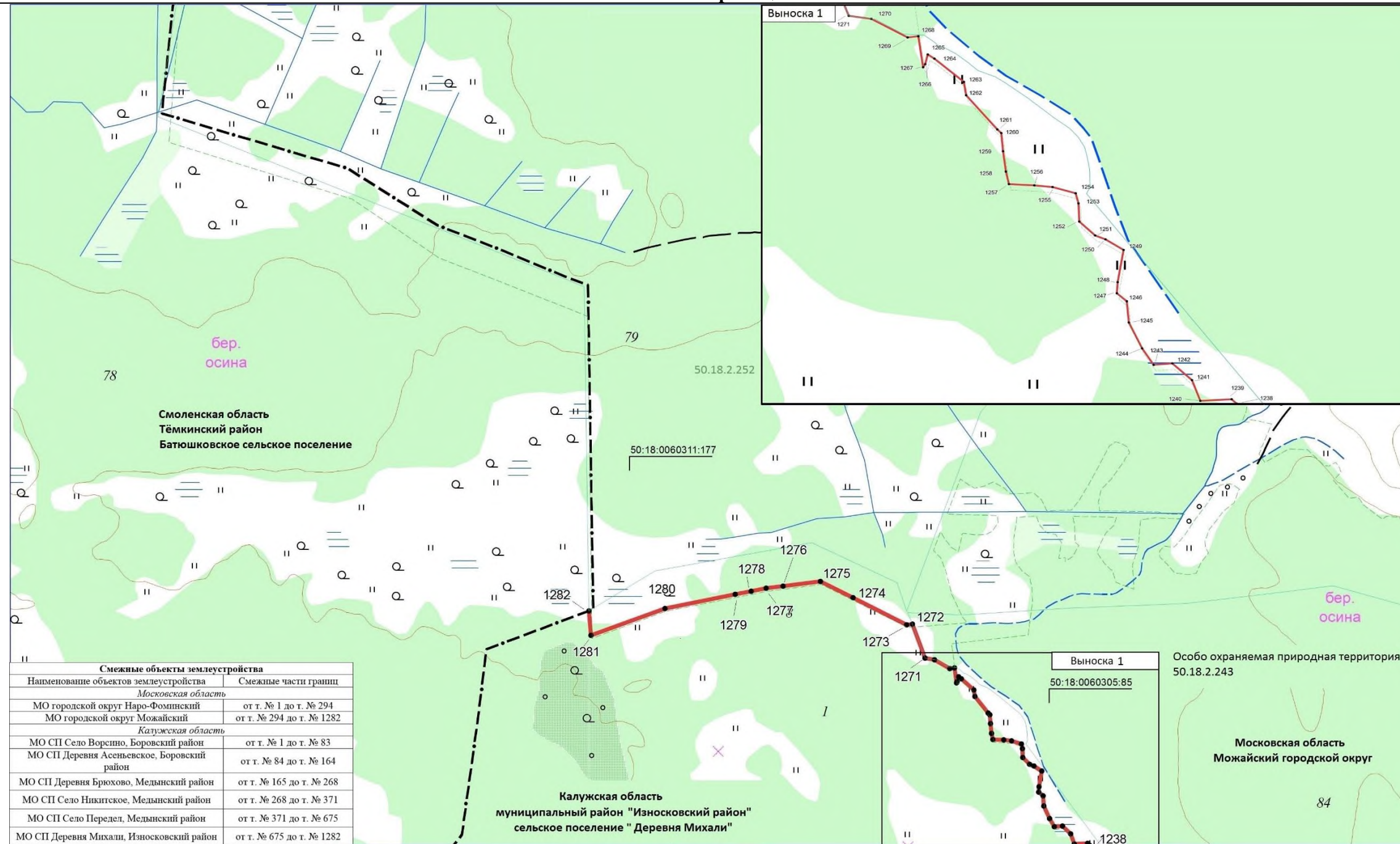
Используемые условные знаки и обозначения

Масштаб 1 : 10 000

- | | | | |
|-----|---|---------|--------------------------------------|
| 1 * | - характерная поворотная точка границы объекта землеустройства; | — · · — | - граница муниципальных образований. |
| — | - граница между Калужской областью и Московской областью; | | |

КАРТОГРАФИЧЕСКОЕ ИЗОБРАЖЕНИЕ ГРАНИЦЫ МЕЖДУ СУБЪЕКТАМИ РОССИЙСКОЙ ФЕДЕРАЦИИ МОСКОВСКОЙ ОБЛАСТЬЮ И КАЛУЖСКОЙ ОБЛАСТЬЮ

Схема границ



Смежные объекты землеустройства	
Наименование объектов землеустройства	Смежные части границ
<i>Московская область</i>	
МО городской округ Наро-Фоминский	от т. № 1 до т. № 294
МО городской округ Можайский	от т. № 294 до т. № 1282
<i>Калужская область</i>	
МО СП Село Ворсино, Боровский район	от т. № 1 до т. № 83
МО СП Деревня Асеньевское, Боровский район	от т. № 84 до т. № 164
МО СП Деревня Брюхово, Медынский район	от т. № 165 до т. № 268
МО СП Село Никитское, Медынский район	от т. № 268 до т. № 371
МО СП Село Передел, Медынский район	от т. № 371 до т. № 675
МО СП Деревня Михали, Износковский район	от т. № 675 до т. № 1282

Используемые условные знаки и обозначения

Масштаб 1 : 10 000

- 1 * - характерная поворотная точка границы объекта землеустройства; — · — · — - граница муниципальных образований.
- - граница между Калужской областью и Московской областью;