ОПИСАНИЕ МЕСТОПОЛОЖЕНИЯ ГРАНИЦ

Публичный сервитут объекта «Газораспределительная сеть д. Бурцево», кадастровый номер 50:26:0210202:132

(наименование объекта, местоположение границ которого описано (далее - объект)

Раздел 1

Сведения об объекте		
№ п/п	**Характеристики объекта**	**Описание характеристик**
1	**2**	**3**
1	Местоположение объекта	Московская область, Наро-Фоминский городской округ, д. Бурцево
2	Площадь объекта ± величина погрешности определения площади (Р ± ΔР)	14 657 м² ± 47 м²
3	Иные характеристики объекта	Вид объекта реестра границ: Зона с особыми условиями использования территории Содержание ограничений использования объектов недвижимости в пределах зоны или территории: Публичный сервитут, для целей размещения линейных объектов системы газоснабжения, их неотъемлемых технологических частей. Срок установления 49 лет.

Раздел 2

Сведения о местоположении границ объекта					
1. Система координат МСК-50, зона 1					
2. Сведения о характерных точках границ объекта					
Обозначение характерных точек границ	**Координаты, м**		**Метод определения координат характерной точки**	**Средняя квадратическая погрешность положения характерной точки (Mt), м**	**Описание обозначения точки на местности (при наличии)**
	X	**Y**			
1	**2**	**3**	**4**	**5**	**6**
1	445 341,01	1 345 281,96	Аналитический метод	0,10	—
188	445 338,75	1 345 279,72		0,10	
187	445 341,50	1 345 276,91		0,10	
186	445 347,02	1 345 282,15		0,10	
185	445 344,90	1 345 283,93		0,10	
184	445 353,38	1 345 292,51		0,10	
183	445 371,00	1 345 270,20		0,10	
182	445 420,97	1 345 310,81		0,10	
181	445 426,55	1 345 303,10		0,10	
180	445 429,43	1 345 302,41		0,10	
179	445 441,34	1 345 287,21		0,10	
178	445 489,13	1 345 317,57		0,10	
177	445 491,25	1 345 384,38		0,10	
176	445 429,39	1 345 536,26		0,10	
175	445 431,52	1 345 569,62		0,10	
174	445 449,17	1 345 568,27		0,10	
173	445 449,61	1 345 574,49		0,10	
172	445 456,50	1 345 645,89		0,10	
171	445 464,11	1 345 701,68		0,10	
170	445 537,63	1 345 688,08		0,10	
169	445 538,35	1 345 692,01		0,10	
168	445 464,83	1 345 705,62		0,10	
167	445 482,54	1 345 787,98		0,10	
166	445 520,64	1 345 785,72		0,10	
165	445 529,96	1 345 784,63		0,10	
164	445 599,88	1 345 766,50		0,10	
163	445 703,35	1 345 740,36		0,10	
162	445 703,50	1 345 712,60		0,10	
161	445 701,16	1 345 701,23		0,10	
160	445 693,07	1 345 668,36		0,10	
159	445 689,57	1 345 665,64		0,10	
158	445 692,03	1 345 662,48		0,10	
157	445 696,62	1 345 666,05		0,10	
156	445 705,07	1 345 700,35		0,10	
155	445 707,51	1 345 712,20		0,10	
154	445 707,25	1 345 758,31		0,10	
153	445 709,05	1 345 758,49		0,10	
152	445 708,91	1 345 760,96		0,10	
151	445 792,33	1 345 775,20		0,10	
150	445 824,02	1 345 782,69		0,10	
149	445 859,54	1 345 703,11		0,10	
148	445 845,59	1 345 695,70		0,10	
147	445 852,50	1 345 674,87		0,10	
146	445 855,29	1 345 657,10		0,10	
145	445 857,59	1 345 647,39		0,10	
144	445 855,79	1 345 590,63		0,10	
143	445 853,55	1 345 581,62		0,10	

Раздел 2

Сведения о местоположении границ объекта					
1	2	3	4	5	6
142	445 851,43	1 345 581,87		0,10	
141	445 849,58	1 345 572,51		0,10	
140	445 853,50	1 345 571,73		0,10	
139	445 854,64	1 345 577,47		0,10	
138	445 856,59	1 345 577,25		0,10	
137	445 859,77	1 345 590,08		0,10	
136	445 861,60	1 345 647,80		0,10	
135	445 859,21	1 345 657,87		0,10	
134	445 856,40	1 345 675,82		0,10	
133	445 850,45	1 345 693,75		0,10	
132	445 861,18	1 345 699,45		0,10	
131	445 871,74	1 345 675,81		0,10	
130	445 881,51	1 345 644,25		0,10	
129	445 883,58	1 345 580,44		0,10	
128	445 887,57	1 345 580,57		0,10	
127	445 885,49	1 345 644,92		0,10	
126	445 875,49	1 345 677,23		0,10	
125	445 826,32	1 345 787,34		0,10	
124	445 825,30	1 345 787,10		0,10	
123	445 823,56	1 345 795,30		0,10	
122	445 820,84	1 345 810,09		0,10	
121	445 814,90	1 345 838,14		0,10	
120	445 810,75	1 345 863,15		0,10	
119	445 832,68	1 345 867,12		0,10	
118	445 873,53	1 345 872,63		0,10	
117	445 873,85	1 345 873,02		0,10	
116	445 927,06	1 345 880,56		0,10	
115	445 984,14	1 345 889,61	Аналитический метод	0,10	—
114	445 999,04	1 345 831,29		0,10	
113	446 021,60	1 345 766,57		0,10	
112	446 026,12	1 345 752,74		0,10	
111	446 031,17	1 345 742,46		0,10	
110	446 036,09	1 345 733,55		0,10	
109	446 040,54	1 345 724,52		0,10	
108	446 044,58	1 345 709,47		0,10	
107	446 054,51	1 345 674,69		0,10	
106	446 059,11	1 345 646,31		0,10	
105	446 058,80	1 345 622,50		0,10	
104	446 048,30	1 345 607,99		0,10	
103	446 052,14	1 345 575,06		0,10	
102	446 056,13	1 345 575,44		0,10	
101	446 052,46	1 345 606,90		0,10	
100	446 062,78	1 345 621,19		0,10	
99	446 063,11	1 345 646,61		0,10	
98	446 058,42	1 345 675,56		0,10	
97	446 048,44	1 345 710,54		0,10	
96	446 044,31	1 345 725,92		0,10	
95	446 039,63	1 345 735,41		0,10	
94	446 034,72	1 345 744,31		0,10	
93	446 029,84	1 345 754,25		0,10	
92	446 025,39	1 345 767,86		0,10	
91	446 002,87	1 345 832,43		0,10	
90	445 987,11	1 345 894,13		0,10	
89	445 926,47	1 345 884,52		0,10	
88	445 877,63	1 345 877,60		0,10	

Раздел 2

Сведения о местоположении границ объекта					
1	2	3	4	5	6
87	445 924,59	1 345 934,36		0,10	
86	445 923,43	1 345 950,07		0,10	
85	445 918,59	1 345 970,64		0,10	
84	445 914,69	1 345 969,72		0,10	
83	445 919,46	1 345 949,46		0,10	
82	445 920,48	1 345 935,67		0,10	
81	445 871,75	1 345 876,76		0,10	
80	445 843,25	1 345 872,68		0,10	
79	445 810,64	1 345 868,37		0,10	
78	445 809,21	1 345 877,77		0,10	
77	445 800,34	1 345 875,42		0,10	
76	445 789,32	1 345 873,48		0,10	
75	445 777,09	1 345 941,36		0,10	
74	445 737,93	1 346 087,96		0,10	
73	445 730,36	1 346 117,62		0,10	
72	445 761,65	1 346 123,00		0,10	
71	445 790,39	1 346 128,36		0,10	
70	445 813,56	1 346 131,70		0,10	
69	445 822,97	1 346 133,43		0,10	
68	445 822,24	1 346 137,37		0,10	
67	445 812,91	1 346 135,65		0,10	
66	445 789,74	1 346 132,31		0,10	
65	445 758,20	1 346 126,46		0,10	
64	445 735,72	1 346 218,98		0,10	
63	445 716,12	1 346 309,83		0,10	
62	445 713,11	1 346 332,51		0,10	
61	445 711,35	1 346 332,40		0,10	
60	445 706,53	1 346 369,13	Аналитический метод	0,10	—
59	445 761,68	1 346 380,35		0,10	
58	445 782,65	1 346 382,56		0,10	
57	445 800,97	1 346 383,48		0,10	
56	445 800,92	1 346 384,57		0,10	
55	445 830,61	1 346 387,77		0,10	
54	445 830,18	1 346 391,74		0,10	
53	445 800,53	1 346 388,55		0,10	
52	445 796,76	1 346 388,62		0,10	
51	445 796,81	1 346 387,28		0,10	
50	445 782,34	1 346 386,55		0,10	
49	445 761,07	1 346 384,30		0,10	
48	445 702,08	1 346 372,30		0,10	
47	445 707,87	1 346 328,17		0,10	
46	445 709,63	1 346 328,28		0,10	
45	445 712,17	1 346 309,14		0,10	
44	445 731,82	1 346 218,08		0,10	
43	445 754,25	1 346 125,79		0,10	
42	445 729,36	1 346 121,51		0,10	
41	445 724,87	1 346 138,97		0,10	
40	445 722,76	1 346 148,39		0,10	
39	445 711,75	1 346 189,35		0,10	
38	445 708,30	1 346 200,84		0,10	
37	445 682,56	1 346 306,72		0,10	
36	445 674,26	1 346 339,51		0,10	
35	445 670,38	1 346 338,53		0,10	
34	445 678,67	1 346 305,76		0,10	
33	445 704,44	1 346 199,80		0,10	

Раздел 2

Сведения о местоположении границ объекта					
1	2	3	4	5	6
32	445 707,91	1 346 188,25	Аналитический метод	0,10	—
31	445 718,88	1 346 147,44		0,10	
30	445 720,98	1 346 138,04		0,10	
29	445 734,06	1 346 086,95		0,10	
28	445 773,19	1 345 940,49		0,10	
27	445 786,17	1 345 868,40		0,10	
26	445 803,64	1 345 781,99		0,10	
25	445 791,53	1 345 779,12		0,10	
24	445 704,70	1 345 764,28		0,10	
23	445 704,83	1 345 762,08		0,10	
22	445 703,23	1 345 761,92		0,10	
21	445 703,33	1 345 744,49		0,10	
20	445 600,86	1 345 770,38		0,10	
19	445 530,71	1 345 788,57		0,10	
18	445 520,97	1 345 789,71		0,10	
17	445 479,35	1 345 792,16		0,10	
16	445 460,93	1 345 706,56		0,10	
15	445 460,13	1 345 702,14		0,10	
14	445 452,53	1 345 646,36		0,10	
13	445 445,46	1 345 572,57		0,10	
12	445 427,78	1 345 573,92		0,10	
11	445 425,34	1 345 535,60		0,10	
10	445 487,23	1 345 383,66		0,10	
9	445 485,20	1 345 319,81		0,10	
8	445 442,25	1 345 292,53		0,10	
7	445 431,72	1 345 305,97		0,10	
6	445 428,92	1 345 306,64		0,10	
5	445 421,73	1 345 316,59		0,10	
4	445 371,63	1 345 275,86		0,10	
3	445 353,72	1 345 298,54		0,10	
2	445 339,00	1 345 283,65		0,10	
1	445 341,01	1 345 281,96		0,10	
Вырез 1 из 1					
189	445 790,10	1 345 869,15	Аналитический метод	0,10	—
190	445 807,54	1 345 782,91		0,10	
191	445 821,40	1 345 786,18		0,10	
192	445 819,63	1 345 794,53		0,10	
193	445 816,92	1 345 809,31		0,10	
194	445 810,97	1 345 837,39		0,10	
195	445 806,16	1 345 866,39		0,10	
196	445 806,89	1 345 866,52		0,10	
197	445 805,87	1 345 872,75		0,10	
198	445 801,23	1 345 871,52		0,10	
199	445 790,03	1 345 869,54		0,10	
189	445 790,10	1 345 869,15		0,10	
200	445 883,98	1 346 150,42	Аналитический метод	0,10	—
201	445 901,20	1 346 153,98		0,10	
202	445 923,55	1 346 160,39		0,10	
203	445 901,82	1 346 246,50		0,10	
204	445 887,07	1 346 324,05		0,10	
205	445 891,00	1 346 324,80		0,10	
206	445 905,73	1 346 247,36		0,10	
207	445 925,80	1 346 168,17		0,10	
208	445 932,29	1 346 141,37		0,10	
209	445 944,81	1 346 086,87		0,10	

Раздел 2

Сведения о местоположении границ объекта					
1	**2**	**3**	**4**	**5**	**6**
210	445 940,91	1 346 085,96	Аналитический метод	0,10	—
211	445 928,39	1 346 140,45		0,10	
212	445 924,49	1 346 156,50		0,10	
213	445 902,15	1 346 150,09		0,10	
214	445 880,75	1 346 145,67		0,10	
215	445 879,94	1 346 149,58		0,10	
200	445 883,98	1 346 150,42		0,10	
3. Сведения о характерных точках части (частей) границы объекта					
1	**2**	**3**	**4**	**5**	**6**
—	—	—	—	—	—

Раздел 3

Сведения о местоположении измененных (уточненных) границ объекта							
1. Система координат МСК-50, зона 1							
2. Сведения о характерных точках границ объекта							
Обозначение характерных точек границы	**Существующие координаты, м**		**Измененные (уточненные) координаты, м**		**Метод определения координат характерной точки**	**Средняя квадратическая погрешность положения характерной точки (Mt), м**	**Описание обозначения точки на местности (при наличии)**
	X	**Y**	**X**	**Y**			
1	**2**	**3**	**4**	**5**	**6**	**7**	**8**
—	—	—	—	—	—	—	—
3. Сведения о характерных точках части (частей) границы объекта							
1	**2**	**3**	**4**	**5**	**6**	**7**	**8**
—	—	—	—	—	—	—	—

Раздел 4

План границ объекта

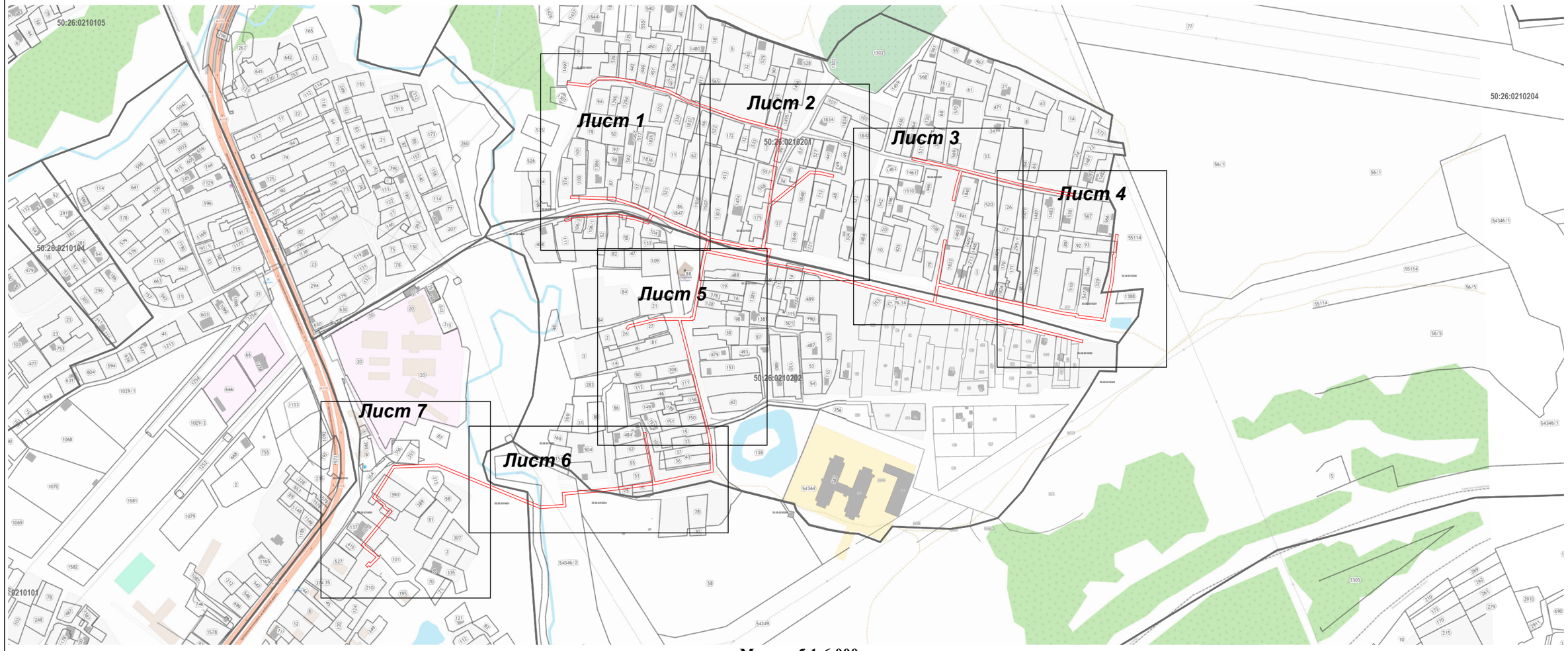

Масштаб 1:6 000

Используемые условные знаки и обозначения:

7 - характерная точка границы зоны

- граница зоны

- граница земельного участка по сведениям ЕГРН

- граница кадастрового квартала по сведениям ЕГРН

Подпись _____ Дата « 21 » января 20 22 г.

Место для оттиска печати (при наличии) лица, составившего описание местоположения границ объекта

Раздел 4

План границ объекта

Масштаб 1:1 000

Используемые условные знаки и обозначения:

7 - характерная точка границы зоны

- граница зоны

- граница земельного участка по сведениям ЕГРН

- граница кадастрового квартала по сведениям ЕГРН

Подпись _____ Дата « 21 » января 20 22 г.

Место для оттиска печати (при наличии) лица, составившего описание местоположения границ объекта

Раздел 4

План границ объекта

Масштаб 1:1 000

Используемые условные знаки и обозначения:

7 - характерная точка границы зоны

- граница зоны

- граница земельного участка по сведениям ЕГРН

- граница кадастрового квартала по сведениям ЕГРН

Подпись _____ Дата « 21 » января 20 22 г.

Место для оттиска печати (при наличии) лица, составившего описание местоположения границ объекта

Раздел 4

План границ объекта

Масштаб 1:1 000

Используемые условные знаки и обозначения:

- 7 - характерная точка границы зоны
- граница зоны
- граница земельного участка по сведениям ЕГРН
- граница кадастрового квартала по сведениям ЕГРН

Подпись _____ Дата « 21 » января 20 22 г.

Место для оттиска печати (при наличии) лица, составившего описание местоположения границ объекта

Раздел 4

План границ объекта

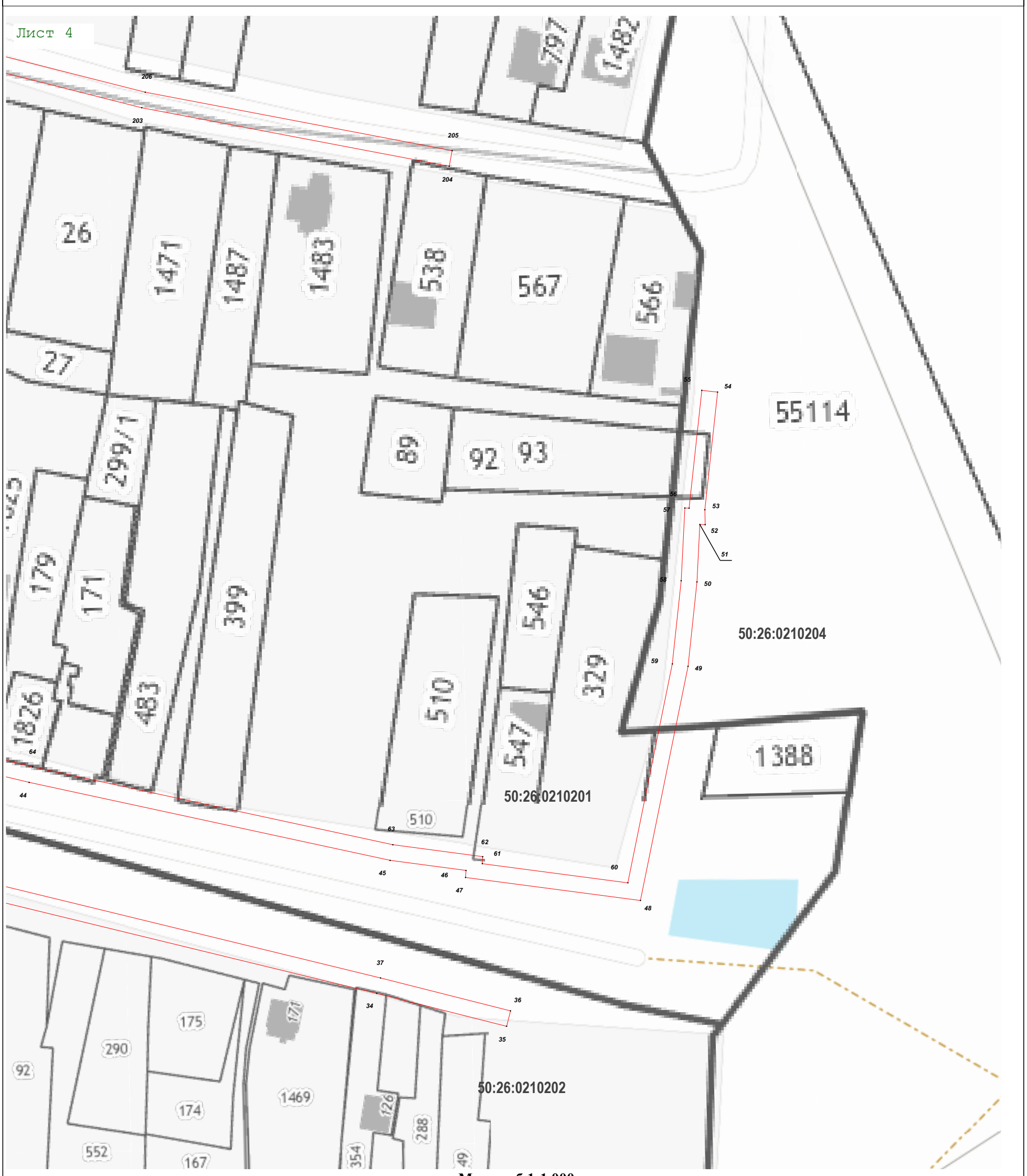

Масштаб 1:1 000

Используемые условные знаки и обозначения:

- 7 - характерная точка границы зоны
- граница зоны
- граница земельного участка по сведениям ЕГРН
- граница кадастрового квартала по сведениям ЕГРН

Подпись _____ Дата « 21 » января 20 22 г.

Место для оттиска печати (при наличии) лица, составившего описание местоположения границ объекта

Раздел 4

План границ объекта

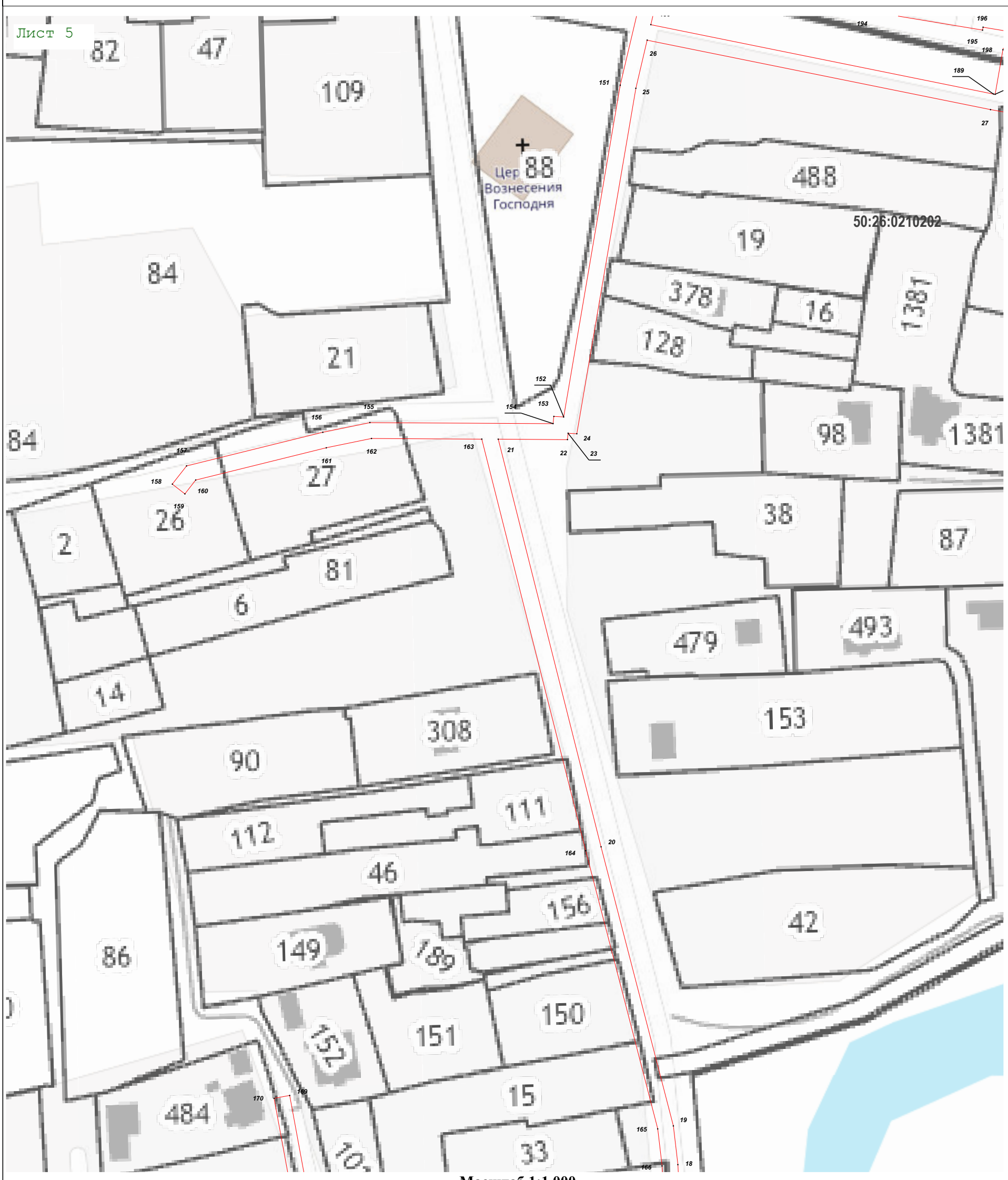

Масштаб 1:1 000

Используемые условные знаки и обозначения:

7 - характерная точка границы зоны

- граница зоны

- граница земельного участка по сведениям ЕГРН

- граница кадастрового квартала по сведениям ЕГРН

Подпись _____ Дата « 21 » января 20 22 г.

Место для оттиска печати (при наличии) лица, составившего описание местоположения границ объекта

Раздел 4

План границ объекта

Масштаб 1:1 000

Используемые условные знаки и обозначения:

7 - характерная точка границы зоны

- граница зоны

- граница земельного участка по сведениям ЕГРН

- граница кадастрового квартала по сведениям ЕГРН

Подпись _____ Дата « 21 » января 20 22 г.

Место для оттиска печати (при наличии) лица, составившего описание местоположения границ объекта

Раздел 4

План границ объекта

Масштаб 1:1 000

Используемые условные знаки и обозначения:

7 - характерная точка границы зоны

- граница зоны

- граница земельного участка по сведениям ЕГРН

- граница кадастрового квартала по сведениям ЕГРН

Подпись _____ Дата « 21 » января 20 22 г.

Место для оттиска печати (при наличии) лица, составившего описание местоположения границ объекта