



АДМИНИСТРАЦИЯ
НАРО-ФОМИНСКОГО ГОРОДСКОГО ОКРУГА
МОСКОВСКОЙ ОБЛАСТИ

ПОСТАНОВЛЕНИЕ

от 11.03.2022 № 554

г. Наро-Фоминск

об установлении публичного сервитута в порядке главы V.7. Земельного кодекса Российской Федерации по адресу (местоположение): Российская Федерация, Московская область, Наро-Фоминский городской округ, г. Апрелевка, в пользу АО «Мособлгаз» в целях оформления публичного сервитута юридическим лицом, право собственности, право хозяйственного ведения или право оперативного управления которого, на сооружения местного значения, возникло до 01.09.2018 и у которого отсутствуют права на земельный участок («Газораспределительная сеть г. Апрелевка, ул. Большая Лесная, ул. Ватутина, ул. Лесная, ул. Спортивная, ул. Некрасова, ул. Школьная, ул. Шапошникова, ул. Толстого, ул. Кирова», кадастровый номер 50:26:0160105:183)

В соответствии с Земельным кодексом Российской Федерации, Федеральным законом от 06.10.2003 № 131-ФЗ «Об общих принципах организации местного самоуправления в Российской Федерации», Законом Московской области № 23/96-ОЗ «О регулировании земельных отношений в Московской области», руководствуясь Уставом муниципального образования Наро-Фоминский городской округ Московской области, учитывая ходатайство АО «Мособлгаз» от 28.01.2022 № P001-5207300732-56097271,

ПО С Т А Н О В Л Я Ю:

1. Установить публичный сервитут на срок 588 месяцев в отношении земель, государственная собственность на которые не разграничена и земельных участков, согласно приложению № 1 к настоящему Постановлению, в пользу АО «Мособлгаз», в целях оформления публичного сервитута юридическим лицом, право собственности, право хозяйственного ведения или право оперативного управления которого, на сооружения местного значения, возникло до 01.09.2018 и у которого отсутствуют права на земельный участок («Газораспределительная сеть г. Апрелевка, ул. Большая Лесная, ул. Ватутина, ул. Лесная, ул. Спортивная, ул. Некрасова, ул. Школьная, ул. Шапошникова, ул. Толстого, ул. Кирова», кадастровый номер 50:26:0160105:183), в границах в соответствии с приложением № 2 к настоящему Постановлению.

Срок, в течение которого в соответствии с расчетом заявителя использование земельного участка (его части) и (или) расположенного на нем объекта недвижимости в соответствии с их разрешенным использованием будет в соответствии с подпунктом 4 пункта 1 статьи 39.41 Земельного кодекса Российской Федерации невозможно или существенно затруднено (при возникновении таких обстоятельств) определяется планами капитального и (или) текущего ремонта, утверждаемыми АО «Мособлгаз», но не более трех месяцев в отношении земельных участков, предназначенных для жилищного строительства (в том числе индивидуального жилищного строительства), ведения личного подсобного

хозяйства, садоводства, огородничества, или одного года в отношении иных земельных участков.

Порядок установления зон с особыми условиями использования территорий и содержание ограничений прав на земельные участки в границах таких зон установлены постановлением Правительства Российской Федерации от 20.11.2000 № 878 «Об утверждении Правил охраны газораспределительных сетей».

Порядок расчета и внесения платы за публичный сервитут не устанавливается.

График проведения работ при осуществлении эксплуатации газораспределительной сети г. Апрелевка, ул. Большая Лесная, ул. Ватутина, ул. Лесная, ул. Спортивная, ул. Некрасова, ул. Школьная, ул. Шапошникова, ул. Толстого, ул. Кирова, кадастровый номер 50:26:0160105:183, определяется согласно Стандарта организации СТО МОГ 9.4-003-2018 «Сети газораспределения и газопотребления», утвержденного приказом АО «Мособлгаз» от 27.09.2018 № 511, разработанного в соответствии с Федеральным законом от 21.07.1997 № 116-ФЗ «О промышленной безопасности опасных производственных объектов», а также техническим регламентом «О безопасности сетей газораспределения и газопотребления», утвержденным постановлением Правительства Российской Федерации от 29.10.2010 № 870.

АО «Мособлгаз» привести земли, земельные участки, указанные в Приложении № 1 к настоящему постановлению в состояние, пригодное для использования в соответствии с видом разрешенного использования, в срок не позднее чем 3 (три) месяца после завершения деятельности, для осуществления которой установлен публичный сервитут.

2. Администрации в течение 5 рабочих дней направить копию настоящего Постановления в Управление Федеральной службы государственной регистрации, кадастра и картографии по Московской области для внесения сведений об установлении публичного сервитута в отношении земельных участков, указанных в пункте 1 настоящего Постановления, в Единый государственный реестр недвижимости.

3. Администрации в течение 5 рабочих дней опубликовать настоящее Постановление (без сведений о границах публичного сервитута) в периодическом печатном издании газете «Основа» и разместить на официальном информационном сайте администрации - <http://nfreg.ru/>.

4. Комитету по управлению имуществом Администрации Наро-Фоминского городского округа в течение 5 рабочих дней направить владельцу публичного сервитута копию настоящего Постановления, сведения о лицах, являющихся правообладателями земельных участков, сведения о лицах, подавших заявления об учете их прав (обременений прав) на земельные участки, способах связи с ними, копии документов, подтверждающих права указанных лиц на земельные участки.

5. Контроль за выполнением настоящего Постановления возложить на Заместителя Главы Администрации Наро-Фоминского городского округа Янковского М.Р.

**Глава
Наро-Фоминского
городского округа**



Р.Л. Шамнэ

№	Кадастровый номер земельного участка	Адрес / описание местоположения
1	2	3
1	50:26:0160306:2028	Российская Федерация, Московская область, Наро-Фоминский городской округ, г. Апрелевка, ул. Малая Лесная, з/у 1
2	50:26:0160306:295	обл. Московская, р-н Наро-Фоминский, г. Апрелевка, ул. Школьная, уч-к 2
3	50:26:0160306:60	обл. Московская, р-н Наро-Фоминский, г/пос Апрелевка, г. Апрелевка, ул. Кирова, уч-к 38а
4	50:26:0160306:77	обл. Московская, р-н Наро-Фоминский, г. Апрелевка, ул. Кирова, уч-к 38
5	50:26:0160306:390	обл. Московская, р-н Наро-Фоминский, г. Апрелевка, ул. Кирова, уч-к 36/1
6	50:26:0160306:389	обл. Московская, р-н Наро-Фоминский, г. Апрелевка, ул. Кирова, уч-к 36
7	50:26:0160306:62	обл. Московская, р-н Наро-Фоминский, г. Апрелевка, ул. Кирова, уч-к 26
8	50:26:0160306:358	обл. Московская, р-н Наро-Фоминский, г. Апрелевка, ул. Кирова, уч-к 24
9	50:26:0160306:412	Московская область, Наро-Фоминский район, г. Апрелевка, ул. Кирова, д. №14
10	50:26:0160306:3	обл. Московская, р-н Наро-Фоминский, г. Апрелевка, ул. Школьная, уч-к 15
11	50:26:0000000:53882	Московская область, Наро-Фоминский муниципальный район, г. Апрелевка, ул. Спортивная
12	50:26:0160312:924	обл. Московская, р-н Наро-Фоминский, г. Апрелевка, ул. Карла Маркса, уч-к 15-а
13	50:26:0000000:53992	Московская область, р-н Наро-Фоминский, г. Апрелевка, ул. Спортивная
14	50:26:0160306:2002	Московская область, Наро-Фоминский городской округ, г. Апрелевка, ул. Школьная

№	Кадастровый номер земельного участка	Адрес / описание местоположения
1	2	3
15	50:26:0160306:1676	Московская область, г. Апрелевка, ул. Школьная, Наро - Фоминский городской округ
16	50:26:0000000:53892	Московская область, Наро-Фоминский район, г. Апрелевка, ул. Школьная
17	50:26:0160309:1266	Российская Федерация, Московская область, Наро-Фоминский г.о., г. Апрелевка, ул. Школьная, 5Б
18	50:26:0160309:1267	Московская область, р-н Наро-Фоминский, г. Апрелевка, ул. Школьная
19	50:26:0160309:1089	Московская область, Наро-Фоминский район, городское поселение Апрелевка, г. Апрелевка, ул. Школьная, вблизи уч.№1
20	50:26:0160309:1214	Московская область, р-н Наро-Фоминский, г. Апрелевка, ул. Школьная
21	50:26:0160309:1215	Московская область, р-н Наро-Фоминский, г. Апрелевка, ул. Труда
22	50:26:0160308:192	обл. Московская, р-н Наро-Фоминский, г. Апрелевка, ул. Вагутина
23	50:26:0160308:728	Московская область, Наро-Фоминский район, городское поселение Апрелевка, город Апрелевка, улица Вагутина
24	50:26:0160311:118	обл. Московская, р-н Наро-Фоминский, г. Апрелевка, ул. Спортивная, уч-к 20
25	50:26:0160311:97	обл. Московская, р-н Наро-Фоминский, г. Апрелевка, ул. Спортивная, уч-к 18
26	50:26:0160311:1148	Московская область, р-н Наро-Фоминский, г. Апрелевка, ул. Спортивная
27	50:26:0160311:10	обл. Московская, р-н Наро-Фоминский, г. Апрелевка, ул. Спортивная, уч-к 14-б
28	50:26:0160311:55	обл. Московская, р-н Наро-Фоминский, г. Апрелевка, ул. Спортивная, уч-к 14
29	50:26:0160311:73	обл. Московская, р-н Наро-Фоминский, г. Апрелевка, ул. Спортивная, уч-к 14
30	50:26:0160311:1145	Московская область, Наро-Фоминский муниципальный район, г. Апрелевка, ул. Спортивная, з/у 12а

№	Кадастровый номер земельного участка	Адрес / описание местоположения
1	2	3
31	50:26:0160311:1144	Московская область, Наро-Фоминский муниципальный район, г.п. Апрелевка, г. Апрелевка, ул. Спортивная, з/у 12
32	50:26:0160311:44	обл. Московская, р-н Наро-Фоминский, г. Апрелевка, ул. Большая Лесная, уч-к при домовладении 10
33	50:26:0160308:735	Московская область, Наро-Фоминский район, г. Апрелевка, ул. Вагутина, дом 2
34	50:26:0160306:1640	Московская область, Наро-Фоминский район, г. Апрелевка, ул. Школьная
35	50:26:0160306:336	обл. Московская, р-н Наро-Фоминский, г. Апрелевка, ул. Большая Лесная, дом 21
36	50:26:0160306:341	обл. Московская, р-н Наро-Фоминский, г. Апрелевка, ул. Большая Лесная, дом 21
37	50:26:0160306:1671	Московская область, р-н Наро-Фоминский, г. Апрелевка, ул. Большая Лесная, уч 33
38	50:26:0160306:1652	Московская область, р-н Наро-Фоминский, г. Апрелевка, ул. Лесная Малая, городское поселение Апрелевка, з/у 7
39	50:26:0160306:428	Московская область, Наро-Фоминский район, г. Апрелевка, ул. Некрасова, 14 а
40	50:26:0160306:427	Московская область, Наро-Фоминский район, г. Апрелевка, ул. Некрасова, 14 а
41	50:26:0160306:25	обл. Московская, р-н Наро-Фоминский, г. Апрелевка, ул. Малая Лесная, уч-к 3-а

ОПИСАНИЕ МЕСТОПОЛОЖЕНИЯ ГРАНИЦ

Публичный сервитут объекта «Газораспределительная сеть г. Апрелевка, ул. Большая Лесная, ул. Ватутина, ул. Лесная, ул. Спортивная, ул. Некрасова, ул. Школьная, ул. Шапошникова, ул. Толстого, ул. Кирова», кадастровый номер 50:26:0160105:183

(наименование объекта, местоположение границ которого описано (далее - объект)

Раздел 1

Сведения об объекте

№ п/п	Характеристики объекта	Описание характеристик
1	2	3
1	Местоположение объекта	Московская область, Наро-Фоминский городской округ, г. Апрелевка
2	Площадь объекта ± величина погрешности определения площади ($P \pm \Delta P$)	22 547 м ² ± 53 м ²
3	Иные характеристики объекта	Вид объекта реестра границ: Зона с особыми условиями использования территории Содержание ограничений использования объектов недвижимости в пределах зоны или территории: Публичный сервитут, для целей размещения линейных объектов системы газоснабжения, их неотъемлемых технологических частей. Срок установления 49 лет.

Раздел 2

Сведения о местоположении границ объекта

1. Система координат МСК-50, зона I

2. Сведения о характерных точках границ объекта

Обозначение характерных точек границ	Координаты, м		Метод определения координат характерной точки	Средняя квадратическая погрешность положения характерной точки (M _t), м	Описание обозначения точки на местности (при наличии)
	X	Y			
1	2	3	4	5	6
1	444 894,28	1 349 241,65	Аналитический метод	0,10	—
2	444 900,00	1 349 239,28		0,10	
3	444 992,96	1 349 204,63		0,10	
4	445 063,46	1 349 175,93		0,10	
5	445 081,65	1 349 169,73		0,10	
6	445 113,22	1 349 160,97		0,10	
7	445 226,62	1 349 094,19		0,10	
8	445 261,64	1 349 169,05		0,10	
9	444 925,10	1 349 328,85		0,10	
10	444 926,82	1 349 332,46		0,10	
11	445 263,34	1 349 172,67		0,10	
12	445 309,29	1 349 271,20		0,10	
13	444 989,71	1 349 425,88		0,10	
14	444 991,45	1 349 429,48		0,10	
15	445 310,97	1 349 274,83		0,10	
16	445 357,66	1 349 375,51		0,10	
17	445 320,16	1 349 394,89		0,10	
18	445 190,09	1 349 459,41		0,10	
19	445 065,52	1 349 518,64		0,10	
20	445 037,50	1 349 532,68		0,10	
21	445 039,29	1 349 536,25		0,10	
22	445 067,27	1 349 522,23		0,10	
23	445 191,84	1 349 463,01		0,10	
24	445 321,97	1 349 398,46		0,10	
25	445 359,34	1 349 379,14		0,10	
26	445 404,11	1 349 475,68		0,10	
27	445 194,73	1 349 578,01		0,10	
28	445 073,67	1 349 634,31		0,10	
29	445 048,75	1 349 576,85		0,10	
30	445 045,09	1 349 578,45		0,10	
31	445 071,63	1 349 639,67		0,10	
32	445 196,45	1 349 581,62		0,10	
33	445 410,13	1 349 477,19		0,10	
34	445 450,92	1 349 566,30		0,10	
35	445 456,08	1 349 577,27		0,10	
36	445 431,68	1 349 590,01		0,10	
37	445 379,80	1 349 616,51		0,10	
38	445 354,88	1 349 628,68		0,10	
39	445 356,64	1 349 632,28		0,10	
40	445 381,58	1 349 620,09		0,10	
41	445 433,51	1 349 593,57		0,10	
42	445 457,79	1 349 580,90		0,10	
43	445 502,35	1 349 676,72		0,10	
44	445 513,08	1 349 700,32		0,10	
45	445 527,94	1 349 753,66		0,10	
46	445 531,80	1 349 752,59		0,10	
47	445 516,85	1 349 698,94		0,10	

Раздел 2

Сведения о местоположении границ объекта					
1	2	3	4	5	6
48	445 511,75	1 349 687,74		0,10	
49	445 702,89	1 349 590,18		0,10	
50	445 701,07	1 349 586,62		0,10	
51	445 510,10	1 349 684,09		0,10	
52	445 466,88	1 349 590,82		0,10	
53	445 454,55	1 349 564,62		0,10	
54	445 438,79	1 349 530,19		0,10	
55	445 452,02	1 349 525,82		0,10	
56	445 461,86	1 349 522,38		0,10	
57	445 485,04	1 349 511,58		0,10	
58	445 488,61	1 349 509,42		0,10	
59	445 489,85	1 349 508,78		0,10	
60	445 490,41	1 349 509,69		0,10	
61	445 493,61	1 349 510,91		0,10	
62	445 496,49	1 349 512,55		0,10	
63	445 502,92	1 349 517,17		0,10	
64	445 515,13	1 349 517,71		0,10	
65	445 519,38	1 349 512,88		0,10	
66	445 526,06	1 349 524,33		0,10	
67	445 529,51	1 349 522,32		0,10	
68	445 521,40	1 349 508,39		0,10	
69	445 517,11	1 349 501,60		0,10	
70	445 513,73	1 349 503,74		0,10	
71	445 517,23	1 349 509,27		0,10	
72	445 513,39	1 349 513,63		0,10	
73	445 504,29	1 349 513,23		0,10	
74	445 498,65	1 349 509,17		0,10	
75	445 495,32	1 349 507,28	Аналитический метод	0,10	—
76	445 493,10	1 349 506,43		0,10	
77	445 491,30	1 349 503,52		0,10	
78	445 486,65	1 349 505,93		0,10	
79	445 483,16	1 349 508,05		0,10	
80	445 460,36	1 349 518,67		0,10	
81	445 450,74	1 349 522,03		0,10	
82	445 437,12	1 349 526,53		0,10	
83	445 416,29	1 349 481,01		0,10	
84	445 618,70	1 349 382,44		0,10	
85	445 667,77	1 349 478,94		0,10	
86	445 663,78	1 349 483,64		0,10	
87	445 594,43	1 349 514,54		0,10	
88	445 595,82	1 349 517,67		0,10	
89	445 545,97	1 349 538,99		0,10	
90	445 547,54	1 349 542,67		0,10	
91	445 604,32	1 349 518,38		0,10	
92	445 602,84	1 349 515,17		0,10	
93	445 666,24	1 349 486,92		0,10	
94	445 672,54	1 349 479,50		0,10	
95	445 622,29	1 349 380,68		0,10	
96	445 688,14	1 349 348,67		0,10	
97	445 687,73	1 349 346,85		0,10	
98	445 728,52	1 349 327,97		0,10	
99	445 766,30	1 349 405,33		0,10	
100	445 769,89	1 349 403,57		0,10	
101	445 730,40	1 349 322,69		0,10	
102	445 683,12	1 349 344,58		0,10	

Раздел 2

Сведения о местоположении границ объекта					
1	2	3	4	5	6
103	445 683,54	1 349 346,46	Аналитический метод	0,10	—
104	445 414,62	1 349 477,38		0,10	
105	445 412,01	1 349 471,82		0,10	
106	445 407,70	1 349 473,92		0,10	
107	445 363,40	1 349 378,39		0,10	
108	445 395,62	1 349 363,17		0,10	
109	445 462,65	1 349 330,06		0,10	
110	445 553,66	1 349 286,44		0,10	
111	445 551,93	1 349 282,83		0,10	
112	445 460,90	1 349 326,46		0,10	
113	445 393,88	1 349 359,57		0,10	
114	445 361,72	1 349 374,76		0,10	
115	445 315,27	1 349 274,59		0,10	
116	445 502,02	1 349 181,37		0,10	
117	445 500,23	1 349 177,79		0,10	
118	445 313,59	1 349 270,96		0,10	
119	445 266,52	1 349 170,05		0,10	
120	445 308,14	1 349 150,26		0,10	
121	445 443,09	1 349 086,89		0,10	
122	445 441,39	1 349 083,27		0,10	
123	445 306,43	1 349 146,65		0,10	
124	445 264,83	1 349 166,42		0,10	
125	445 226,86	1 349 085,27		0,10	
126	445 205,71	1 349 038,43		0,10	
127	445 215,20	1 349 034,43		0,10	
128	445 236,34	1 349 026,27		0,10	
129	445 262,71	1 349 027,47		0,10	
130	445 428,95	1 349 045,13		0,10	
131	445 431,42	1 349 042,10		0,10	
132	445 457,78	1 349 044,44		0,10	
133	445 460,34	1 349 034,69		0,10	
134	445 428,72	1 348 985,89		0,10	
135	445 380,01	1 348 875,64		0,10	
136	445 372,79	1 348 859,90		0,10	
137	445 369,16	1 348 861,56		0,10	
138	445 376,36	1 348 877,28		0,10	
139	445 425,19	1 348 987,80		0,10	
140	445 456,03	1 349 035,36		0,10	
141	445 454,77	1 349 040,16		0,10	
142	445 429,64	1 349 037,95		0,10	
143	445 427,21	1 349 040,93		0,10	
144	445 314,96	1 349 028,97		0,10	
145	445 293,07	1 348 983,23		0,10	
146	445 274,64	1 348 944,18		0,10	
147	445 271,02	1 348 945,89		0,10	
148	445 289,46	1 348 984,95		0,10	
149	445 310,29	1 349 028,47		0,10	
150	445 263,00	1 349 023,48		0,10	
151	445 235,69	1 349 022,24		0,10	
152	445 213,71	1 349 030,72		0,10	
153	445 183,74	1 349 043,19		0,10	
154	445 161,11	1 348 993,01		0,10	
155	445 126,93	1 348 925,07		0,10	
156	445 047,59	1 348 759,62		0,10	
157	445 043,98	1 348 761,35		0,10	

Раздел 2

Сведения о местоположении границ объекта							
1	2	3	4	5	6		
158	445 123,34	1 348 926,83	Аналитический метод	0,10	—		
159	445 157,50	1 348 994,73		0,10			
160	445 180,04	1 349 044,71		0,10			
161	445 120,22	1 349 069,27		0,10			
162	445 121,74	1 349 072,98		0,10			
163	445 202,02	1 349 039,98		0,10			
164	445 224,91	1 349 090,55		0,10			
165	445 111,65	1 349 157,25		0,10			
166	445 080,47	1 349 165,91		0,10			
167	445 062,06	1 349 172,19		0,10			
168	444 991,51	1 349 200,90		0,10			
169	444 898,54	1 349 235,56		0,10			
170	444 892,75	1 349 237,95		0,10			
1	444 894,28	1 349 241,65		0,10			
171	445 462,58	1 349 611,04		Аналитический метод		0,10	—
172	445 466,25	1 349 609,44				0,10	
173	445 503,38	1 349 694,90				0,10	
174	445 521,41	1 349 754,95	0,10				
175	445 517,57	1 349 756,10	0,10				
176	445 499,62	1 349 696,28	0,10				
171	445 462,58	1 349 611,04	0,10				
177	445 251,63	1 349 678,41	Аналитический метод	0,10	—		
178	445 265,30	1 349 670,94		0,10			
179	445 299,83	1 349 654,76		0,10			
180	445 301,73	1 349 654,86		0,10			
181	445 343,23	1 349 634,37		0,10			
182	445 345,00	1 349 637,96		0,10			
183	445 302,57	1 349 658,90		0,10			
184	445 300,62	1 349 658,80		0,10			
185	445 267,11	1 349 674,51		0,10			
186	445 253,55	1 349 681,92		0,10			
177	445 251,63	1 349 678,41	0,10				
3. Сведения о характерных точках части (частей) границы объекта							
1	2	3	4	5	6		
—	—	—	—	—	—		

Раздел 3

Сведения о местоположении измененных (уточненных) границ объекта

1. Система координат МСК-50, зона 1

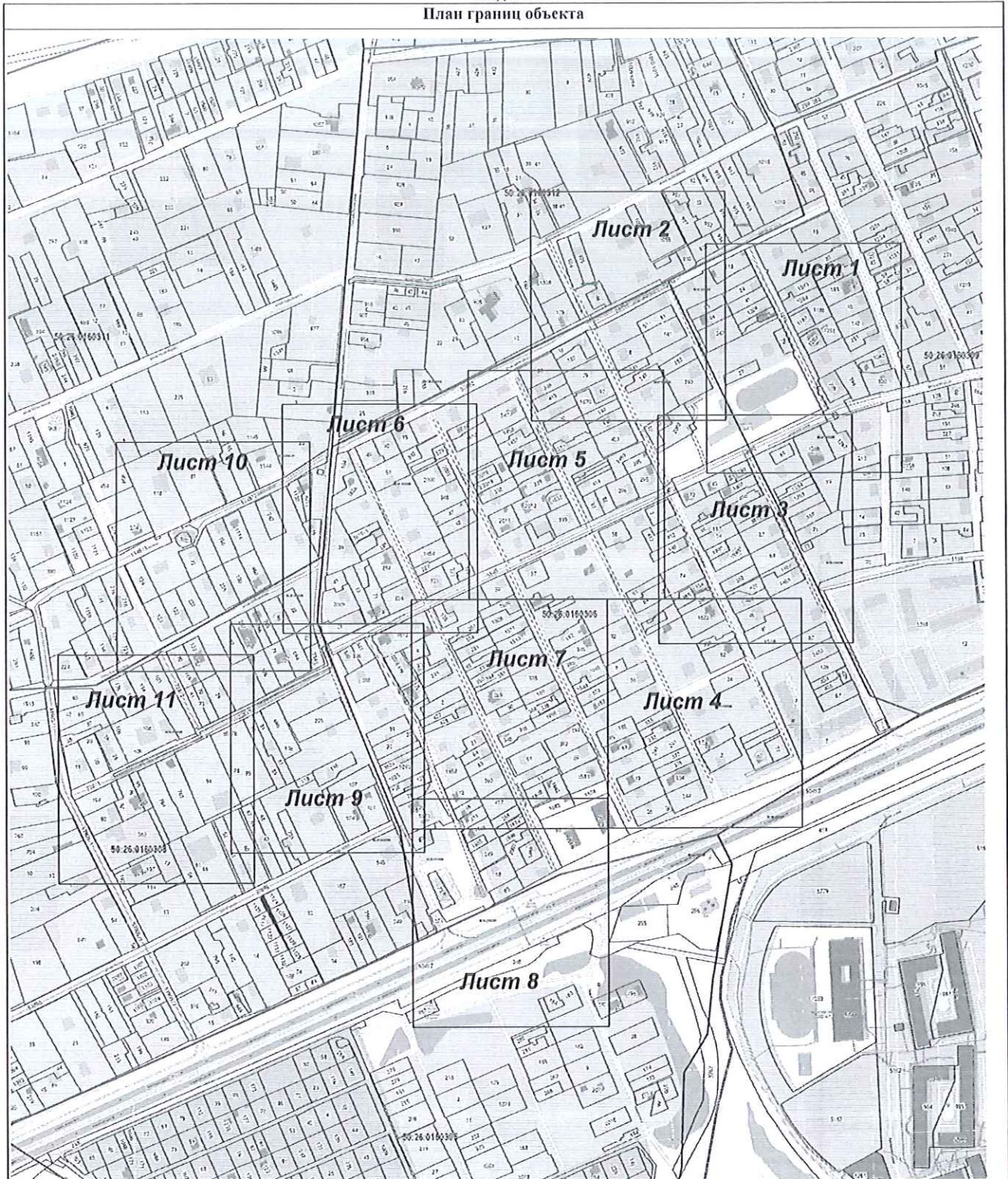
2. Сведения о характерных точках границ объекта

Обозначение характерных точек границы	Существующие координаты, м		Измененные (уточненные) координаты, м		Метод определения координат характерной точки	Средняя квадратическая погрешность положения характерной точки (Mt), м	Описание обозначения точки на местности (при наличии)
	X	Y	X	Y			
1	2	3	4	5	6	7	8
—	—	—	—	—	—	—	—

3. Сведения о характерных точках части (частей) границы объекта





1	2	3	4	5	6	7	8
—	—	—	—	—	—	—	—

Раздел 4
План границ объекта



Масштаб 1:5 000

Используемые условные знаки и обозначения:

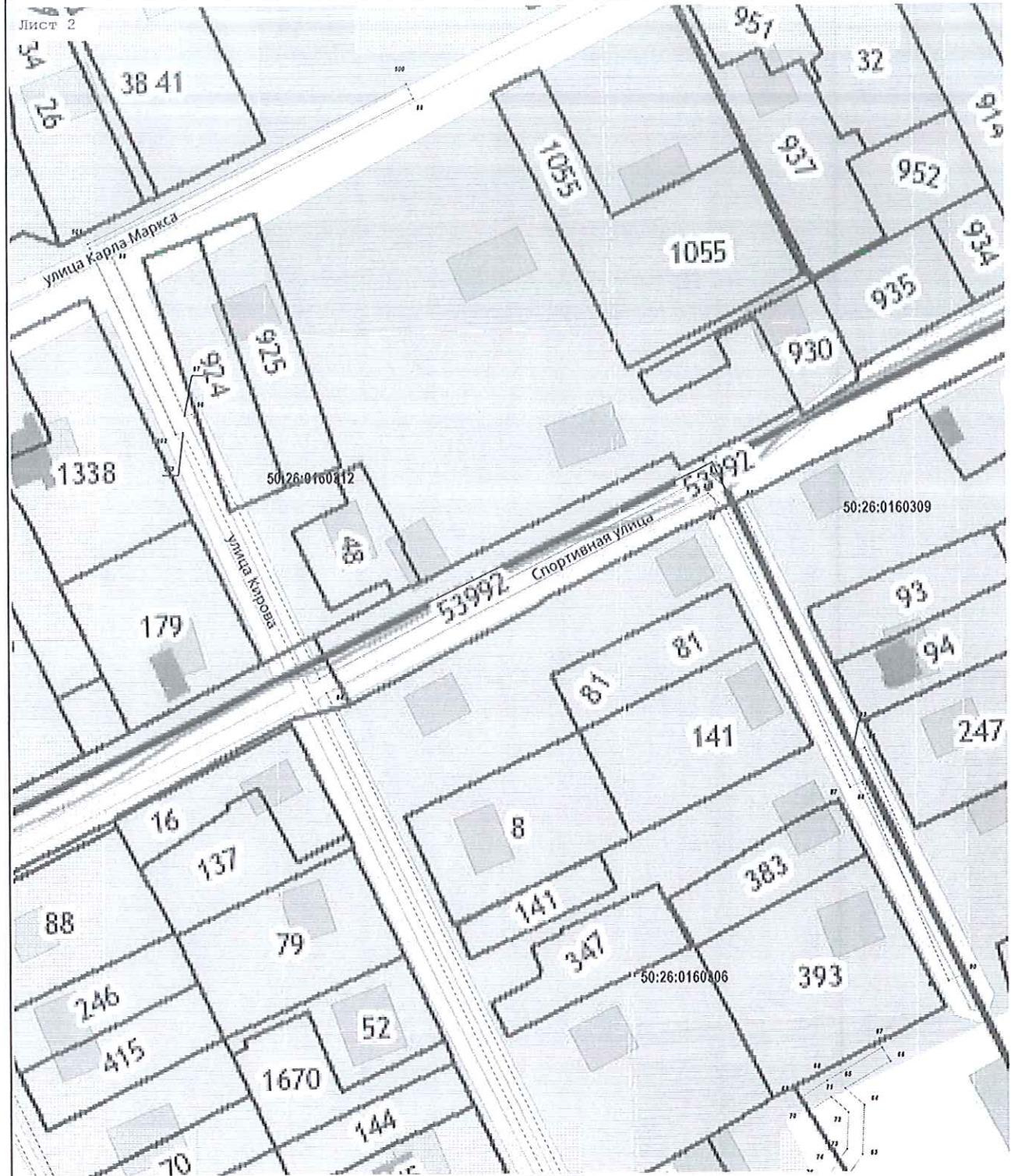
-  7 - характерная точка границы зоны
-  - граница зоны
-  - граница земельного участка по сведениям ЕГРН
-  - граница кадастрового квартала по сведениям ЕГРН

Подпись _____ Дата « 21 » января 20 22 г.







Место для оттиска печати (подлинни) лица, составившего описание местоположения границ объекта

Раздел 4
План границ объекта



Масштаб 1:1 000

Неиспользуемые условные знаки и обозначения:

-  - характерная точка границы зоны
-  - граница зоны
-  - граница земельного участка по сведениям ЕГРН
-  - граница кадастрового квартала по сведениям ЕГРН

Подпись _____ Дата « 21 » января 20 22 г.



Место для оттиска печати (при наличии) лица, составившего описание местоположения границ объекта





12

Раздел 4
План границ объекта



Масштаб 1:1 000

Используемые условные знаки и обозначения:

-  - характерная точка границы зоны
-  - граница зоны
-  - граница земельного участка по сведениям ЕГРН
-  - граница кадастрового квартала по сведениям ЕГРН

Подпись _____ Дата « 21 » января 20 22 г.



Место для оттиска печати (при наличии) лица, составившего описание местоположения границ объекта

Раздел 4
План границ объекта

Лист 4



Используемые условные знаки и обозначения:

- 7 - характерная точка границы зоны
- граница зоны
- граница земельного участка по сведениям ЕГРН
- граница кадастрового квартала по сведениям ЕГРН

Подпись _____

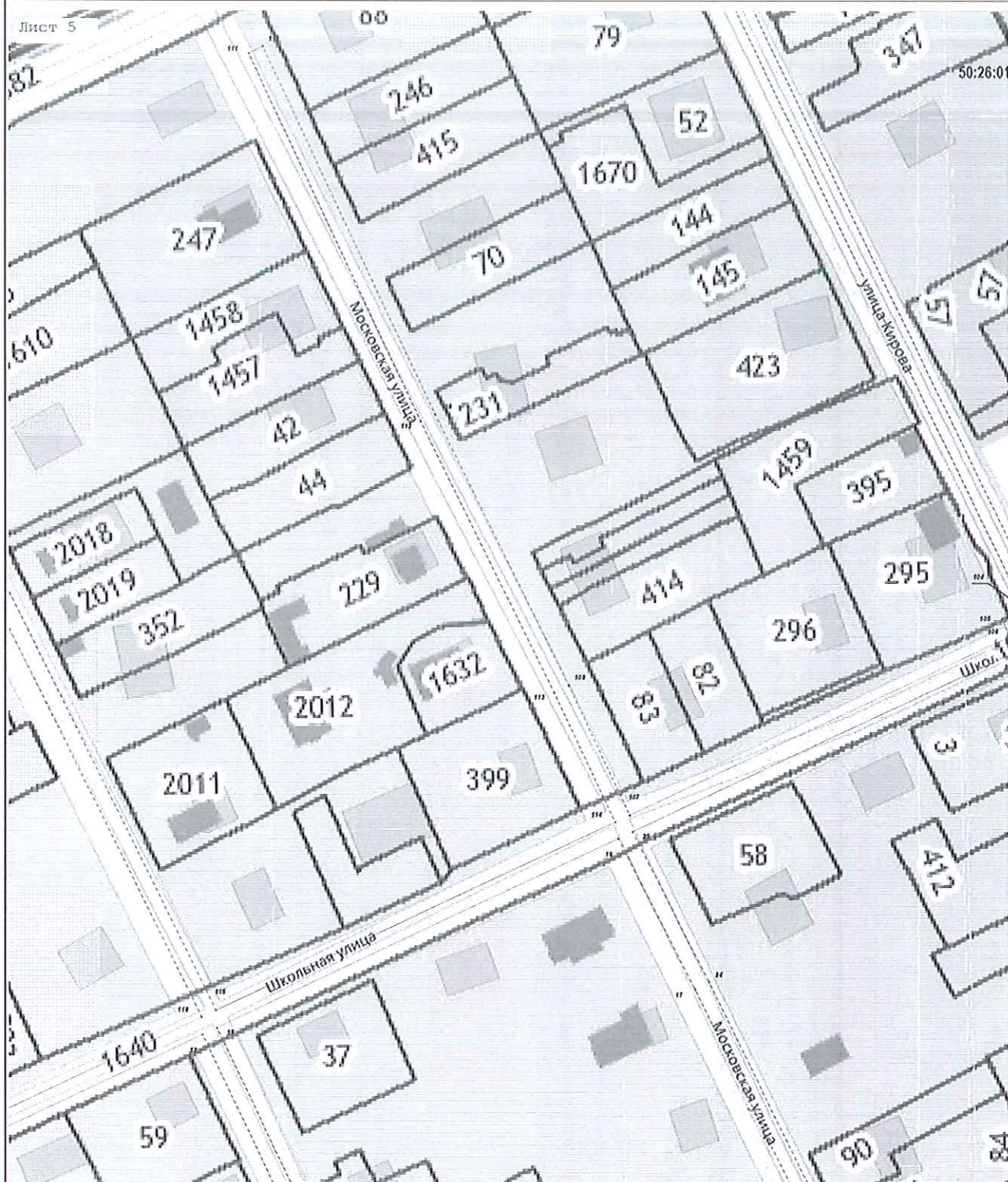


Дата « 21 » января 20 22 г.

Место для оттиска печати (или подписи) лица, составившего описание местоположения границ объекта





Раздел 4
План границ объекта

Лист 5



Масштаб 1:1 000

Используемые условные знаки и обозначения:

-  - характерная точка границы зоны
-  - граница зоны
-  - граница земельного участка по сведениям ЕГРН
-  - граница кадастрового квартала по сведениям ЕГРН

Подпись _____

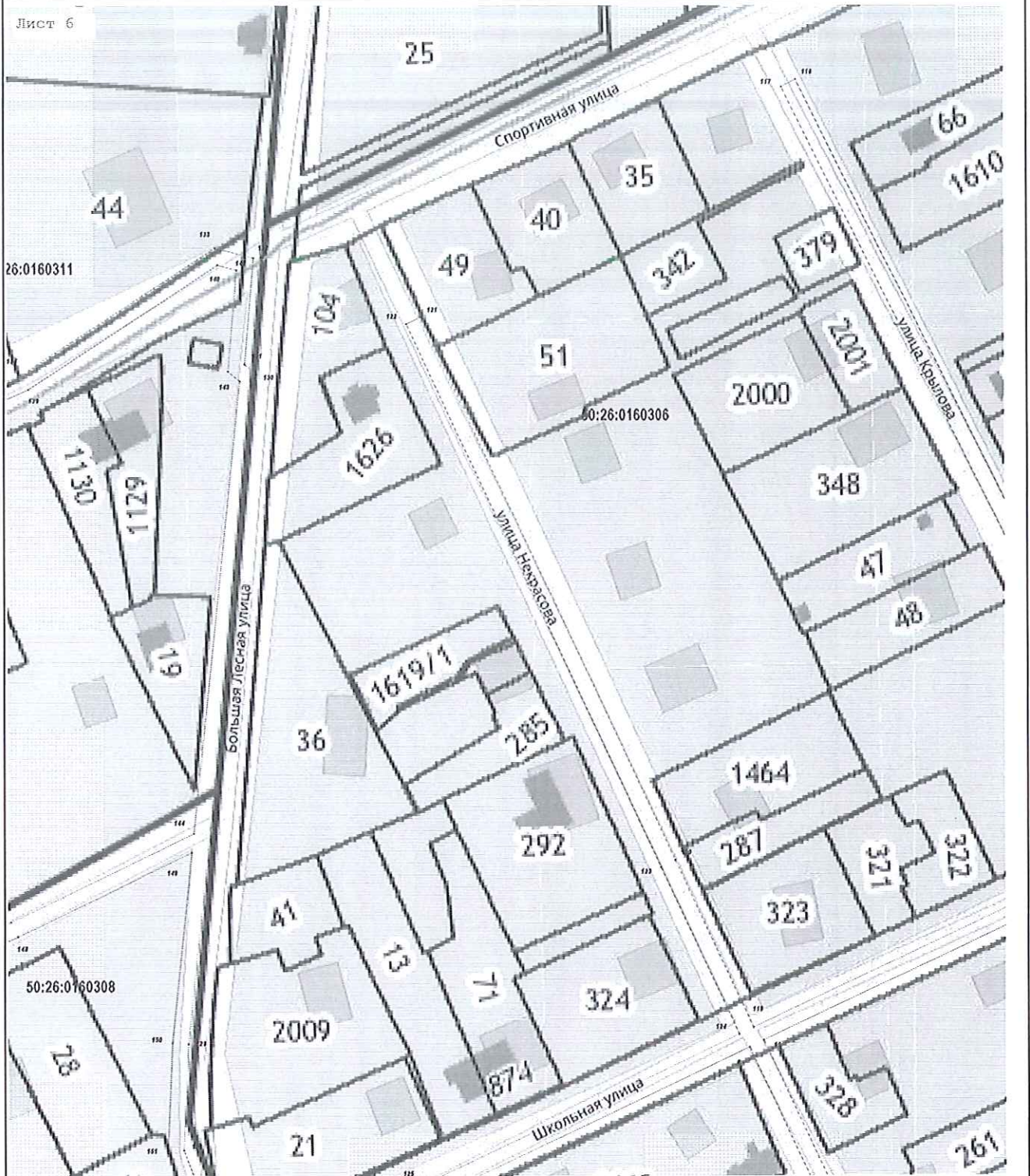


Дата « 21 » января 20 22 г.

Место для оттиска печати (или подписи) лица, составившего описание местоположения границ объекта





Раздел 4
План границ объекта

Лист 6



Масштаб 1:1 000

Используемые условные знаки и обозначения:

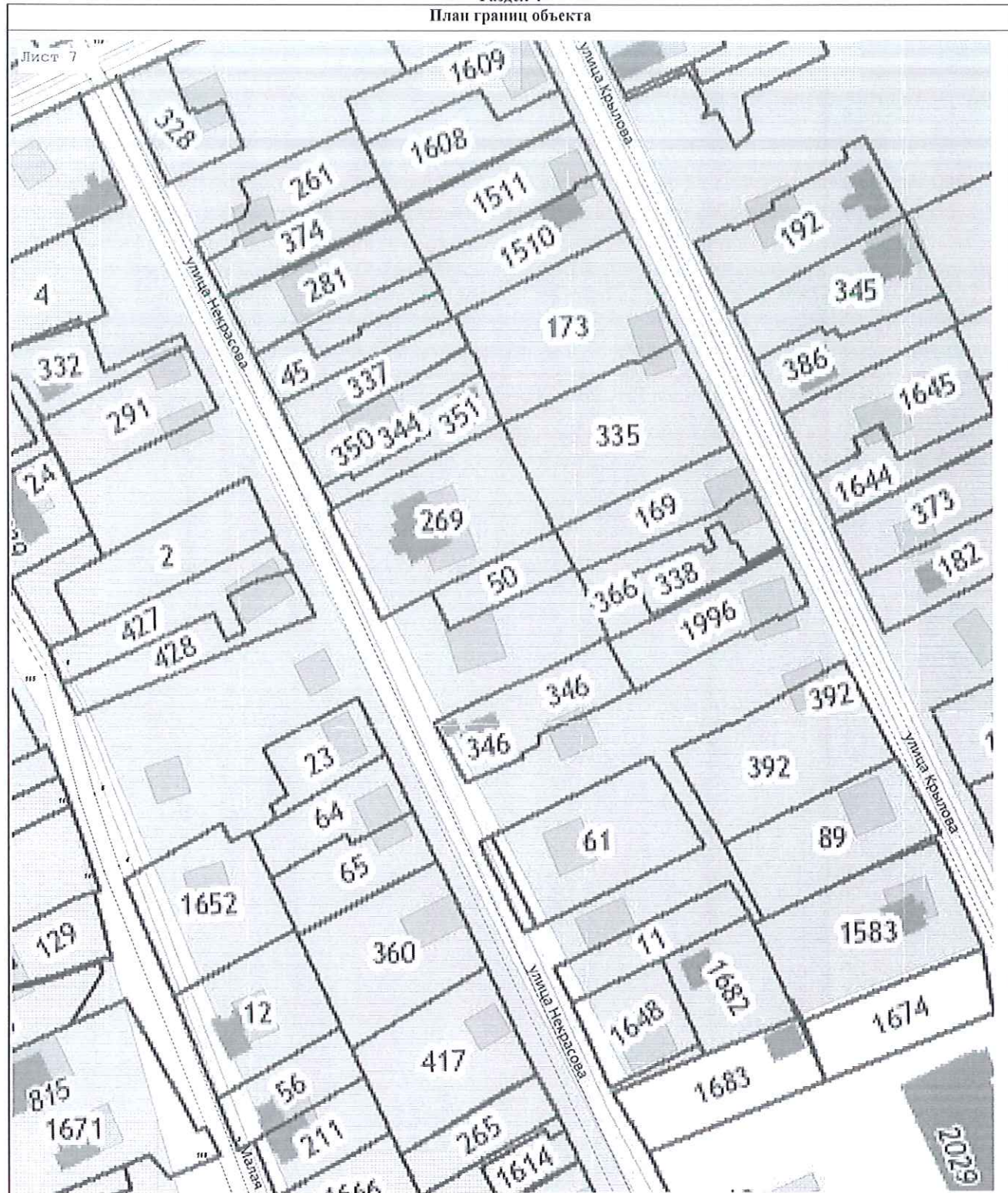
-  - характерная точка границы зоны
-  - граница зоны
-  - граница земельного участка по сведениям ЕГРН
-  - граница кадастрового квартала по сведениям ЕГРН

Подпись _____ Дата « 21 » января 20 22 г.







Место для оттиска печати (подписи) лица, составившего описание местоположения границ объекта

Раздел 4
План границ объекта



Используемые условные знаки и обозначения:

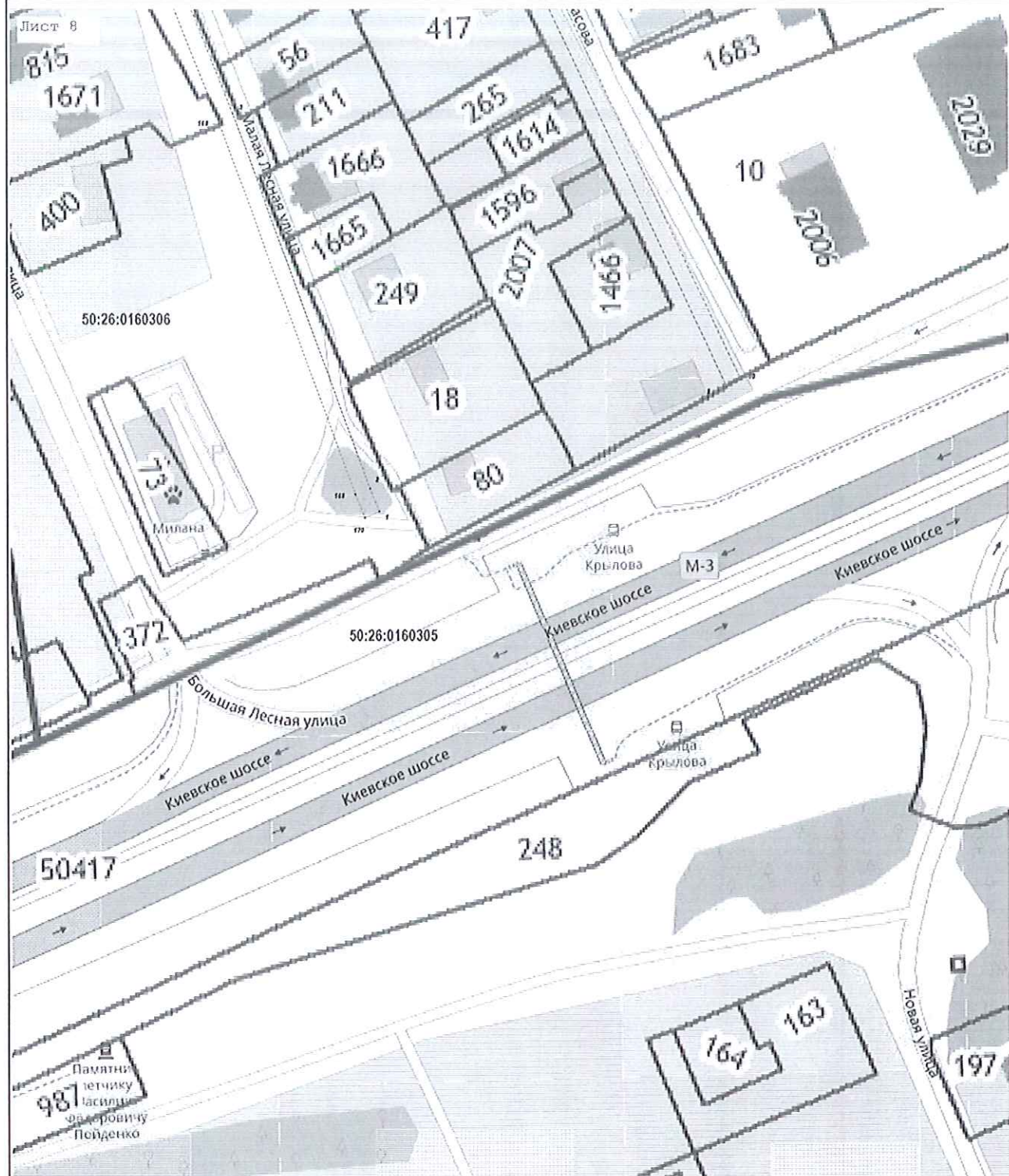
-  7 - характерная точка границы зоны
-  - граница зоны
-  - граница земельного участка по сведениям ЕГРН
-  - граница кадастрового квартала по сведениям ЕГРН

Подпись _____ Дата « 21 » января 20 22 г.



Место для оттиска печати (или подписи) лица, составившего описание местоположения границ объекта

Раздел 4
План границ объекта



Используемые условные знаки и обозначения:

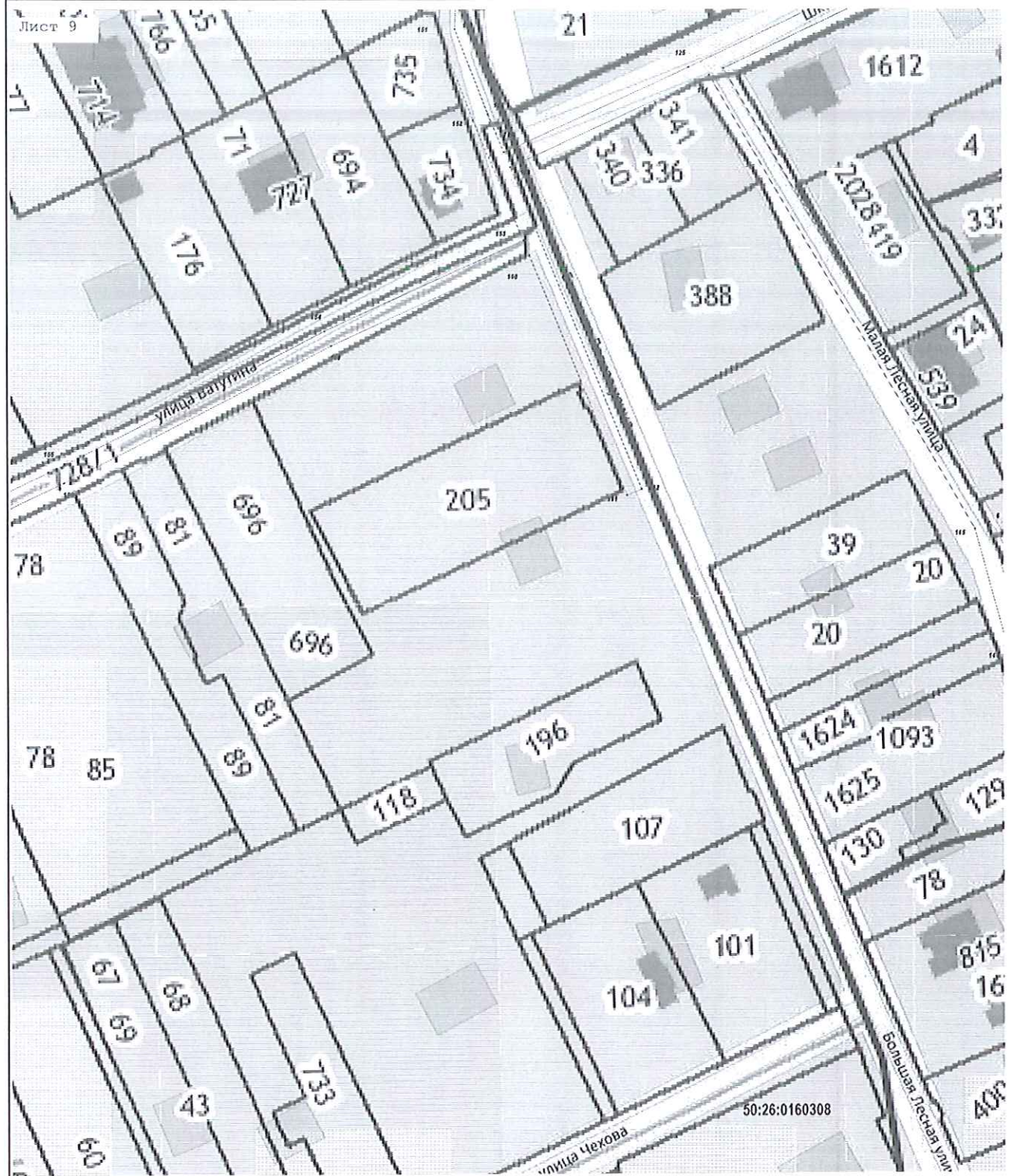
- 7 - характерная точка границы зоны
- граница зоны
- граница земельного участка по сведениям ЕГРН
- граница кадастрового квартала по сведениям ЕГРН

Подпись _____ Дата « 21 » января 20 22 г.





Место для оттиска печати (при наличии) лица, составившего описание местоположения границ объекта



Раздел 4
План границ объекта



Используемые условные знаки и обозначения:

-  - характерная точка границы зоны
-  - граница зоны
-  - граница земельного участка по сведениям ЕГРН
-  - граница кадастрового квартала по сведениям ЕГРН

Подпись _____ Дата « 21 » января 20 22 г.







Место для оттиска печати (или подписи) лица, составившего описание местоположения границ объекта

Раздел 4
План границ объекта



Масштаб 1:1 000

Используемые условные знаки и обозначения:

-  - характерная точка границы зоны
-  - граница зоны
-  - граница земельного участка по сведениям ЕГРН
-  - граница кадастрового квартала по сведениям ЕГРН

Подпись _____ Дата « 21 » января 20 22 г.

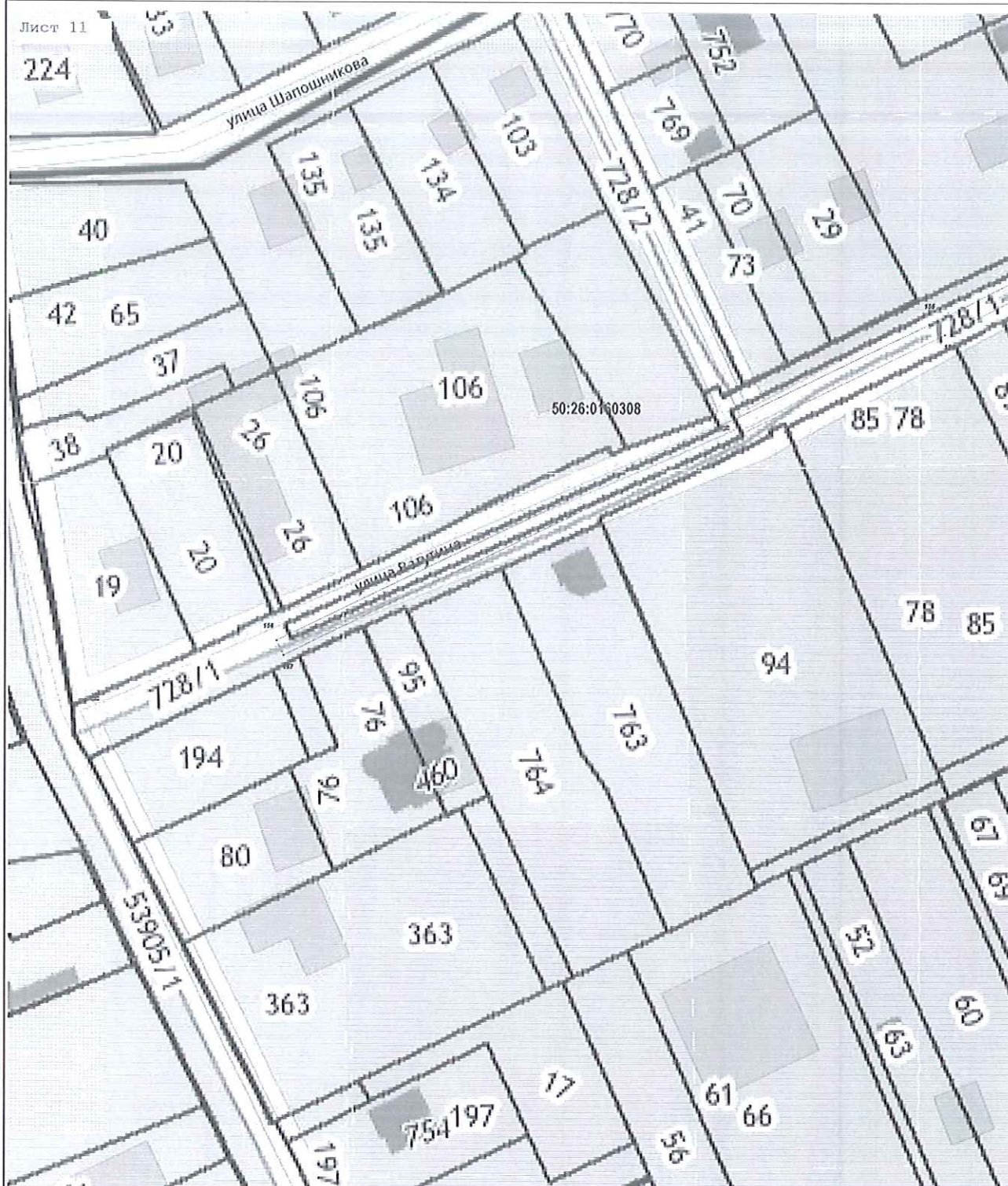


Место для оттиска печати (или визитки) лица, составившего описание местоположения границ объекта

Раздел 4
План границ объекта

Лист 11

224



Масштаб 1:1 000

Используемые условные знаки и обозначения:

- 7 - характерная точка границы зоны
- - граница зоны
- - граница земельного участка по сведениям ЕГРН
- - граница кадастрового квартала по сведениям ЕГРН

Подпись _____ Дата « 21 » января 20 22 г.



Место для отиска печати (подписи) лица, составившего описание местоположения границ объекта

2