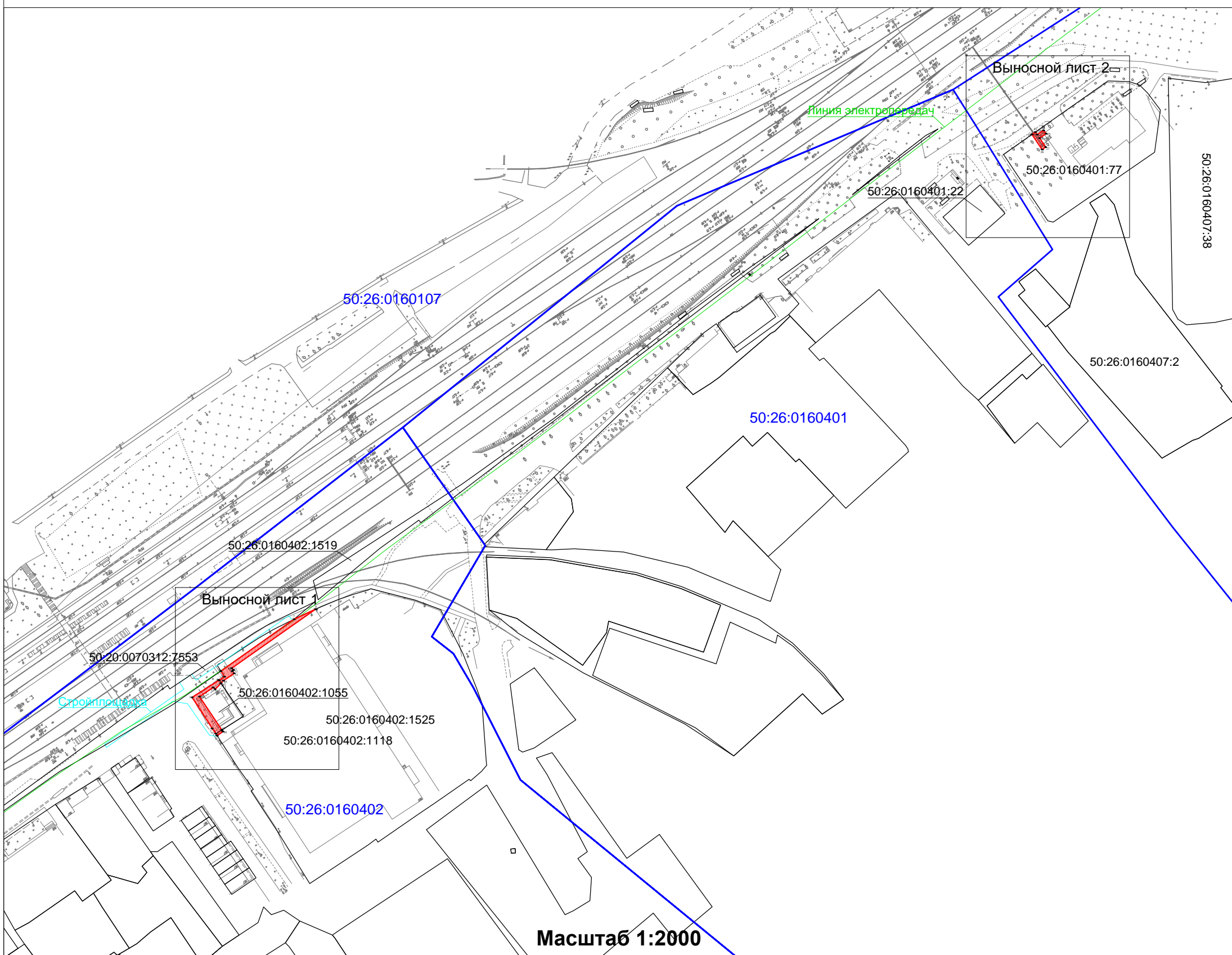








Графическое описание границ публичного сервитута в целях складирования строительных и иных материалов, размещения временных или вспомогательных сооружений (включая ограждения, бытовки, навесы) и (или) строительной техники, которые необходимы для обеспечения строительства, реконструкции, ремонта объектов транспортной инфраструктуры федерального, регионального или местного значения, на срок указанных строительства, реконструкции, ремонта, необходимых для объекта: «Развитие Киевского направления Московского железнодорожного узла для усиления пригородного пассажирского движения. Строительство III главного пути на участке Солнечная – Апрелевка» в рамках реализации проекта «Развитие Московского транспортного узла», расположенных в границах земельного участка с кадастровым номером 50:26:0160402:1055, принадлежащего на праве собственности Замбрицкой Елизавете Андреевне; 50:26:0160402:1118, принадлежащего на праве собственности ООО "ТРЦ Апрелевка"; 50:26:0160401:77, принадлежащего на праве собственности ООО "Спортивно-экипировочное предприятие "Луч".

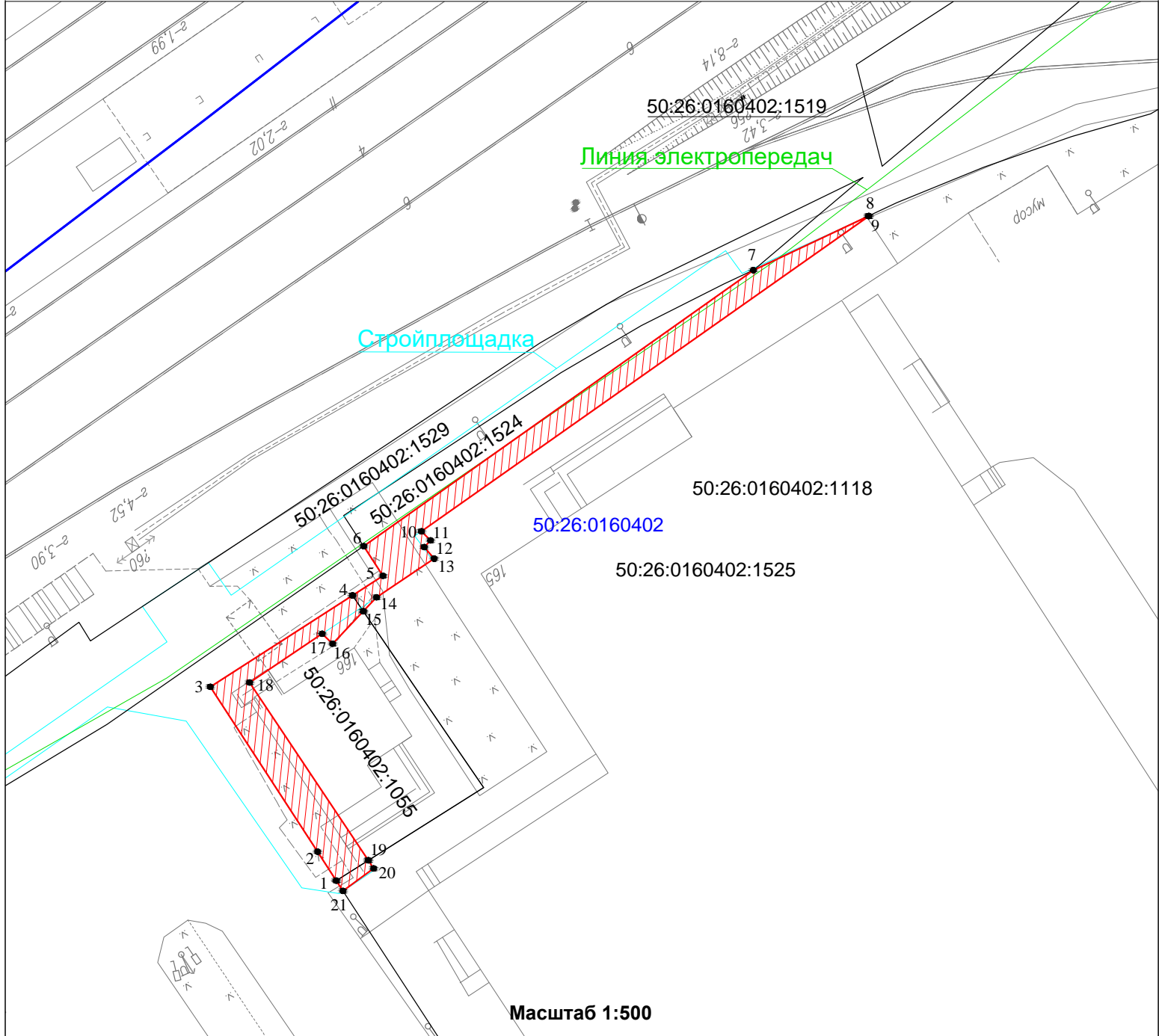


Условные обозначения:

- | | |
|---|---|
| <p>50:26:0160401</p> <p>50:26:0160402:1525</p> <p></p> <p></p> <p></p> <p></p> <p></p> <p></p> | <p>Номер кадастрового квартала</p> <p>Кадастровый номер земельного участка</p> <p>Проектная граница публичного сервитута</p> <p>Граница земельного участка, сведения о котором содержатся в ЕГРН</p> <p>Граница кадастрового квартала</p> <p>Характерная точка проектной границы публичного сервитута</p> <p>Проектное местоположение объекта инфраструктуры (Стройплощадка)</p> <p>Проектное местоположение инженерных коммуникаций (Линия электропередач)</p> |
|---|---|






Графическое описание границ публичного сервитута в целях складирования строительных и иных материалов, размещения временных или вспомогательных сооружений (включая ограждения, бытовки, навесы) и (или) строительной техники, которые необходимы для обеспечения строительства, реконструкции, ремонта объектов транспортной инфраструктуры федерального, регионального или местного значения, на срок указанных строительства, реконструкции, ремонта, необходимых для объекта: «Развитие Киевского направления Московского железнодорожного узла для усиления пригородного пассажирского движения. Строительство III главного пути на участке Солнечная – Апрелевка» в рамках реализации проекта «Развитие Московского транспортного узла», расположенных в границах земельного участка с кадастровым номером 50:26:0160402:1055, принадлежащего на праве собственности Замбрицкой Елизавете Андреевне; 50:26:0160402:1118, принадлежащего на праве собственности ООО "ТРЦ Апрелевка"; 50:26:0160401:77, принадлежащего на праве собственности ООО "Спортивно-экипировочное предприятие "Луч".

Выносной лист 1



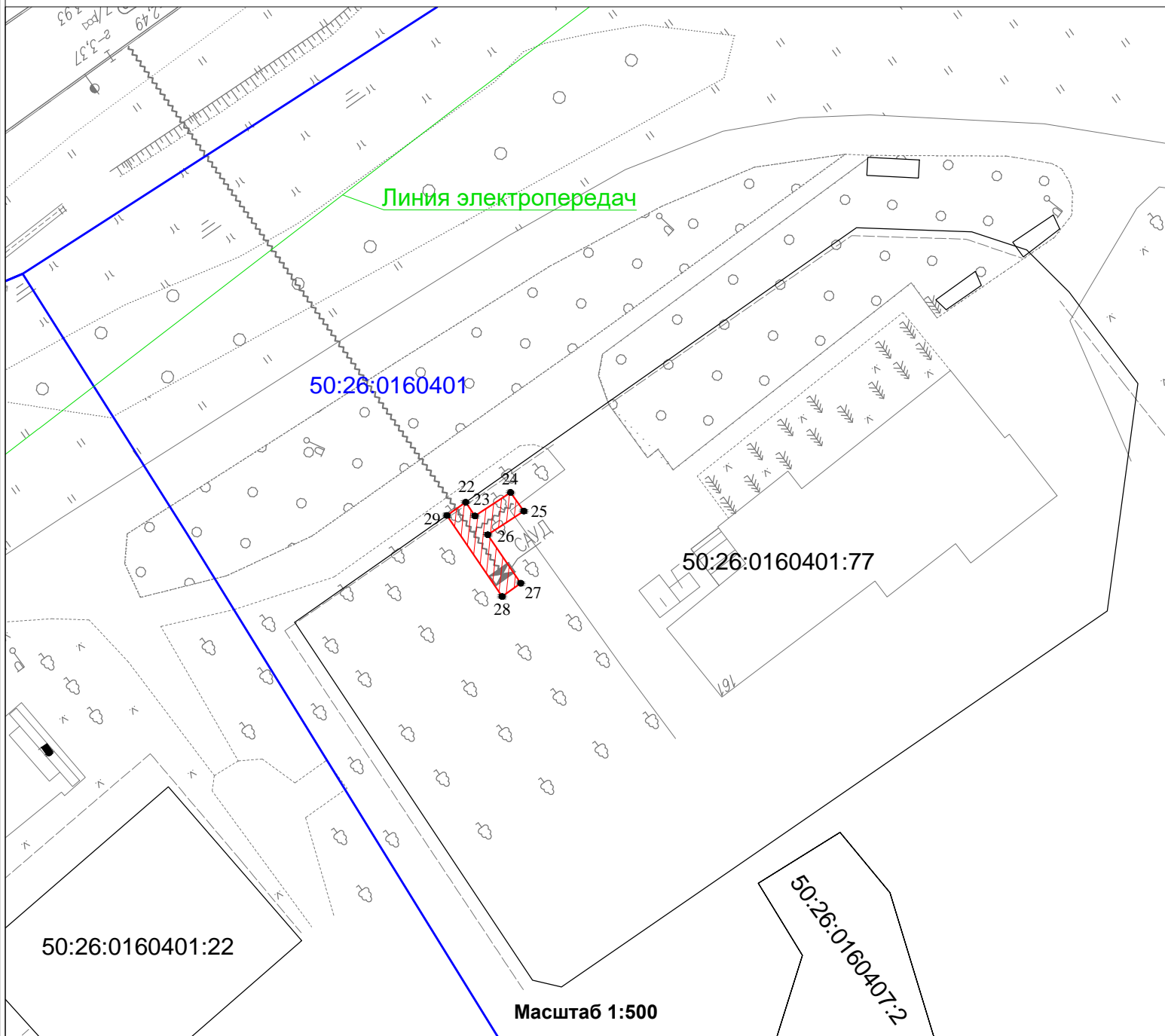
Масштаб 1:500

Условные обозначения:





- | | |
|--|--|
| 50:26:0160402 | Номер кадастрового квартала |
| 50:26:0160402:1525 | Кадастровый номер земельного участка |
|  | Проектная граница публичного сервитута |
|  | Граница земельного участка, сведения о котором содержатся в ЕГРН |
|  | Граница кадастрового квартала |
| 1• | Характерная точка проектной границы публичного сервитута |
|  | Проектное местоположение объекта инфраструктуры (Стройплощадка) |
|  | Проектное местоположение инженерной коммуникации (Инженерные сети) |

Графическое описание границ публичного сервитута в целях складирования строительных и иных материалов, размещения временных или вспомогательных сооружений (включая ограждения, бытовки, навесы) и (или) строительной техники, которые необходимы для обеспечения строительства, реконструкции, ремонта объектов транспортной инфраструктуры федерального, регионального или местного значения, на срок указанных строительства, реконструкции, ремонта, необходимых для объекта: «Развитие Киевского направления Московского железнодорожного узла для усиления пригородного пассажирского движения. Строительство III главного пути на участке Солнечная – Апрелька» в рамках реализации проекта «Развитие Московского транспортного узла», расположенных в границах земельного участка с кадастровым номером 50:26:0160402:1055, принадлежащего на праве собственности Замбрицкой Елизавете Андреевне; 50:26:0160402:1118, принадлежащего на праве собственности ООО "ТРЦ Апрелька"; 50:26:0160401:77, принадлежащего на праве собственности ООО "Спортивно-экипировочное предприятие "Луч".

Выносной лист 2



Условные обозначения:

- | | |
|--|---|
| 50:26:0160401 | Номер кадастрового квартала |
| 50:26:0160401:22 | Кадастровый номер земельного участка |
|  | Проектная граница публичного сервитута |
|  | Граница земельного участка, сведения о котором содержатся в ЕГРН |
|  | Граница кадастрового квартала |
| 1 ● | Характерная точка проектной границы публичного сервитута |
|  | Проектное местоположение инженерной коммуникации (Линия электропередач) |

Графическое описание границ публичного сервитута в целях складирования строительных и иных материалов, размещения временных или вспомогательных сооружений (включая ограждения, бытовки, навесы) и (или) строительной техники, которые необходимы для обеспечения строительства, реконструкции, ремонта объектов транспортной инфраструктуры федерального, регионального или местного значения, на срок указанных строительства, реконструкции, ремонта, необходимых для объекта: «Развитие Киевского направления Московского железнодорожного узла для усиления пригородного пассажирского движения. Строительство III главного пути на участке Солнечная – Апрелевка» в рамках реализации проекта «Развитие Московского транспортного узла», расположенных в границах земельного участка с кадастровым номером 50:26:0160402:1055, принадлежащего на праве собственности Замбрицкой Елизавете Андреевне; 50:26:0160402:1118, принадлежащего на праве собственности ООО "ТРЦ Апрелевка"; 50:26:0160401:77, принадлежащего на праве собственности ООО "Спортивно-экипировочное предприятие "Луч".

Местоположение земельного участка (публичного сервитута)	<i>обл. Московская, р-н Наро-Фоминский, г. Апрелевка</i>			
Система координат	<i>МСК – 50, зона 2</i>			
Площадь	<i>221 кв.м</i>			
Перечень характерных точек				
Обозначение характерных точек границы	Координаты, м		Метод определения координат характерной точки	Средняя квадратическая погрешность положения характерной точки (Мт)м
	X	Y		
Площадь: 196,91 кв.м.				
1	446547,98	2160776,82	Аналитический метод	0.10
2	446550,52	2160775,17		0.10
3	446565,04	2160765,72		0.10
4	446573,09	2160778,25		0.10
5	446574,82	2160780,93		0.10
6	446577,43	2160779,23	Аналитический метод	0.10
7	446601,74	2160813,54		0.10
8	446606,51	2160823,70		0.10
9	446606,49	2160823,70		0.10
10	446578,74	2160784,31		0.10
11	446577,94	2160785,12		0.10
12	446577,35	2160784,56		0.10
13	446576,33	2160785,44		0.10
14	446572,92	2160780,36		0.10
15	446571,70	2160779,20		0.10
16	446568,84	2160776,50		0.10
17	446569,71	2160775,58		0.10
18	446565,42	2160769,18		0.10

Обозначение характерных точек границы	Координаты, м		Метод определения координат характерной точки	Средняя квадратическая погрешность положения характерной точки (M_t)м
19	446549,76	2160779,64	Аналитический метод	0.10
20	446549,05	2160780,11		0.10
21	446547,07	2160777,41		0.10
1	446547,98	2160776,82		0.10
Площадь: 24,53 кв.м.				
22	446830,41	2161161,46	Аналитический метод	0.10
23	446829,22	2161162,27		0.10
24	446831,27	2161165,38		0.10
25	446829,64	2161166,54		0.10
26	446827,57	2161163,39		0.10
27	446823,34	2161166,27		0.10
28	446822,19	2161164,64		0.10
29	446829,26	2161159,83		0.10
22	446830,41	2161161,46		0.10