

СХЕМА ГРАНИЦ

Объект: Газопровод высокого давления P≤0,6МПа (Догазификация населенного пункта - д. Новоалександровка,

расположенный по адресу: Московская обл., го Наро-Фоминский)

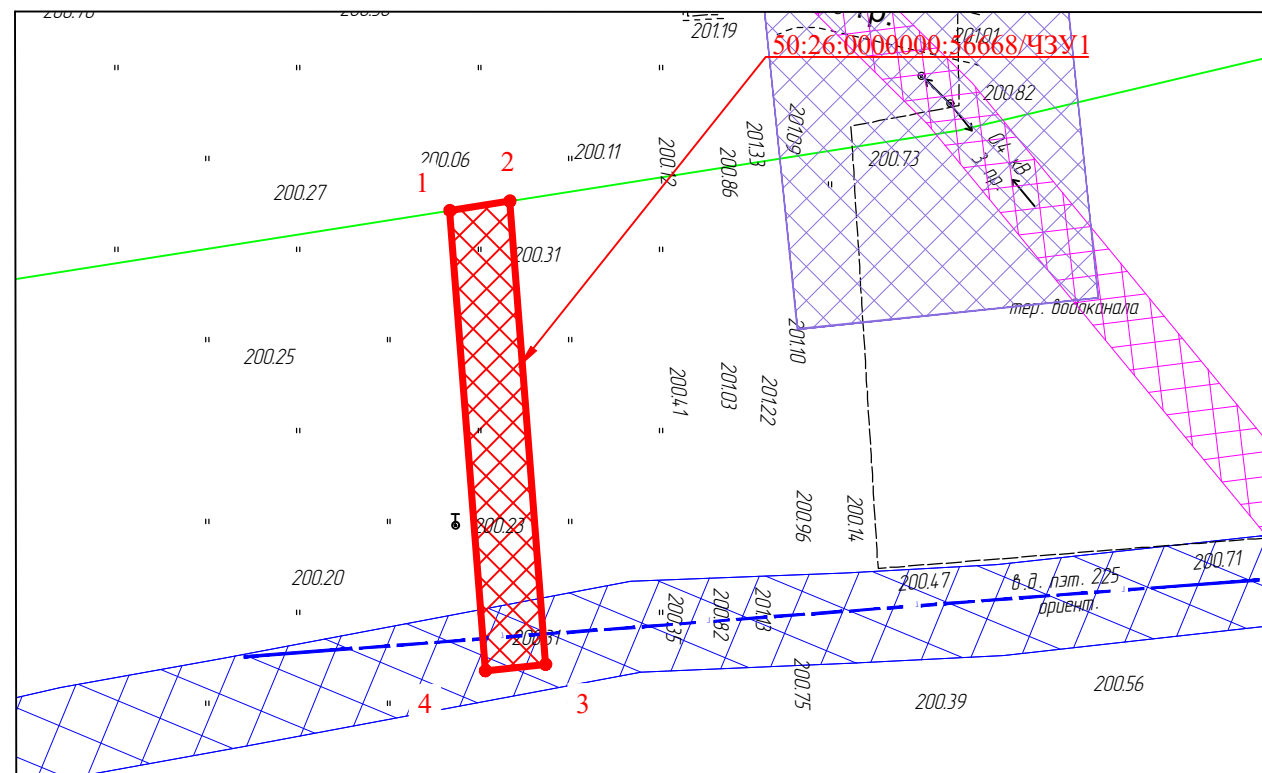
Местоположение/кадастровый №: Московская область, Наро-Фоминский го к. н. 50:26:0000000:56668

Площадь земельного участка: 122 кв.м.

Категория разрешенного использования: -

Вид разрешенного использования: -

Наличие охраняемых объектов (природных, культурных): отсутствуют



М 1:500
Система координат: МСК-50 Зона 2

Условные обозначения:



- граница испрашиваемого земельного участка, граница проектируемой охранной зоны;



- границы земельных участков по сведениям ЕГРН



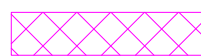
- номер и обозначение характерной точки границ испрашиваемого земельного участка

50:00:0000000:000

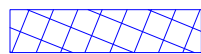
- кадастровый номер земельного участка, согласно кадастровым сведениям

:ЗУ1

- условный номер испрашиваемого земельного участка



- охранный зона объектов электроэнергетики (объектов электросетевого хозяйства и объектов по производству электрической энергии);



- охранный зона трубопроводов (газопроводов, нефтепроводов и нефтепродуктопроводов, аммиакопроводов)

Условный номер земельного участка 50:26:0000000:56668/ЧЗУ1				
Площадь земельного участка 122 м ²				
Обозначение характерных точек границ	Координаты, м		Дир. угол	Длина линии (м)
	X	Y		
1	412853.00	1283279.71	76°53.4'	4.50
2	412853.62	1283283.68	170°2.7'	10.70
3	412823.02	1283286.04	256°46.5'	4.46
4	412822.60	1283282.06	349°50.0'	10.71
1	412853.00	1283279.71	0°0.0'	

Описание границ смежных землепользователей	
от 1 до 1 точки -	Земли неразграниченной государственной собственности

Экспликация земель		
Условный номер земельного участка	Категория земель	Вид разрешенного использования
ЧЗУ1	не установлено	не установлено

Подготовил:
кадастровый инженер



Вергунова Д.В.

Заявитель: АО «Мособлгаз» «Запад»

