



МИНИСТЕРСТВО ТРАНСПОРТА И ДОРОЖНОЙ ИНФРАСТРУКТУРЫ МОСКОВСКОЙ ОБЛАСТИ

РАСПОРЯЖЕНИЕ

18.06.2022 № 409-Р

Московская область

Об изъятии объекта недвижимого имущества для государственных нужд Московской области

В соответствии с Гражданским кодексом Российской Федерации, Земельным кодексом Российской Федерации, Федеральным законом от 25.10.2001 № 137-ФЗ «О введении в действие Земельного кодекса Российской Федерации», Федеральным законом от 05.04.2013 № 43-ФЗ «Об особенностях регулирования отдельных правоотношений в связи с присоединением к субъекту Российской Федерации – городу федерального значения Москве территорий и о внесении изменений в отдельные законодательные акты Российской Федерации», Федеральным законом от 31.07.2020 № 254-ФЗ «Об особенностях регулирования отдельных отношений в целях модернизации и расширения магистральной инфраструктуры и о внесении изменений в отдельные законодательные акты Российской Федерации», Законом Московской области от 07.06.1996 № 23/96-ОЗ «О регулировании земельных отношений в Московской области», постановлением Правительства Московской области от 25.10.2016 № 782/39 «Об утверждении государственной программы Московской области «Развитие и функционирование дорожно-транспортного комплекса на 2017-2026 годы», постановлением Правительства Московской области от 16.10.2019 № 757/36 «Об утверждении документации по планировке территории для строительства путепровода в г. Апрелевка – ул. Апрелевская платформа Апрелевская в Наро-Фоминском городском округе Московской области», распоряжениями Министерства транспорта и дорожной инфраструктуры Московской области от 24.05.2022 № 562-Р и 563-Р «Об утверждении схемы расположения земельного участка на кадастровом плане территории», решением Градостроительного совета Московской области от 24.05.2022 №19:

009617 *

1. В целях строительства путепровода на автомобильной дороге «г.п. Апрелевка, ул. Апрелевская» у пл. Апрелевка, Наро-Фоминский го изъять объекты недвижимого имущества согласно схеме (Приложение 1) и перечню объектов недвижимого имущества (Приложение 2), путем выкупа для государственных нужд Московской области.

2. Отделу земельных отношений и подготовки территории Управления земельно-имущественных отношений Министерства транспорта и дорожной инфраструктуры Московской области:

2.1. В течение семи дней со дня принятия настоящего распоряжения:

2.1.1. направить копию распоряжения собственникам изымаемых объектов недвижимого имущества заказным письмом с уведомлением о вручении;

2.1.2. совместно с органами местного самоуправления Наро-Фоминского городского округа Московской области обеспечить опубликование (обнародование) настоящего распоряжения в печатных средствах массовой информации.

2.2. В течение десяти дней со дня принятия настоящего распоряжения направить копию в орган, осуществляющий государственную регистрацию прав на недвижимое имущество и сделок с ним.

2.3. Организовать работу по заключению с собственниками изымаемых объектов недвижимого имущества соглашения об изъятии недвижимого имущества путем выкупа по цене, основанной на результатах оценки рыночной стоимости изымаемых объектов недвижимого имущества, представленной Министерством имущественных отношений Московской области.

3. Управлению финансов и бухгалтерского учета Министерства транспорта и дорожной инфраструктуры Московской области осуществить расходы на мероприятия по изъятию объектов недвижимого имущества, указанных в приложении к настоящему распоряжению.

4. Управлению информационных технологий Министерства транспорта и дорожной инфраструктуры Московской области совместно с Министерством информационных и социальных коммуникаций Московской области в течение семи дней обеспечить опубликование (обнародование) настоящего распоряжения на официальном сайте Правительства Московской области в информационно-телекоммуникационной сети Интернет:

4.1. в течение семи дней со дня принятия настоящего распоряжения совместно с Министерством информационных и социальных коммуникаций Московской области осуществить размещение настоящего распоряжения на официальном сайте Правительства Московской области в информационно-телекоммуникационной сети «Интернет»;

4.2. в течение десяти дней со дня принятия настоящего распоряжения осуществить его размещение на официальном сайте Министерства транспорта и дорожной инфраструктуры Московской области в информационно-телекоммуникационной сети «Интернет».

5. Принять к сведению, что Министерство имущественных отношений Московской области обеспечивает проведение оценки рыночной стоимости изымаемых объектов недвижимого имущества.

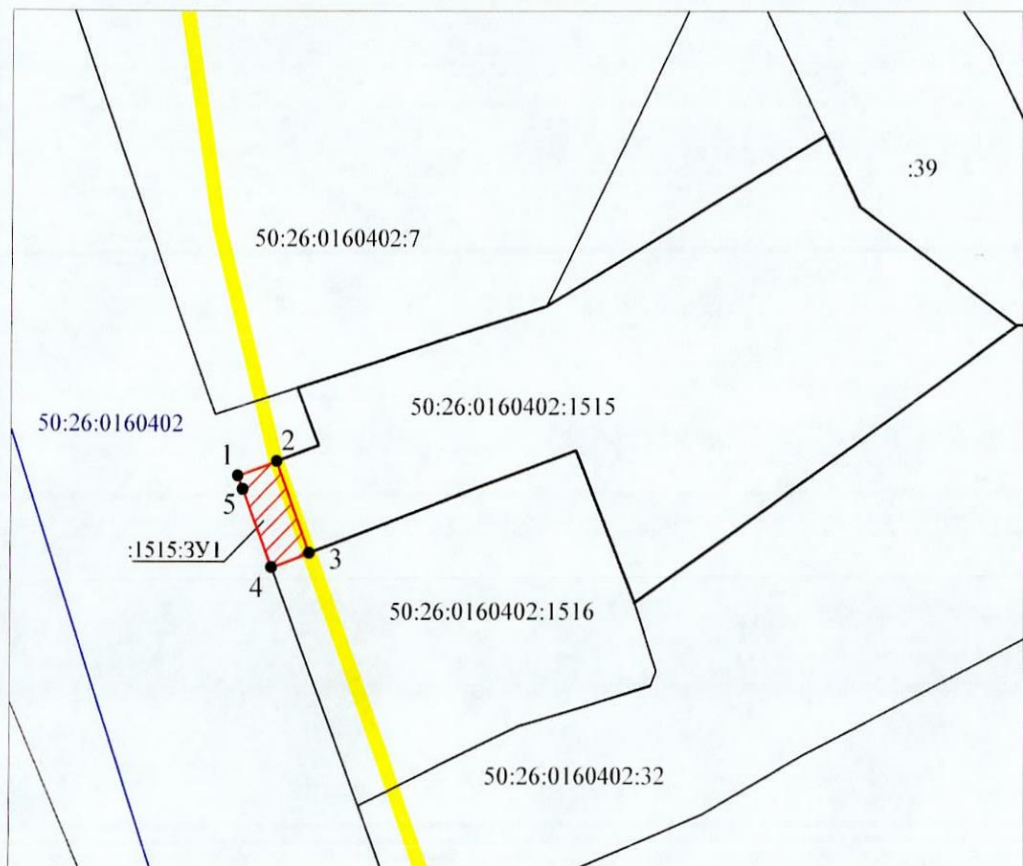
6. Контроль за выполнением настоящего распоряжения оставляю за собой.

Первый заместитель министра
транспорта и дорожной инфраструктуры
Московской области







А.В. Кучеров

Схема расположения земельного участка на кадастровом плане территории



Масштаб 1:500

Условные обозначения:

-  - испрашиваемая часть земельного участка
-  - участок, учтенный в ЕГРН, с КН 50:26:0160402:1515
- 50:26:0160402 - граница и номер кадастрового квартала
-  - граница зоны планируемого размещения объекта, в соответствии с Постановлением Правительства Московской области от 16.10.2019 г. № 757/36
-  1 - новая характерная точка границы земельного участка и ее номер

Приложение 1
к распоряжению Министерства транспорта и дорожной инфраструктуры Московской области
от 28.06.2022 № 409-Р

Утверждена
распоряжением Министерства транспорта и дорожной инфраструктуры Московской области
от 24.05.2022 № 563-Р

Ситуационный план



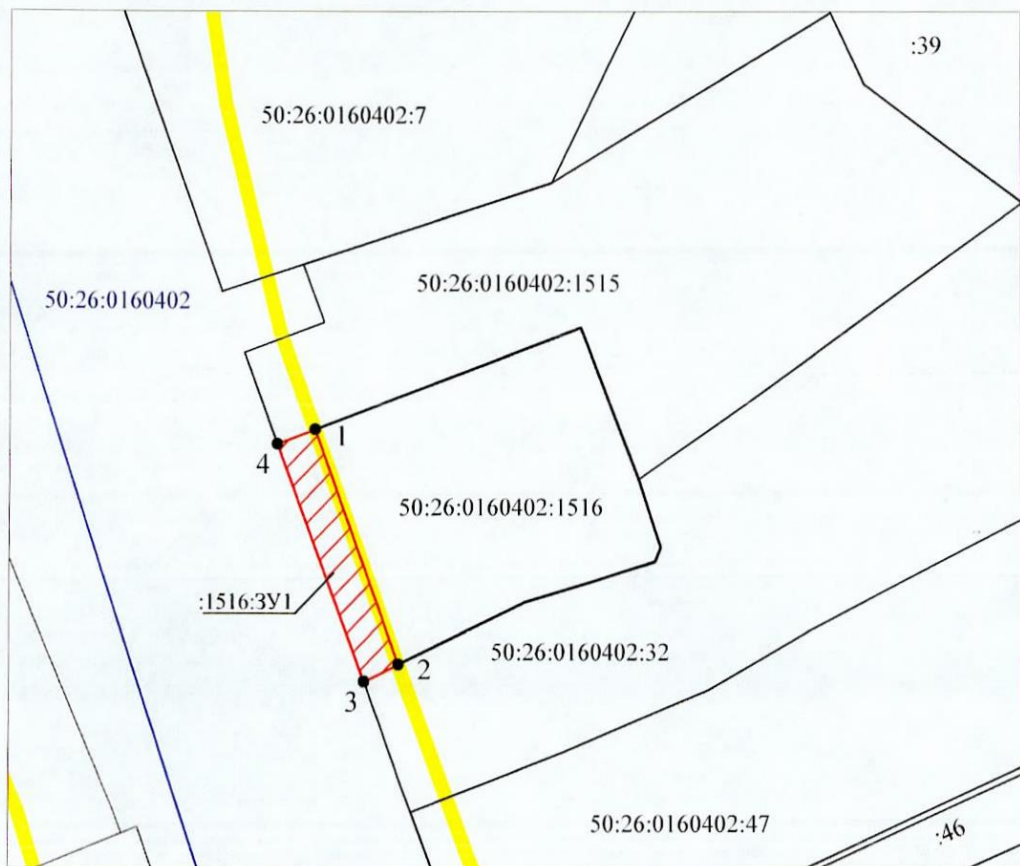
Масштаб 1:20000

50:26.0160402:1515:3У1

Площадь земельного участка 20 кв.м		
Обозначение характерных точек границ	Координаты, м	
	X	Y
1	2	3
1	446169.11	2160614.42
2	446170.12	2160617.22
3	446163.77	2160619.58
4	446162.76	2160616.84
5	446168.18	2160614.78
1	446169.11	2160614.42

Кадастровый номер земельного участка	Местоположение земельного участка	Правообладатель	Вид права	Категория земель	Вид разрешенного использования	Площадь участка, кв. м.	Испрашиваемая площадь, кв. м.
50:26:0160402:1515	Российская Федерация, Московская Область, Наро-Фоминский городской округ, г. Апрелевка, ул. Апрелевская, земельный участок 11.	Чубарова Наталья Игоревна	Собственность	Земли населенных пунктов	Под жилую застройку индивидуальную	790	20

Схема расположения земельного участка на кадастровом плане территории



Масштаб 1:500

Условные обозначения:



- испрашиваемая часть земельного участка

:1516

- участок, учтенный в ЕГРН, с КН 50:26:0160402:1516

50:26:0160402

- граница и номер кадастрового квартала



- граница зоны планируемого размещения объекта, в соответствии с Постановлением Правительства Московской области от 16.10.2019 г. № 757/36

• 1

- новая характерная точка границы земельного участка и ее номер

Кадастровый номер земельного участка	Местоположение земельного участка	Правообладатель	Вид права	Категория земель	Вид разрешенного использования	Площадь участка, кв. м.	Испрашиваемая площадь, кв. м.
50:26:0160402:1516	Российская Федерация, Московская область, Наро-Фоминский городской округ, город Апрелевка, улица Апрелевская, земельный участок 11Б	Чубарова Наталья Игоревна	Собственность	Земли населенных пунктов	Под жилую застройку индивидуальную	400	50

Приложение 1
к распоряжению Министерства транспорта и дорожной инфраструктуры Московской области
от 28.06.2022 № 409-Р

Утверждена
распоряжением Министерства транспорта и дорожной инфраструктуры Московской области
от 24.05.2022 № 562-Р

Ситуационный план



Масштаб 1:20000

50:26:0160402:1516:3У1		
Площадь земельного участка 50 кв.м		
Обозначение характерных точек грани	Координаты, м	
	X	Y
1	2	3
1	446163.77	2160619.58
2	446147.41	2160625.66
3	446146.2	2160623.12
4	446162.76	2160616.84
1	446163.77	2160619.58

Приложение 2
к распоряжению Министерства
транспорта и дорожной
инфраструктуры
Московской области
от 28.06.2022 № 409-Р

Перечень объектов недвижимого имущества, подлежащих изъятию
для государственных нужд Московской области

№	Наименование объекта		Адрес объекта (местоположение) в соответствии со сведениями Единого государственного реестра прав на недвижимое имущество и сделок с ним	Категория земельного участка	Вид разрешенного использования/на значение	Обременения	Кадастровый (условный или инвентарный) номер	Правообладатель	Перечень правоустанавли- вающих/ право удостоверяю- щих документов	Площадь общая, (кв. м)	Площадь изымаемая (кв. м)	Вид права
	Земельный участок	Объект недвижимос- ти, расположен- ный на земельном участке (при наличии)										
1	Земельный участок	-	Российская Федерация, Московская Область, Наро- Фоминский городской округ, г. Апрелевка, ул. Апрелевская, земельный участок 11.	Земли населенных пунктов	Под жилую застройку Индивидуальную	-	50:26:0160402:1515	Чубарова Наталья Игоревна	Запись регистрации от 30.06.2021 №50:26:0160402 :1515- 50/136/2021-1	790 (Семьсот девяносто)	20 (Двадцать)	Собственность

2	Земельный участок	-	Российская Федерация, Московская Область, Наро-Фоминский городской округ, г. Апрелевка, ул. Апрелевская, земельный участок 11Б	Земли населенных пунктов	Под жилую застройку Индивидуальную	-	50:26:0160402:1516	Чубарова Наталья Игоревна	Запись регистрации от 30.06.2021 №50:26:0160402:1516-50/136/2021-1	400 (Четыреста)	50 (Пятьдесят)	Собственность
---	-------------------	---	--	--------------------------	------------------------------------	---	--------------------	---------------------------	--	--------------------	-------------------	---------------