

Утверждена

(наименование документа об утверждении, включая наименования органов государственной власти или

органов местного самоуправления, принявших решение об утверждении схемы или

подписавших соглашение о перераспределении земельных участков)

от _____ № _____

Схема расположения земельного участка или земельных участков на кадастровом плане территории

Площадь земельного участка		1 204 м ²	
Обозначение характерных точек границ	Координаты, м		
	X	Y	
1	2	3	
н1	419 022,17	1 323 367,95	
н2	419 056,82	1 323 392,79	
н3	419 073,28	1 323 369,84	
н4	419 038,63	1 323 344,99	
н1	419 022,17	1 323 367,95	










Кадастровый квартал 50:26:0120201

МСК-50 Зона 1



Масштаб 1:1 000

Условные обозначения:

-  - Вновь образованная часть границы, сведения о которой достаточны для определения ее местоположения
-  - Условное обозначение образуемого земельного участка
-  - Объект капитального строительства
-  - Земельный участок сведения о котором имеются в ЕГРН
-  - Кадастровый номер земельного участка, сведения о котором имеются в ЕГРН
-  - Подъезд к образуемому участку земель общего пользования
-  - Вновь образованная точка, сведения о которой достаточны для определения ее местоположения
- МСК-50** - Система координат
-  - Граница кадастрового квартала
-  - Охранная зона инженерных коммуникаций