



АДМИНИСТРАЦИЯ
НАРО-ФОМИНСКОГО ГОРОДСКОГО ОКРУГА
МОСКОВСКОЙ ОБЛАСТИ

ПОСТАНОВЛЕНИЕ

от 16.09.2022 № 2640

г. Наро-Фоминск

об установлении публичного сервитута в порядке главы V.7. Земельного кодекса Российской Федерации по адресу (местоположение): Российская Федерация, Московская область, Наро-Фоминский городской округ, с. Петровское, в пользу АО «Мособлгаз» в целях оформления публичного сервитута юридическим лицом, право собственности, право хозяйственного ведения или право оперативного управления которого, на сооружения местного значения, возникло до 01.09.2018 и у которого отсутствуют права на земельный участок («Газораспределительная сеть с. Петровское»), кадастровый номер 50:26:0210601:162)

В соответствии с Земельным кодексом Российской Федерации, Федеральным законом от 06.10.2003 № 131-ФЗ «Об общих принципах организации местного самоуправления в Российской Федерации», Законом Московской области № 23/96-ОЗ «О регулировании земельных отношений в Московской области», руководствуясь Уставом Наро-Фоминского городского округа Московской области, учитывая ходатайство АО «Мособлгаз» от 05.08.2022 № P001-0048198848-61694380,

ПОСТАНОВЛЯЮ:

1. Установить публичный сервитут на срок 588 месяцев в отношении земель, государственная собственность на которые не разграничена и земельных участков, согласно приложению № 1 к настоящему Постановлению, в пользу АО «Мособлгаз», в целях оформления публичного сервитута юридическим лицом, право собственности, право хозяйственного ведения или право оперативного управления которого, на сооружения местного значения, возникло до 01.09.2018 и у которого отсутствуют права на земельный участок («Газораспределительная сеть с. Петровское», кадастровый номер 50:26:0210601:162), в границах в соответствии с приложением № 2 к настоящему Постановлению.

Срок, в течение которого в соответствии с расчетом заявителя использование земельного участка (его части) и (или) расположенного на нем объекта недвижимости в соответствии с их разрешенным использованием будет в соответствии с подпунктом 4 пункта 1 статьи 39.41 Земельного кодекса Российской Федерации невозможно или существенно затруднено (при возникновении таких обстоятельств) определяется планами капитального и (или) текущего ремонта, утверждаемыми АО «Мособлгаз», но не более трех месяцев в отношении земельных участков, предназначенных для жилищного строительства (в том числе индивидуального жилищного строительства), ведения личного подсобного хозяйства, садоводства, огородничества, или одного года в отношении иных земельных участков.

Порядок установления зон с особыми условиями использования территорий и содержание ограничений прав на земельные участки в границах таких зон установлены постановлением Правительства Российской Федерации от 20.11.2000 № 878 «Об утверждении Правил охраны газораспределительных сетей».

Порядок расчета и внесения платы за публичный сервитут не устанавливается.

График проведения работ при осуществлении эксплуатации газораспределительной сети с. Петровское, кадастровый номер 50:26:0210601:162, определяется согласно Стандарта организации СТО МОГ 9.4-003-2018 «Сети газораспределения и газопотребления», утвержденного приказом АО «Мособлгаз» от 27.09.2018 № 511, разработанного в соответствии с Федеральным законом от 21.07.1997 № 116-ФЗ «О промышленной безопасности опасных производственных объектов», а также техническим регламентом «О безопасности сетей газораспределения и газопотребления», утвержденным постановлением Правительства Российской Федерации от 29.10.2010 № 870.

АО «Мособлгаз» привести земли, земельные участки, указанные в Приложении № 1 к настоящему постановлению в состояние, пригодное для использования в соответствии с видом разрешенного использования, в срок не позднее чем 3 (три) месяца после завершения деятельности, для осуществления которой установлен публичный сервитут.

2. Администрации в течение 5 рабочих дней направить копию настоящего Постановления в Управление Федеральной службы государственной регистрации, кадастра и картографии по Московской области для внесения сведений об установлении публичного сервитута в отношении земельных участков, указанных в пункте 1 настоящего Постановления, в Единый государственный реестр недвижимости.

3. Администрации в течение 5 рабочих дней опубликовать настоящее Постановление (без сведений о границах публичного сервитута) в периодическом печатном издании газете «Основа» и разместить на официальном информационном сайте администрации - <http://nfreg.ru/>. Комитету по управлению имуществом Администрации Наро-Фоминского городского округа в течение 5 рабочих дней направить копию настоящего Постановления правообладателям земельных участков, в отношении которых принято решение об установлении публичного сервитута.

4. Комитету по управлению имуществом Администрации Наро-Фоминского городского округа в течение 5 рабочих дней направить владельцу публичного сервитута копию настоящего Постановления, сведения о лицах, являющихся правообладателями земельных участков, сведения о лицах, подавших заявления об учете их прав (обременений прав) на земельные участки, способах связи с ними, копии документов, подтверждающих права указанных лиц на земельные участки.

5. Контроль за выполнением настоящего Постановления возложить на Заместителя Главы Администрации Наро-Фоминского городского округа Янковского М.Р.

**Глава
Наро-Фоминского
городского округа**



Р.Л. Шамнэ

№	Кадастровый номер земельного участка	Адрес / описание местоположения
1	2	3
1	50:26:0210101:1087	Московская область, Наро-Фоминский район
2	50:26:0210101:1135	Московская область, Наро-Фоминский район
3	50:26:0210101:1148	Московская область, Наро-Фоминский район, с. Петровское
4	50:26:0210101:213	обл. Московская, р-н Наро-Фоминский, с. Петровское, уч-к 94
5	50:26:0210101:235	обл. Московская, р-н Наро-Фоминский, с. Петровское, уч-к 105-1
6	50:26:0210101:328	Московская область, Наро-Фоминский район, городское поселение Калининц, с. Петровское, уч. 107 "А"
7	50:26:0210101:481	Московская область, Наро-Фоминский район, Петровская с/а, с. Петровское, д. 94
8	50:26:0210101:59	обл. Московская, р-н Наро-Фоминский, с. Петровское, уч-к 98/2
9	50:26:0000000:51605	Московская область, Наро-Фоминский район, Федеральная автомобильная дорога А-107, (Московское малое кольцо) Калужско-Киевское шоссе, Киевско-Минское шоссе
10	50:26:0210101:653	Московская область, Наро-Фоминский район, г.п. Калининц, с. Петровское, уч. 107
11	50:26:0210101:672	Московская обл., Наро-Фоминский р-н., городское поселение Калининц, с. Петровское, уч. 124 "А"
12	50:26:0210101:89	обл. Московская, р-н Наро-Фоминский, с. Петровское, дом 109
13	50:26:0000000:51651	Московская область, Наро-Фоминский район, с. Петровское, уч 1Д
14	50:26:0020601:41	Московская область, Наро-Фоминский район, с. Петровское, уч. 10-1

№	Кадастровый номер земельного участка	Адрес / описание местоположения
1	2	3
15	50:26:0210101:142	Московская область, Наро-Фоминский район, городское поселение Калининцев, с. Петровское, уч. 14
16	50:26:0210101:195	обл. Московская, р-н Наро-Фоминский, с/о Петровский, с. Петровское
17	50:26:0210101:251	обл. Московская, р-н Наро-Фоминский, с/о Петровский, с. Петровское
18	50:26:0210101:210	обл. Московская, р-н Наро-Фоминский, с/о Петровский, с. Петровское
19	50:26:0210101:262	обл. Московская, р-н Наро-Фоминский, с/о Петровский, с. Петровское
20	50:26:0210601:102	обл. Московская, р-н Наро-Фоминский, с. Петровское, уч-к 36
21	50:26:0210101:411	Московская область, Наро-Фоминский район, Петровская с/а, с. Петровское, д. 32
22	50:26:0210601:103	обл. Московская, р-н Наро-Фоминский, с. Петровское, уч-к 48-1
23	50:26:0210601:121	обл. Московская, р-н Наро-Фоминский, с. Петровское, уч-к 55"В"
24	50:26:0210601:112	обл. Московская, р-н Наро-Фоминский, с. Петровское, уч-к 55"Б"
25	50:26:0210601:114	обл. Московская, р-н Наро-Фоминский, с. Петровское, уч-к 75/2
26	50:26:0210601:13	обл. Московская, р-н Наро-Фоминский, с. Петровское, уч-к 7
27	50:26:0210601:132	обл. Московская, р-н Наро-Фоминский, с. Петровское, уч-к 30а
28	50:26:0210601:14	обл. Московская, р-н Наро-Фоминский, с/о Петровский, с. Петровское, уч-к 84
29	50:26:0210601:140	обл. Московская, р-н Наро-Фоминский, с. Петровское, уч-к 73
30	50:26:0210601:142	обл. Московская, р-н Наро-Фоминский, с. Петровское, уч-к 9
31	50:26:0210601:149	Московская область, Наро-Фоминский район, городское поселение Калининцев, с. Петровское

№	Кадастровый номер земельного участка	Адрес / описание местоположения
1	2	3
32	50:26:0210601:150	Московская область, Наро-Фоминский район, городское поселение Калининец, с. Петровское
33	50:26:0210601:156	Московская область, Наро-Фоминский район, с. Петровское, д.43
34	50:26:0210601:16	обл. Московская, р-н Наро-Фоминский, с/о Петровский, с. Петровское, уч-к 27
35	50:26:0210601:24	обл. Московская, р-н Наро-Фоминский, с. Петровское, уч-к 42б
36	50:26:0210601:29	обл. Московская, р-н Наро-Фоминский, с/о Петровский, с. Петровское, уч-к 41"б"
37	50:26:0210601:309	Московская область, Наро-Фоминский район, Петровский с.о., с. Петровское
38	50:26:0210601:314	Российская Федерация, Московская область, г.о. Наро-Фоминский, с. Петровское, ул. Заводская, з/у 7
39	50:26:0210601:321	Московская область, Наро-Фоминский район, Петровский с.о., с.Петровское, уч.34-2
40	50:26:0210601:327	Московская область, Наро-Фоминский район, городское поселение Калининец, с. Петровское, уч. № 1Б
41	50:26:0210601:343	Московская область, Наро-Фоминский район, Петровская с/а, с. Петровское
42	50:26:0210601:349	Московская область, Наро-Фоминский район
43	50:26:0210601:35	Московская область, Наро-Фоминский район, Петровский с.о., с. Петровское, уч. 83
44	50:26:0210601:357	Московская область, Наро-Фоминский район
45	50:26:0210601:374	Московская область, Наро-Фоминский район, с. Петровское
46	50:26:0210601:386	Московская область, Наро-Фоминский район, с. Петровское
47	50:26:0210601:405	Российская Федерация, Московская область, Наро-Фоминский городской округ, село Петровское, земельный участок 80б
48	50:26:0210601:41	обл. Московская, р-н Наро-Фоминский, с/о Петровский, с. Петровское, дом 39

№	Кадастровый номер земельного участка	Адрес / описание местоположения
1	2	3
49	50:26:0210601:411	Московская область, р-н Наро-Фоминский, с Петровское
50	50:26:0210601:417	Московская область, р-н Наро-Фоминский, с. Петровское
51	50:26:0210601:43	обл. Московская, р-н Наро-Фоминский, с/о Петровский, с. Петровское, уч-к 7а
52	50:26:0210601:433	Московская область, г Наро-Фоминск, с Петровское, Наро-Фоминский городской округ, з/у 58
53	50:26:0210601:44	обл. Московская, р-н Наро-Фоминский, с. Петровское, уч-к 81"А"
54	50:26:0210601:45	обл. Московская, р-н Наро-Фоминский, с. Петровское, уч-к 81
55	50:26:0210601:47	обл. Московская, р-н Наро-Фоминский, с/о Петровский, с. Петровское, уч-к 82
56	50:26:0210601:54	обл. Московская, р-н Наро-Фоминский, с/о Петровский, с. Петровское, уч-к 35-2
57	50:26:0210601:61	обл. Московская, р-н Наро-Фоминский, с. Петровское, дом 18
58	50:26:0210601:65	обл. Московская, р-н Наро-Фоминский, с/о Петровский, с. Петровское, уч-к 56/1
59	50:26:0210601:66	обл. Московская, р-н Наро-Фоминский, с. Петровское, уч-к 38
60	50:26:0210601:68	обл. Московская, р-н Наро-Фоминский, г/пос Калинин, с. Петровское
61	50:26:0210601:76	Московская область, Наро-Фоминский район, городское поселение Калинин, с. Петровское, уч.8
62	50:26:0210601:78	обл. Московская, р-н Наро-Фоминский, с/о Петровский, с. Петровское, дом 24
63	50:26:0210601:8	обл. Московская, р-н Наро-Фоминский, с. Петровское, уч-к 79
64	50:26:0210601:80	обл. Московская, р-н Наро-Фоминский, с/о Петровский, с. Петровское, уч-к 58
65	50:26:0210601:90	обл. Московская, р-н Наро-Фоминский, с. Петровское, уч-к 26

5

№	Кадастровый номер земельного участка	Адрес / описание местоположения
1	2	3
66	50:26:0210601:91	обл. Московская, р-н Наро-Фоминский, с. Петровское, уч-к 48-2
67	50:26:0210601:97	обл. Московская, р-н Наро-Фоминский, с. Петровское, уч-к 58/1
68	50:26:0160605:1	Московская область, Наро-Фоминский район, п. Алабино, ул. Заводская, уч-к 22
69	50:26:0160605:6	Московская область, Наро-Фоминский район, п. Алабино, ул. Набережная, уч-к 2
70	50:26:0160605:7	Московская область, Наро-Фоминский район, п. Алабино, ул. Набережная, уч-к 6
71	50:26:0160605:8	обл. Московская, р-н Наро-Фоминский, с/о Петровский, с. Петровское, ул. Набережная, уч-к 7а
72	50:26:0160605:22	обл. Московская, р-н Наро-Фоминский, с. Петровское, ул. Набережная, уч-к 7
73	50:26:0160605:28	обл. Московская, р-н Наро-Фоминский, с. Петровское, ул. Заводская, уч-к 24а
74	50:26:0160605:90	Московская область, Наро-Фоминский район, с/о Петровский, с. Петровское, ул. Заводская
75	50:26:0160605:91	Московская область, Наро-Фоминский район, с/о Петровский, с. Петровское, ул. Заводская
76	50:26:0160605:92	Московская область, Наро-Фоминский район, с/о Петровский, с. Петровское, ул. Заводская
77	50:26:0160605:94	Московская область, Наро-Фоминский район, с/о Петровский, с. Петровское, ул. Заводская
78	50:26:0160605:97	Московская область, Наро-Фоминский район, городское поселение Калининцев, с. Петровское, ул. Набережная, уч. 1а
79	50:26:0160605:17	обл. Московская, р-н Наро-Фоминский, с/о Петровский, с. Петровское, ул. Заводская, уч-к 24а
80	50:26:0210601:757	Московская область, Наро-Фоминский р-н, с. Петровское
81	50:26:0210601:756	Московская область, Наро-Фоминский р-н, с. Петровское
82	50:26:0210601:429	Московская область, Наро-Фоминский городской округ, с. Петровское

№	Кадастровый номер земельного участка	Адрес / описание местоположения
1	2	3
83	50:26:0000000:50247	Московская область, Наро-Фоминский муниципальный район, Наро-Фоминское лесничество, Алабинское участковое лесничество, кв.8, выд.6, 9, 10, 14, 15; кв.15 выд.1-12, 14, 16-22, 29-34, 39-42; кв.16, выд.3, 4, 22-24; кв.17, части выд.2, 3, 5, 7-39, 41-44; кв.18, выд.1-12, 15, 16, 22-40; кв.20, выд.1-37; кв.51, выд.1-7, 14

Приложение № 2
к постановлению Администрации Наро-Фоминского
городского округа
от 16.09.2012 № 2640

ОПИСАНИЕ МЕСТОПОЛОЖЕНИЯ ГРАНИЦ

Зона публичного сервитута объекта «Газораспределительная сеть с. Петровское», кадастровый номер
50:26:0210601:162

(наименование объекта, местоположение границ которого описано (далее - объект)

Раздел 1

Сведения об объекте

№ п/п	Характеристики объекта	Описание характеристик
1	2	3
1	Местоположение объекта	Московская область, Наро-Фоминский городской округ, Петровское с
2	Площадь объекта ± величина погрешности определения площади (P ± ΔP)	17 510 м ² ± 46 м ²
3	Иные характеристики объекта	Вид объекта реестра границ: Зона с особыми условиями использования территории Содержание ограничений использования объектов недвижимости в пределах зоны или территории: Публичный сервитут, для целей размещения линейных объектов системы газоснабжения, их неотъемлемых технологических частей. Срок установления 49 лет. Обладатель публичного сервитута: Акционерное Общество "Мособлгаз". Адрес: Московская обл, г. Одинцово, д. Раздоры, 1-й км Рублево-Успенского шоссе, д. 1, корп. Б. Электронная почта: info@mosoblgaz.ru

Раздел 2

Сведения о местоположении границ объекта					
1. Система координат МСК-50, зона 1					
2. Сведения о характерных точках границ объекта					
Обозначение характерных точек границ	Координаты, м		Метод определения координат характерной точки	Средняя квадратическая погрешность положения характерной точки (M _t), м	Описание обозначения точки на местности (при наличии)
	X	Y			
1	2	3	4	5	6
1	444 754,11	1 344 701,63	Аналитический метод	0,10	—
2	444 769,42	1 344 711,89		0,10	
3	444 788,08	1 344 724,98		0,10	
4	444 800,47	1 344 732,62		0,10	
5	444 813,09	1 344 727,35		0,10	
6	444 901,55	1 344 791,17		0,10	
7	444 938,22	1 344 819,50		0,10	
8	444 968,81	1 344 843,83		0,10	
9	444 997,46	1 344 868,42		0,10	
10	445 041,44	1 344 904,31		0,10	
11	445 044,00	1 344 901,15		0,10	
12	445 066,31	1 344 919,98		0,10	
13	445 099,16	1 344 947,33		0,10	
14	445 111,25	1 344 958,06		0,10	
15	445 086,79	1 344 985,07		0,10	
16	445 078,26	1 344 997,64		0,10	
17	445 083,29	1 345 002,89		0,10	
18	445 079,55	1 345 006,94		0,10	
19	445 066,78	1 345 022,20		0,10	
20	445 030,56	1 344 996,85		0,10	
21	445 009,31	1 344 981,69		0,10	
22	445 006,05	1 344 985,52		0,10	
23	445 002,88	1 344 983,00		0,10	
24	444 963,41	1 344 953,32		0,10	
25	444 960,09	1 344 957,74		0,10	
26	444 951,93	1 344 952,55		0,10	
27	444 944,84	1 344 947,41		0,10	
28	444 927,39	1 344 935,38		0,10	
29	444 875,84	1 344 892,03		0,10	
30	444 873,26	1 344 895,09		0,10	
31	444 924,95	1 344 938,56		0,10	
32	444 942,53	1 344 950,68		0,10	
33	444 949,68	1 344 955,86		0,10	
34	444 961,07	1 344 963,09		0,10	
35	444 964,21	1 344 958,92		0,10	
36	445 000,43	1 344 986,16		0,10	
37	445 003,45	1 344 988,57		0,10	
38	444 997,77	1 344 995,25		0,10	
39	444 977,37	1 345 020,23		0,10	
40	444 964,96	1 345 011,36		0,10	
41	444 954,61	1 345 024,71		0,10	
42	444 934,33	1 345 051,59		0,10	
43	444 918,50	1 345 071,63		0,10	
44	444 884,06	1 345 117,94		0,10	
45	444 869,15	1 345 141,16		0,10	
46	444 848,03	1 345 178,16		0,10	
47	444 851,50	1 345 180,15		0,10	

Раздел 2

Сведения о местоположении границ объекта					
1	2	3	4	5	6
48	444 872,57	1 345 143,24	Аналитический метод	0,10	—
49	444 887,35	1 345 120,22		0,10	
50	444 899,66	1 345 103,59		0,10	
51	444 919,99	1 345 120,58		0,10	
52	444 938,79	1 345 135,70		0,10	
53	444 963,82	1 345 152,97		0,10	
54	444 953,88	1 345 176,36		0,10	
55	444 951,39	1 345 180,15		0,10	
56	444 949,09	1 345 183,03		0,10	
57	444 952,29	1 345 185,64		0,10	
58	444 940,25	1 345 201,38		0,10	
59	444 943,43	1 345 203,81		0,10	
60	444 957,82	1 345 184,99		0,10	
61	444 954,68	1 345 182,43		0,10	
62	444 957,43	1 345 178,25		0,10	
63	444 968,80	1 345 151,55		0,10	
64	444 941,19	1 345 132,49		0,10	
65	444 922,53	1 345 117,49		0,10	
66	444 902,05	1 345 100,38		0,10	
67	444 921,67	1 345 074,06		0,10	
68	444 937,50	1 345 054,04		0,10	
69	444 957,79	1 345 027,14		0,10	
70	444 965,76	1 345 016,85		0,10	
71	444 978,09	1 345 025,67		0,10	
72	445 000,85	1 344 997,81		0,10	
73	445 009,97	1 344 987,08		0,10	
74	445 028,26	1 345 000,13		0,10	
75	445 067,48	1 345 027,59		0,10	
76	445 068,95	1 345 025,84		0,10	
77	445 154,56	1 345 096,80		0,10	
78	445 154,60	1 345 108,26		0,10	
79	445 150,30	1 345 114,14		0,10	
80	445 147,14	1 345 111,87		0,10	
81	445 140,69	1 345 120,87		0,10	
82	445 127,97	1 345 140,49		0,10	
83	445 119,55	1 345 152,73		0,10	
84	445 109,80	1 345 167,64		0,10	
85	445 099,73	1 345 167,24		0,10	
86	445 080,32	1 345 165,00		0,10	
87	445 072,57	1 345 161,32		0,10	
88	445 058,58	1 345 152,89		0,10	
89	445 050,78	1 345 147,86		0,10	
90	445 032,68	1 345 136,97		0,10	
91	445 030,62	1 345 140,39		0,10	
92	445 048,67	1 345 151,25		0,10	
93	445 056,46	1 345 156,28		0,10	
94	445 070,67	1 345 164,85		0,10	
95	445 079,20	1 345 168,90		0,10	
96	445 099,42	1 345 171,23		0,10	
97	445 111,91	1 345 171,73		0,10	
98	445 122,88	1 345 154,95		0,10	
99	445 131,30	1 345 142,71		0,10	
100	445 144,00	1 345 123,12		0,10	
101	445 147,35	1 345 118,45		0,10	
102	445 162,89	1 345 130,02		0,10	

Раздел 2

Сведения о местоположении границ объекта					
1	2	3	4	5	6
103	445 167,83	1 345 133,45		0,10	
104	445 132,07	1 345 174,99		0,10	
105	445 113,96	1 345 196,73		0,10	
106	445 096,04	1 345 218,81		0,10	
107	445 085,85	1 345 211,74		0,10	
108	445 073,91	1 345 202,46		0,10	
109	445 026,92	1 345 258,30		0,10	
110	445 020,57	1 345 265,46		0,10	
111	445 010,55	1 345 277,76		0,10	
112	444 995,87	1 345 294,58		0,10	
113	444 998,89	1 345 297,21		0,10	
114	445 013,61	1 345 280,33		0,10	
115	445 023,61	1 345 268,05		0,10	
116	445 029,95	1 345 260,92		0,10	
117	445 074,49	1 345 207,98		0,10	
118	445 083,48	1 345 214,96	0,10		
119	445 093,46	1 345 221,90	0,10		
120	445 054,99	1 345 267,98	0,10		
121	445 033,94	1 345 291,03	0,10		
122	445 008,56	1 345 322,24	0,10		
123	444 997,54	1 345 333,23	0,10		
124	444 985,71	1 345 346,20	0,10		
125	444 950,55	1 345 392,01	0,10		
126	444 934,63	1 345 412,99	0,10		
127	444 904,68	1 345 401,47	0,10		
128	444 884,41	1 345 393,07	0,10		
129	444 909,75	1 345 367,76	0,10		
130	444 945,23	1 345 329,28	Аналитический метод	0,10	—
131	444 942,29	1 345 326,57		0,10	
132	444 906,86	1 345 364,99		0,10	
133	444 884,42	1 345 387,40		0,10	
134	444 897,09	1 345 370,73		0,10	
135	444 872,68	1 345 338,41		0,10	
136	444 869,48	1 345 340,82		0,10	
137	444 892,07	1 345 370,73		0,10	
138	444 877,30	1 345 390,16		0,10	
139	444 872,69	1 345 388,31		0,10	
140	444 863,87	1 345 401,96		0,10	
141	444 855,86	1 345 416,87		0,10	
142	444 845,25	1 345 420,20		0,10	
143	444 828,65	1 345 426,94		0,10	
144	444 806,63	1 345 435,02		0,10	
145	444 799,31	1 345 429,28		0,10	
146	444 779,37	1 345 449,68		0,10	
147	444 782,23	1 345 452,47		0,10	
148	444 799,66	1 345 434,64		0,10	
149	444 805,92	1 345 439,55		0,10	
150	444 806,67	1 345 439,27		0,10	
151	444 825,77	1 345 476,36		0,10	
152	444 818,93	1 345 489,30		0,10	
153	444 812,16	1 345 499,25		0,10	
154	444 815,46	1 345 501,50		0,10	
155	444 822,37	1 345 491,37		0,10	
156	444 830,28	1 345 476,39		0,10	
157	444 810,45	1 345 437,88		0,10	

Раздел 2

Сведения о местоположении границ объекта					
1	2	3	4	5	6
158	444 830,09	1 345 430,67	Аналитический метод	0,10	—
159	444 846,60	1 345 423,96		0,10	
160	444 854,03	1 345 421,63		0,10	
161	444 857,85	1 345 433,81		0,10	
162	444 861,66	1 345 432,61		0,10	
163	444 857,84	1 345 420,44		0,10	
164	444 858,61	1 345 420,19		0,10	
165	444 867,32	1 345 403,99		0,10	
166	444 874,26	1 345 393,25		0,10	
167	444 903,19	1 345 405,19		0,10	
168	444 909,34	1 345 407,57		0,10	
169	444 907,37	1 345 412,64		0,10	
170	444 911,10	1 345 414,09		0,10	
171	444 913,07	1 345 409,01		0,10	
172	444 932,01	1 345 416,19		0,10	
173	444 940,98	1 345 420,31		0,10	
174	444 956,73	1 345 433,32		0,10	
175	444 967,71	1 345 441,47		0,10	
176	444 963,85	1 345 452,46		0,10	
177	444 959,39	1 345 467,26		0,10	
178	444 955,07	1 345 479,89		0,10	
179	444 951,07	1 345 492,52		0,10	
180	444 968,94	1 345 506,81		0,10	
181	444 960,32	1 345 531,14		0,10	
182	444 949,07	1 345 550,21		0,10	
183	444 936,77	1 345 568,40		0,10	
184	444 946,98	1 345 575,31		0,10	
185	444 942,96	1 345 580,76		0,10	
186	444 930,21	1 345 597,30		0,10	
187	444 900,94	1 345 631,40		0,10	
188	444 878,42	1 345 658,81		0,10	
189	444 869,21	1 345 668,54		0,10	
190	444 872,11	1 345 671,29		0,10	
191	444 881,42	1 345 661,47		0,10	
192	444 904,01	1 345 633,97		0,10	
193	444 933,32	1 345 599,82		0,10	
194	444 948,06	1 345 580,58		0,10	
195	444 953,40	1 345 585,35		0,10	
196	444 973,27	1 345 579,28		0,10	
197	444 990,50	1 345 588,90		0,10	
198	445 010,35	1 345 600,90		0,10	
199	445 031,17	1 345 572,94		0,10	
200	445 043,36	1 345 557,07		0,10	
201	445 054,16	1 345 544,05		0,10	
202	445 066,78	1 345 528,17		0,10	
203	445 063,64	1 345 525,68		0,10	
204	445 051,06	1 345 541,53		0,10	
205	445 040,23	1 345 554,57		0,10	
206	445 027,97	1 345 570,53		0,10	
207	445 009,34	1 345 595,61		0,10	
208	444 992,51	1 345 585,44		0,10	
209	444 973,73	1 345 574,96		0,10	
210	444 954,39	1 345 580,87		0,10	
211	444 950,45	1 345 577,34		0,10	
212	444 952,67	1 345 574,33		0,10	

Раздел 2

Сведения о местоположении границ объекта					
1	2	3	4	5	6
213	444 942,32	1 345 567,33	Аналитический метод	0,10	
214	444 952,45	1 345 552,35		0,10	
215	444 963,96	1 345 532,84		0,10	
216	444 973,66	1 345 505,46		0,10	
217	444 955,71	1 345 491,11		0,10	
218	444 958,87	1 345 481,14		0,10	
219	444 963,20	1 345 468,48		0,10	
220	444 967,65	1 345 453,70		0,10	
221	444 972,46	1 345 440,02		0,10	
222	444 959,20	1 345 430,17		0,10	
223	444 943,13	1 345 416,89		0,10	
224	444 938,36	1 345 414,70		0,10	
225	444 953,73	1 345 394,43		0,10	
226	444 988,78	1 345 348,77		0,10	
227	445 000,43	1 345 336,00		0,10	
228	445 011,53	1 345 324,92		0,10	
229	445 036,98	1 345 293,64		0,10	
230	445 038,33	1 345 292,16		0,10	
231	445 061,74	1 345 312,31		0,10	
232	445 072,32	1 345 321,93		0,10	
233	445 087,75	1 345 335,02		0,10	
234	445 081,67	1 345 341,00		0,10	
235	445 096,94	1 345 355,71		0,10	
236	445 070,74	1 345 389,62		0,10	
237	445 086,22	1 345 404,92		0,10	
238	445 089,04	1 345 402,08		0,10	
239	445 076,07	1 345 389,26		0,10	
240	445 098,36	1 345 360,42		0,10	
241	445 124,09	1 345 382,84		0,10	
242	445 129,31	1 345 375,98		0,10	
243	445 146,75	1 345 395,51		0,10	
244	445 159,11	1 345 396,88		0,10	
245	445 178,31	1 345 424,28		0,10	
246	445 181,59	1 345 421,98		0,10	
247	445 161,34	1 345 393,10		0,10	
248	445 148,72	1 345 391,70		0,10	
249	445 129,06	1 345 369,70		0,10	
250	445 123,49	1 345 377,02		0,10	
251	445 100,81	1 345 357,25		0,10	
252	445 102,44	1 345 355,45		0,10	
253	445 087,40	1 345 340,97		0,10	
254	445 093,68	1 345 334,80		0,10	
255	445 074,96	1 345 318,92		0,10	
256	445 064,39	1 345 309,32		0,10	
257	445 041,03	1 345 289,20		0,10	
258	445 058,00	1 345 270,62		0,10	
259	445 101,07	1 345 219,03		0,10	
260	445 117,05	1 345 199,27	0,10		
261	445 135,12	1 345 177,58	0,10		
262	445 171,13	1 345 135,74	0,10		
263	445 176,40	1 345 139,40	0,10		
264	445 190,40	1 345 150,28	0,10		
265	445 218,77	1 345 175,91	0,10		
266	445 242,91	1 345 199,45	0,10		
267	445 214,11	1 345 227,76	0,10		

Раздел 2

Сведения о местоположении границ объекта					
1	2	3	4	5	6
268	445 216,92	1 345 230,61	Аналитический метод	0,10	
269	445 245,78	1 345 202,24		0,10	
270	445 286,94	1 345 240,86		0,10	
271	445 308,35	1 345 259,01		0,10	
272	445 336,61	1 345 281,70		0,10	
273	445 330,25	1 345 288,14		0,10	
274	445 325,86	1 345 293,13		0,10	
275	445 324,73	1 345 294,52		0,10	
276	445 323,53	1 345 296,75		0,10	
277	445 313,78	1 345 307,70		0,10	
278	445 312,87	1 345 309,56		0,10	
279	445 311,89	1 345 309,02		0,10	
280	445 309,52	1 345 309,35		0,10	
281	445 303,58	1 345 308,73		0,10	
282	445 301,04	1 345 308,92		0,10	
283	445 298,24	1 345 309,56		0,10	
284	445 296,44	1 345 311,08		0,10	
285	445 278,84	1 345 329,68		0,10	
286	445 278,88	1 345 331,72		0,10	
287	445 277,91	1 345 333,13		0,10	
288	445 270,78	1 345 341,11		0,10	
289	445 269,98	1 345 343,96		0,10	
290	445 271,27	1 345 345,67		0,10	
291	445 277,39	1 345 350,58		0,10	
292	445 282,69	1 345 355,59		0,10	
293	445 288,54	1 345 359,65		0,10	
294	445 292,72	1 345 363,19		0,10	
295	445 292,99	1 345 363,77		0,10	
296	445 292,18	1 345 364,71		0,10	
297	445 273,96	1 345 376,59		0,10	
298	445 260,22	1 345 385,92		0,10	
299	445 244,78	1 345 395,98		0,10	
300	445 232,21	1 345 404,58	0,10		
301	445 227,33	1 345 408,33	0,10		
302	445 220,67	1 345 414,81	0,10		
303	445 221,70	1 345 418,12	0,10		
304	445 223,40	1 345 419,40	0,10		
305	445 226,32	1 345 424,42	0,10		
306	445 228,02	1 345 427,97	0,10		
307	445 233,00	1 345 436,42	0,10		
308	445 238,22	1 345 444,13	0,10		
309	445 241,53	1 345 441,89	0,10		
310	445 236,38	1 345 434,28	0,10		
311	445 231,56	1 345 426,09	0,10		
312	445 229,86	1 345 422,54	0,10		
313	445 226,45	1 345 416,69	0,10		
314	445 225,33	1 345 415,85	0,10		
315	445 229,95	1 345 411,36	0,10		
316	445 234,56	1 345 407,82	0,10		
317	445 247,00	1 345 399,30	0,10		
318	445 262,44	1 345 389,25	0,10		
319	445 276,18	1 345 379,92	0,10		
320	445 294,85	1 345 367,75	0,10		
321	445 296,78	1 345 365,49	0,10		
322	445 297,25	1 345 362,26	0,10		

Раздел 2

Сведения о местоположении границ объекта					
1	2	3	4	5	6
323	445 295,60	1 345 360,39	Аналитический метод	0,10	—
324	445 290,98	1 345 356,48		0,10	
325	445 285,21	1 345 352,48		0,10	
326	445 280,02	1 345 347,57		0,10	
327	445 274,41	1 345 343,06		0,10	
328	445 281,06	1 345 335,61		0,10	
329	445 283,07	1 345 332,68		0,10	
330	445 282,87	1 345 331,25		0,10	
331	445 299,18	1 345 314,00		0,10	
332	445 300,08	1 345 313,24		0,10	
333	445 301,64	1 345 312,88		0,10	
334	445 303,42	1 345 312,75		0,10	
335	445 309,63	1 345 313,38		0,10	
336	445 311,13	1 345 313,17		0,10	
337	445 313,11	1 345 314,26		0,10	
338	445 315,63	1 345 313,03		0,10	
339	445 317,13	1 345 309,95		0,10	
340	445 326,96	1 345 298,82		0,10	
341	445 329,99	1 345 301,42		0,10	
342	445 332,59	1 345 298,38		0,10	
343	445 329,16	1 345 295,44		0,10	
344	445 333,02	1 345 291,05		0,10	
345	445 334,93	1 345 292,69		0,10	
346	445 343,81	1 345 282,36		0,10	
347	445 310,89	1 345 255,93		0,10	
348	445 289,60	1 345 237,87		0,10	
349	445 248,22	1 345 199,05		0,10	
350	445 221,51	1 345 172,99		0,10	
351	445 192,97	1 345 147,21		0,10	
352	445 178,77	1 345 136,17		0,10	
353	445 169,23	1 345 129,55		0,10	
354	445 188,65	1 345 103,87		0,10	
355	445 204,64	1 345 102,18		0,10	
356	445 222,63	1 345 117,12		0,10	
357	445 252,66	1 345 077,73		0,10	
358	445 265,81	1 345 088,48		0,10	
359	445 285,55	1 345 065,60		0,10	
360	445 308,09	1 345 043,16	0,10		
361	445 320,17	1 345 053,87	0,10		
362	445 347,58	1 345 075,70	0,10		
363	445 369,45	1 345 093,74	0,10		
364	445 376,86	1 345 098,68	0,10		
365	445 437,16	1 345 148,29	0,10		
366	445 454,23	1 345 163,77	0,10		
367	445 486,77	1 345 192,53	0,10		
368	445 489,40	1 345 189,52	0,10		
369	445 456,90	1 345 160,79	0,10		
370	445 439,78	1 345 145,26	0,10		
371	445 379,24	1 345 095,46	0,10		
372	445 375,01	1 345 092,64	0,10		
373	445 388,72	1 345 080,36	0,10		
374	445 403,91	1 345 060,86	0,10		
375	445 381,47	1 345 045,63	0,10		
376	445 340,47	1 345 022,19	0,10		
377	445 337,71	1 345 027,02	0,10		

Раздел 2

Сведения о местоположении границ объекта					
1	2	3	4	5	6
378	445 341,18	1 345 029,01	Аналитический метод	0,10	
379	445 341,96	1 345 027,64		0,10	
380	445 354,59	1 345 034,87		0,10	
381	445 353,21	1 345 037,27		0,10	
382	445 356,69	1 345 039,26		0,10	
383	445 358,06	1 345 036,85		0,10	
384	445 371,37	1 345 044,46		0,10	
385	445 370,48	1 345 046,02		0,10	
386	445 373,95	1 345 048,00		0,10	
387	445 374,84	1 345 046,45		0,10	
388	445 379,35	1 345 049,03		0,10	
389	445 398,13	1 345 061,77		0,10	
390	445 385,79	1 345 077,62		0,10	
391	445 371,60	1 345 090,33		0,10	
392	445 350,10	1 345 072,60		0,10	
393	445 322,75	1 345 050,81		0,10	
394	445 307,93	1 345 037,67		0,10	
395	445 282,62	1 345 062,87		0,10	
396	445 265,33	1 345 082,92		0,10	
397	445 251,98	1 345 072,01		0,10	
398	445 221,98	1 345 111,38		0,10	
399	445 205,90	1 345 098,03		0,10	
400	445 186,50	1 345 100,07		0,10	
401	445 165,94	1 345 127,27		0,10	
402	445 152,79	1 345 117,51		0,10	
403	445 158,60	1 345 109,56		0,10	
404	445 158,55	1 345 094,92		0,10	
405	445 071,51	1 345 022,77		0,10	
406	445 082,56	1 345 009,58		0,10	
407	445 088,78	1 345 002,84		0,10	
408	445 083,39	1 344 997,21		0,10	
409	445 089,94	1 344 987,55		0,10	
410	445 114,24	1 344 960,72		0,10	
411	445 121,49	1 344 967,15		0,10	
412	445 132,03	1 344 977,86		0,10	
413	445 154,17	1 344 997,11		0,10	
414	445 164,25	1 344 980,08		0,10	
415	445 160,81	1 344 978,04		0,10	
416	445 153,17	1 344 990,94		0,10	
417	445 134,77	1 344 974,94		0,10	
418	445 124,24	1 344 964,25		0,10	
419	445 101,77	1 344 944,29		0,10	
420	445 068,88	1 344 916,92		0,10	
421	445 043,47	1 344 895,47	0,10		
422	445 040,85	1 344 898,68	0,10		
423	445 000,03	1 344 865,36	0,10		
424	444 971,36	1 344 840,75	0,10		
425	444 940,69	1 344 816,35	0,10		
426	444 903,95	1 344 787,96	0,10		
427	444 813,61	1 344 722,80	0,10		
428	444 800,82	1 344 728,14	0,10		
429	444 790,28	1 344 721,64	0,10		
430	444 771,68	1 344 708,59	0,10		
431	444 756,30	1 344 698,28	0,10		
432	444 737,25	1 344 686,07	0,10		

Раздел 2

Сведения о местоположении границ объекта					
1	2	3	4	5	6
433	444 735,10	1 344 689,44	Аналитический метод	0,10	—
1	444 754,11	1 344 701,63		0,10	
3. Сведения о характерных точках части (частей) границы объекта					
1	2	3	4	5	6
—	—	—	—	—	—

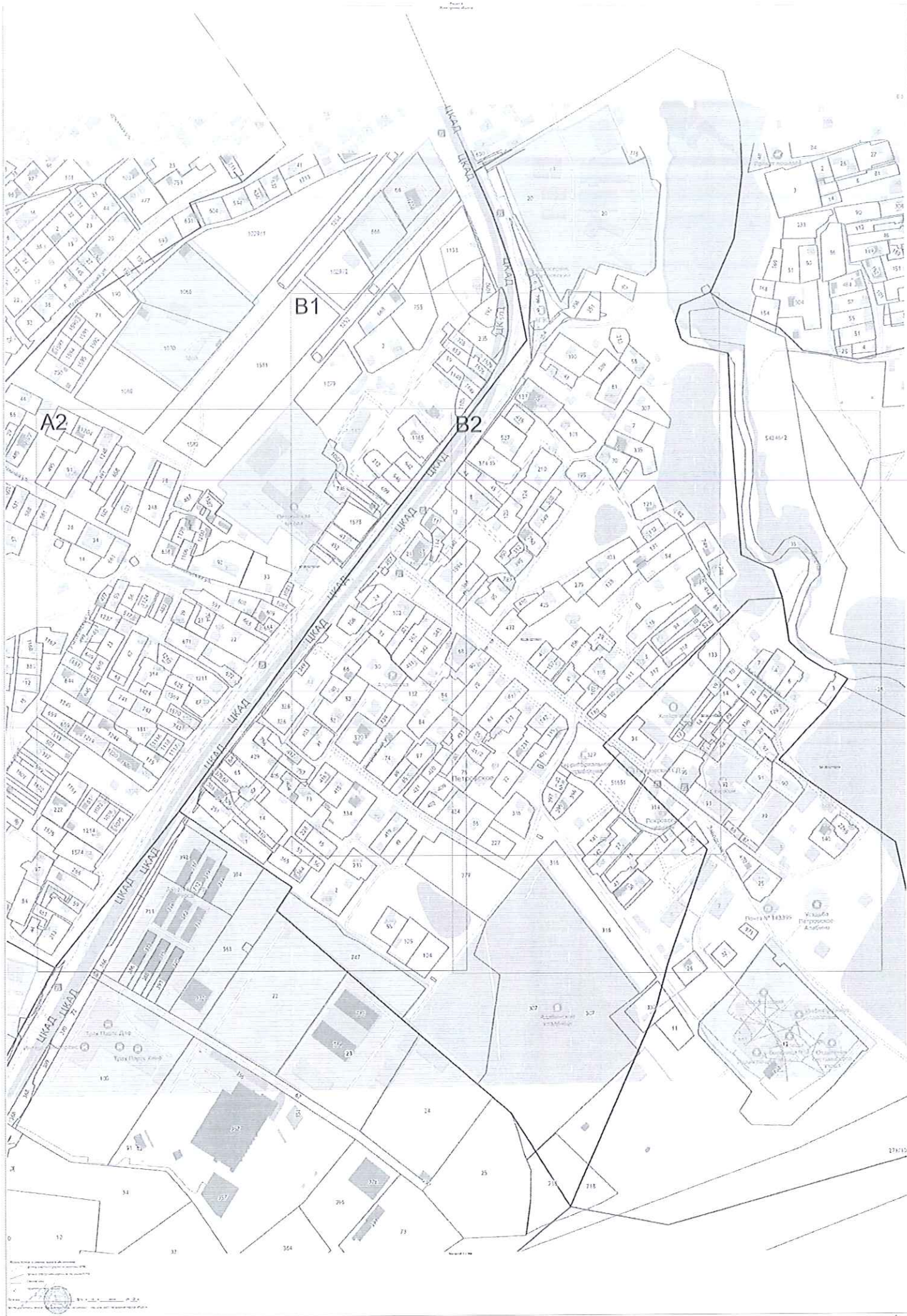
Раздел 3

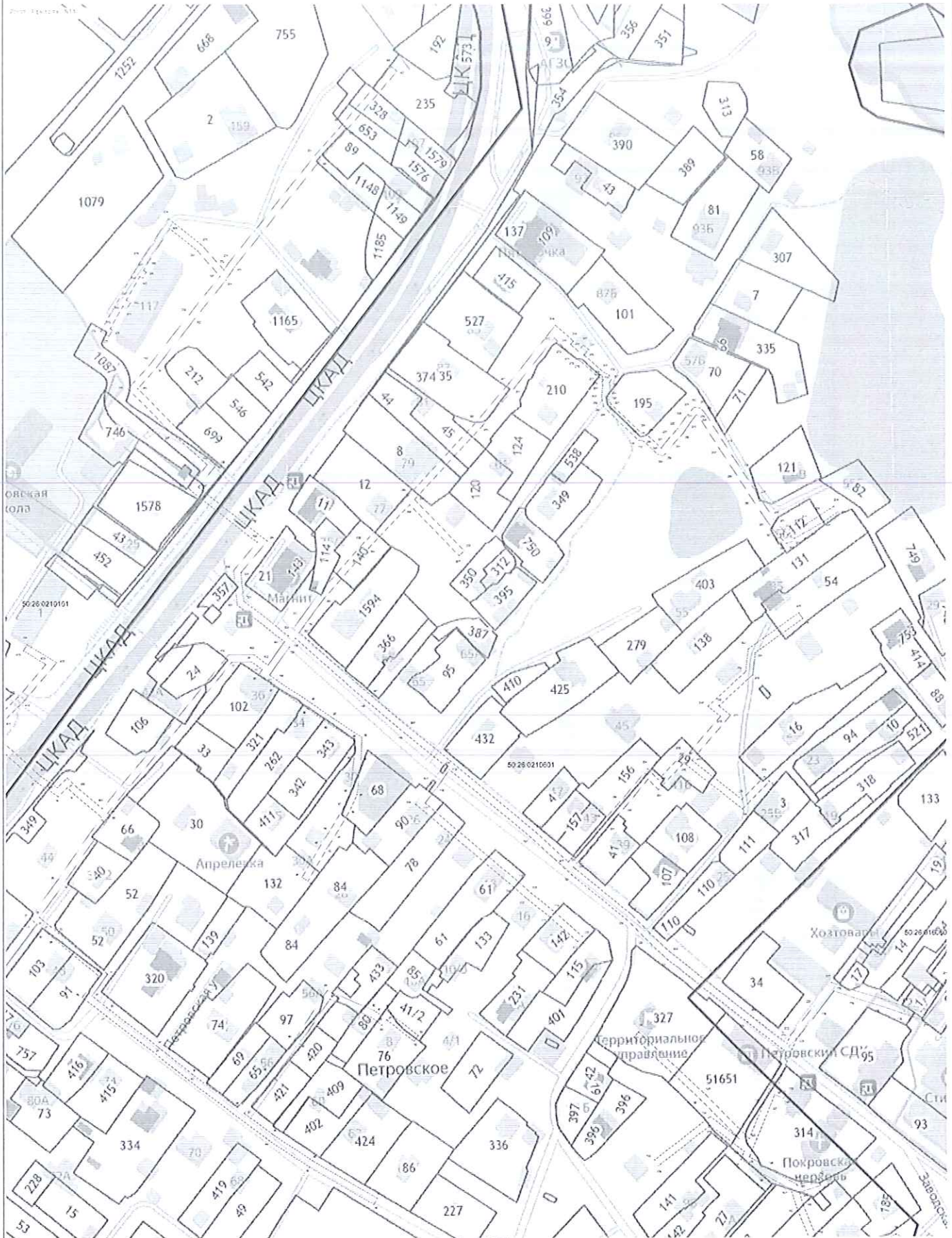
Сведения о местоположении измененных (уточненных) границ объекта

1. Система координат МСК-50, зона 1

2. Сведения о характерных точках границ объекта

Обозначение характерных точек границы	Существующие координаты, м		Измененные (уточненные) координаты, м		Метод определения координат характерной точки	Средняя квадратическая погрешность положения характерной точки (Mf), м	Описание обозначения точки на местности (при наличии)
	X	Y	X	Y			
1	2	3	4	5	6	7	8
—	—	—	—	—	—	—	—
3. Сведения о характерных точках части (частей) границы объекта							
1	2	3	4	5	6	7	8
—	—	—	—	—	—	—	—



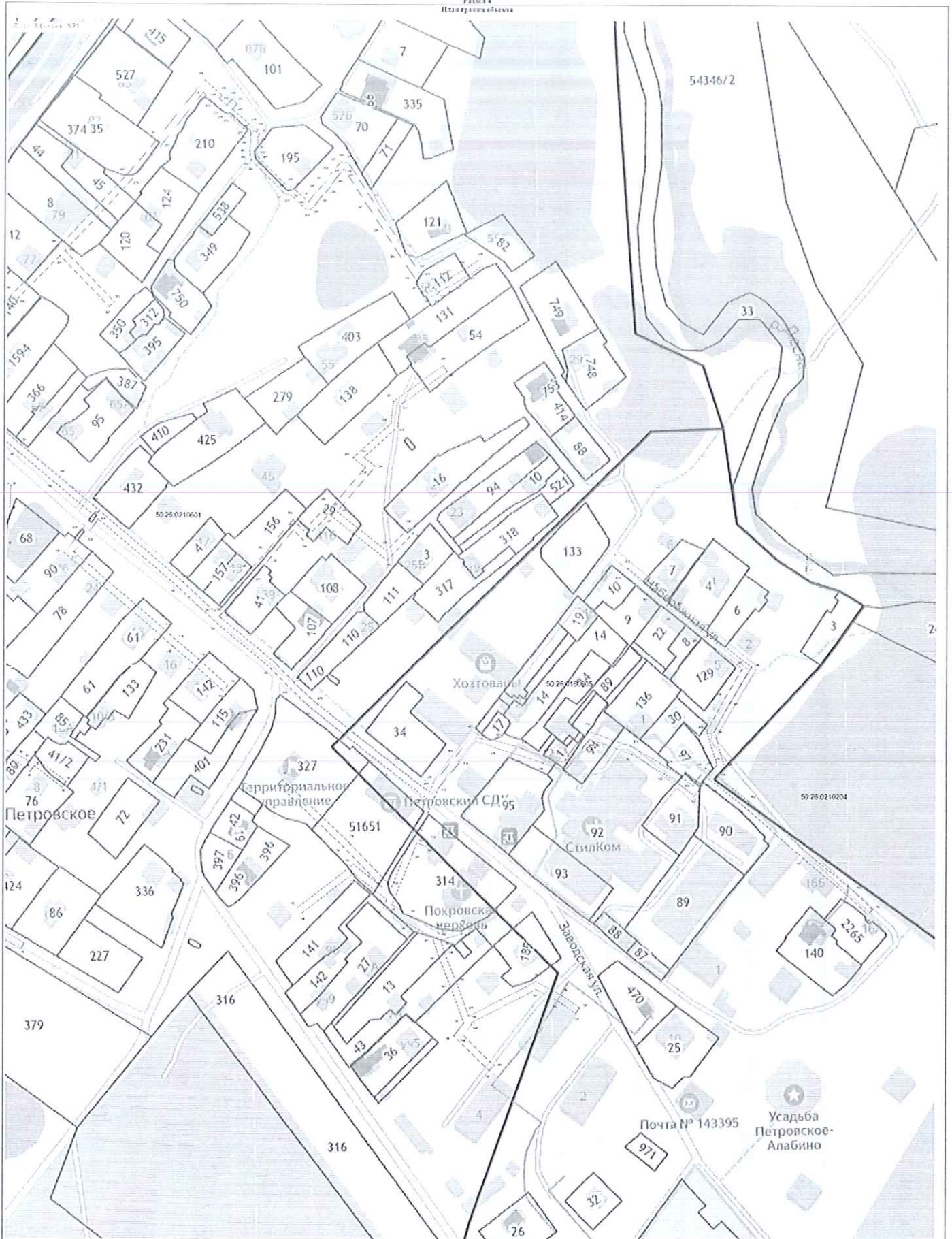


Использование условных знаков и обозначений:
- граница земельного участка по сведениям ЕГРН
- граница кадастрового квартала по сведениям ЕГРН
- граница кадастра
- кадастровый номер

План № 14 от 20.02.2024 г.
Масштаб: 1:1000



Место для отрисовки плана и составления описания земельного участка по границе объекта



Используемые условные знаки в обозначениях:

- граница земельного участка по осям улиц ЕЭП
- граница территории участка по осям улиц ЕЭП
- Граница земли
- граница территории участка

Выпуск: _____ Дата: 14 июля 2022 г.

Масштаб: 1:1000

