



## КОМИТЕТ ПО УПРАВЛЕНИЮ ИМУЩЕСТВОМ

АДМИНИСТРАЦИИ НАРО-ФОМИНСКОГО  
ГОРОДСКОГО ОКРУГА

### РАСПОРЯЖЕНИЕ

от 17.05.2022 № 117-п  
г. Наро-Фоминск

#### Об утверждении форм проверочных листов при осуществлении муниципального земельного контроля на территории Наро-Фоминского городского округа Московской области

В соответствии с Земельным кодексом Российской Федерации, Федеральным законом от 06.10.2003 № 131-ФЗ «Об общих принципах организации местного самоуправления в Российской Федерации», Федеральным законом от 31.07.2020 № 248-ФЗ «О государственном контроле (надзоре) и муниципальном контроле в Российской Федерации», решением Совет депутатов Наро-Фоминского городского округа Московской области от 29.09.2021 № 3/69 «Об утверждении Положения о муниципальном земельном контроле на территории Наро-Фоминского городского округа Московской области», постановлением Администрации Наро-Фоминского городского округа от 01.10.2021 № 2799 «О признании утратившими силу некоторых постановлений Администрации Наро-Фоминского городского округа», руководствуясь Положением о Комитете по управлению имуществом администрации Наро-Фоминского городского округа, утвержденным решением Совета депутатов Наро-Фоминского городского округа Московской области от 14.11.2017 № 6/7:

1. В целях обеспечения деятельности Комитета по управлению имуществом Администрации Наро-Фоминского городского округа по организации и проведению мероприятий по осуществлению муниципального земельного контроля, принятию предусмотренных действующим законодательством Российской Федерации мер по пресечению и устранению последствий выявленных земельных нарушений, утвердить формы проверочных листов при проведении муниципального земельного контроля на территории Наро-Фоминского городского округа Московской области согласно приложению к настоящему распоряжению.

2. Контроль за исполнением настоящего распоряжения оставляю за собой.

Председателя Комитета

А.В. Ковалько

QR-код

ФОРМА ПРОВЕРОЧНОГО ЛИСТА  
(СПИСКА КОНТРОЛЬНЫХ ВОПРОСОВ), ПРИМЕНЯЕМОГО  
ПРИ ОСУЩЕСТВЛЕНИИ АДМИНИСТРАЦИЕЙ НАРО-ФОМИНСКОГО ГОРОДСКОГО  
ОКРУГА МУНИЦИПАЛЬНОГО ЗЕМЕЛЬНОГО КОНТРОЛЯ

(наименование органа муниципального контроля)

МУНИЦИПАЛЬНЫЙ ЗЕМЕЛЬНЫЙ КОНТРОЛЬ

(вид муниципального контроля)

Проверочный лист (список контрольных вопросов), применяемый  
при осуществлении Администрацией городского округа \_\_\_\_\_  
муниципального земельного контроля

1. Объект контроля \_\_\_\_\_  
(земельный участок - кадастровый номер, площадь, категория  
земель, вид разрешенного использования)
2. Наименование контролируемого лица \_\_\_\_\_
3. Место проведения \_\_\_\_\_  
(вид КНМ)  
\_\_\_\_\_  
(адрес)
4. Реквизиты решения о проведении \_\_\_\_\_ контролируемого лица  
(вид КНМ)  
\_\_\_\_\_  
(номер, дата решения о проведении КНМ контролируемого лица)
5. Учетный номер КНМ и дата присвоения учетного номера проверки в едином  
реестре проверок \_\_\_\_\_  
(указывается учетный номер КНМ и дата его присвоения в едином реестре проверок)
6. Форма проверочного листа утверждена постановлением от \_\_\_\_\_  
№ \_\_\_\_\_
7. Должность, фамилия и инициалы должностного лица Администрации, проводящего КНМ и  
заполняющего проверочный лист \_\_\_\_\_
8. Перечень вопросов, отражающих содержание обязательных требований, ответы на которые  
однозначно свидетельствуют о соблюдении или несоблюдении контролируемым лицом  
обязательных требований, составляющих предмет КНМ.  
Перечень вопросов относится к виду разрешенного использования: земли сельскохозяйственного

назначения.

№ п/п	Вопросы, отражающие содержание обязательных требований	Реквизиты нормативных правовых актов, с указанием их структурных единиц, которыми установлены обязательные требования	Ответы на вопросы			Описание
			Да	Нет	Не применяется	
1	Земельный участок имеет обозначение на местности (забор, колышки, строительная лента и др.)	<a href="#">Статья 42</a> Земельного кодекса Российской Федерации				
2	Местоположение ограждения земельного участка визуально соответствует данным о границах, внесенных в ЕГРН	<a href="#">Пункт 1 статьи 25</a> , <a href="#">Пункт 1 статьи 26</a> <a href="#">Пункт 3 статьи 6</a> Земельного кодекса Российской Федерации				
3	В результате привлечения экспертов при проведении проверки границ земельного участка нарушения не выявлено	<a href="#">Пункт 1 статьи 25</a> , <a href="#">Пункт 1 статьи 26</a> <a href="#">Пункт 3 статьи 6</a> Земельного кодекса Российской Федерации				
4	В результате привлечения экспертов установлено, что площадь земельного участка соответствует площади, указанной в правоустанавливающем/правоудостоверяющем документе	<a href="#">Пункт 1 статьи 25</a> , <a href="#">Пункт 1 статьи 26</a> <a href="#">Пункт 3 статьи 6</a> Земельного кодекса Российской Федерации				
5	Проверяемое лицо предоставило документ, подтверждающий законность использования, на том или ином виде права, всей занимаемой территории (в случае если такие документы не возможно получить путем информационного взаимодействия)	<a href="#">Пункт 1 статьи 25</a> , <a href="#">Пункт 1 статьи 26</a> <a href="#">Пункт 3 статьи 6</a> Земельного кодекса Российской Федерации				
6	На земельном участке отсутствует борщевик Сосновского или признаки его произрастания	<a href="#">Пункт 2 статьи 7</a> , <a href="#">Статья 42</a> Земельного кодекса Российской Федерации				
7	На земельном участке проводятся мероприятия по удалению борщевика Сосновского	<a href="#">Пункт 2 статьи 7</a> , <a href="#">Статья 42</a> Земельного кодекса Российской Федерации				
8	На земельном участке отсутствуют признаки несанкционированной свалки (площадь указанных территорий составляет более 10 кв. метров; объем размещения отходов производства и потребления	<a href="#">Пункт 2 статьи 7</a> , <a href="#">Статья 42</a> Земельного кодекса Российской Федерации				

	на указанных территориях и составляет более 5 куб. метров)					
9	Объекты, расположенные на земельном участке, визуально расположены в установленных в ЕГРН границах земельного участка	<a href="#">Пункт 1 статьи 25</a> , <a href="#">Пункт 1 статьи 26</a> <a href="#">Пункт 3 статьи 6</a> Земельного кодекса Российской Федерации				
10	В результате привлечения экспертов выявлено, что объекты на земельном участке расположены в установленных в ЕГРН границах	<a href="#">Пункт 1 статьи 25</a> , <a href="#">Пункт 1 статьи 26</a> <a href="#">Пункт 3 статьи 6</a> Земельного кодекса Российской Федерации				
11	Объекты (здания, сооружения или др. строения), расположенные или возводимые на з.у. используются в соответствии с видом разрешенного использования	<a href="#">Статья 42</a> Земельного кодекса Российской Федерации				
12	Имеются признаки выращивания с/х культур (вспахана земля, готова к посеву, имеются всходы или следы уборки)	<a href="#">Пункт 2 статьи 7</a> , <a href="#">Статья 42</a> Земельного кодекса Российской Федерации				
13	Отсутствует снятие плодородного слоя почвы, земляные работы (разрытие почвы, канавы и котлованы, строительная техника)	<a href="#">Пункт 1 статьи 13</a> , <a href="#">Пункт 5 статьи 13</a> Земельного кодекса Российской Федерации				
14	Отсутствуют признаки неиспользования почвы (залесенность, закустаренность, участок зарастает сорными травами)	<a href="#">Пункт 2 статьи 7</a> , <a href="#">Статья 42</a> Земельного кодекса Российской Федерации				
15	Производится засыпка рвов, траншей, ям, впадин, провалов грунта	<a href="#">Пункт 5 статьи 13</a> Земельного кодекса Российской Федерации				
16	Производится кротование почвы, прерывистое бороздование, задернение почвы	<a href="#">Пункт 5 статьи 13</a> Земельного кодекса Российской Федерации				
17	При проведении проверки использования земельного участка не по целевому назначению не выявлено	<a href="#">Пункт 2 статьи 7</a> , <a href="#">Статья 42</a> Земельного кодекса Российской Федерации				
18	При проведении проверки порчи земельного участка не выявлено	<a href="#">Статья 42</a> Земельного кодекса Российской Федерации				
19	При проведении проверки неиспользования земельного участка не выявлено	<a href="#">Пункт 2 статьи 7</a> , <a href="#">Статья 42</a> Земельного кодекса Российской Федерации				
20	При проведении проверки	<a href="#">Пункт 5 статьи 13</a>				

	невыполнения или несвоевременного выполнения обязанностей по рекультивации земель не выявлено	Земельного кодекса Российской Федерации				
21	При проведении проверки невыполнения установленных требований и обязательных мероприятий по улучшению, защите земель и охране почв от ветровой, водной эрозии и предотвращению других процессов и иного негативного воздействия на окружающую среду, ухудшающих качественное состояние земель не выявлено	<a href="#">Подпункт 2 пункта 2 статьи 13</a> Земельного кодекса Российской Федерации				
22	Техника, расположенная на земельном участке, имеет с/х назначение (тракторы, поливочные машины, комбайны, с/х комплексы)	<a href="#">Статья 42</a> Земельного кодекса Российской Федерации				

" \_\_\_\_\_ " \_\_\_\_\_ 20\_\_ г.

(указывается дата заполнения проверочного листа)

\_\_\_\_\_  
(должность лица, заполнившего проверочный)

\_\_\_\_\_  
(подпись)

\_\_\_\_\_  
(фамилия, имя, отчество (при наличии) лица, заполнившего проверочный лист)

QR-код

ФОРМА ПРОВЕРОЧНОГО ЛИСТА  
(СПИСКА КОНТРОЛЬНЫХ ВОПРОСОВ), ПРИМЕНЯЕМОГО  
ПРИ ОСУЩЕСТВЛЕНИИ АДМИНИСТРАЦИЕЙ НАРО-ФОМИНСКОГО ГОРОДСКОГО  
ОКРУГА МУНИЦИПАЛЬНОГО ЗЕМЕЛЬНОГО КОНТРОЛЯ

\_\_\_\_\_  
(наименование органа муниципального контроля)

МУНИЦИПАЛЬНЫЙ ЗЕМЕЛЬНЫЙ КОНТРОЛЬ

\_\_\_\_\_  
(вид муниципального контроля)

Проверочный лист (список контрольных вопросов), применяемый  
при осуществлении Администрацией городского округа \_\_\_\_\_  
муниципального земельного контроля

1. Объект контроля \_\_\_\_\_  
(земельный участок - кадастровый номер, площадь, категория  
земель, вид разрешенного использования)
2. Наименование контролируемого лица \_\_\_\_\_
3. Место проведения \_\_\_\_\_  
(вид КНМ)  
\_\_\_\_\_  
(адрес)
4. Реквизиты решения о проведении \_\_\_\_\_ контролируемого лица  
(вид КНМ)  
\_\_\_\_\_  
(номер, дата решения о проведении КНМ контролируемого лица)
5. Учетный номер КНМ и дата присвоения учетного номера проверки в едином  
реестре проверок \_\_\_\_\_  
(указывается учетный номер КНМ и дата его присвоения в едином реестре проверок)
6. Форма проверочного листа утверждена постановлением от \_\_\_\_\_  
№ \_\_\_\_\_
7. Должность, фамилия и инициалы должностного лица Администрации, проводящего КНМ и  
заполняющего проверочный лист \_\_\_\_\_
8. Перечень вопросов, отражающих содержание обязательных требований, ответы на которые  
однозначно свидетельствуют о соблюдении или несоблюдении контролируемым лицом  
обязательных требований, составляющих предмет КНМ.

Перечень вопросов относится к виду разрешенного использования: жилая застройка.

N п/п	Вопросы, отражающие содержание обязательных требований	Реквизиты нормативных правовых актов, с указанием их структурных единиц, которыми установлены обязательные требования	Ответы на вопросы			Описание
			Да	Нет	Не применяется	
1	Земельный участок имеет обозначение на местности (забор, колышки, строительная лента и др.)	<a href="#">Статья 42</a> Земельного кодекса Российской Федерации				
2	Местоположение ограждения земельного участка визуально соответствует данным о границах, внесенных в ЕГРН	<a href="#">Пункт 1 статьи 25</a> , <a href="#">Пункт 1 статьи 26</a> <a href="#">Пункт 3 статьи 6</a> Земельного кодекса Российской Федерации				
3	В результате привлечения экспертов при проведении проверки границ земельного участка нарушения не выявлено	<a href="#">Пункт 1 статьи 25</a> , <a href="#">Пункт 1 статьи 26</a> <a href="#">Пункт 3 статьи 6</a> Земельного кодекса Российской Федерации				
4	В результате привлечения экспертов установлено, что площадь земельного участка соответствует площади, указанной в правоустанавливающем/ правоудостоверяющем документе	<a href="#">Пункт 1 статьи 25</a> , <a href="#">Пункт 1 статьи 26</a> <a href="#">Пункт 3 статьи 6</a> Земельного кодекса Российской Федерации				
5	Проверяемое лицо предоставило документ, подтверждающий законность использования, на том или ином виде права, всей занимаемой территории (в случае если такие документы не возможно получить путем информационного взаимодействия)	<a href="#">Пункт 1 статьи 25</a> , <a href="#">Пункт 1 статьи 26</a> <a href="#">Пункт 3 статьи 6</a> Земельного кодекса Российской Федерации				
6	На земельном участке отсутствует борщевик Сосновского или признаки его произрастания	<a href="#">Пункт 2 статьи 7</a> , <a href="#">Статья 42</a> Земельного кодекса Российской Федерации				
7	На земельном участке проводятся мероприятия по удалению борщевика Сосновского	<a href="#">Пункт 2 статьи 7</a> , <a href="#">Статья 42</a> Земельного кодекса Российской Федерации				
8	На земельном участке отсутствуют признаки несанкционированной свалки (площадь указанных территорий составляет более 10 кв. метров; объем размещения отходов производства и потребления на указанных территориях и	<a href="#">Пункт 2 статьи 7</a> , <a href="#">Статья 42</a> Земельного кодекса Российской Федерации				

	составляет более 5 куб. метров)				
9	Объекты, расположенные на земельном участке, визуально расположены в установленных в ЕГРН границах земельного участка	<a href="#">Пункт 1 статьи 25</a> , <a href="#">Пункт 1 статьи 26</a> <a href="#">Пункт 3 статьи 6</a> Земельного кодекса Российской Федерации			
10	В результате привлечения экспертов выявлено, что объекты на земельном участке расположены в установленных в ЕГРН границах	<a href="#">Пункт 1 статьи 25</a> , <a href="#">Пункт 1 статьи 26</a> <a href="#">Пункт 3 статьи 6</a> Земельного кодекса Российской Федерации			
11	Объекты (здания, сооружения или др. строения), расположенные или возводимые на з.у. используются в соответствии с видом разрешенного использования	<a href="#">Статья 42</a> Земельного кодекса Российской Федерации			
12	Земельный участок используется для жилой застройки (детские площадки, автостоянки и др.)	<a href="#">Пункт 2 статьи 7</a> , <a href="#">Статья 42</a> Земельного кодекса Российской Федерации			
13	Земельный участок не используется для иных целей (свалки, АЗС и др.)	<a href="#">Пункт 2 статьи 7</a> , <a href="#">Статья 42</a> Земельного кодекса Российской Федерации			
14	Отсутствуют признаки неиспользования земельного участка (залесенность, закустаренность, участок зарастает сорными травами)	<a href="#">Пункт 2 статьи 7</a> , <a href="#">Статья 42</a> Земельного кодекса Российской Федерации			
15	Отсутствуют рвы, траншеи, провалы грунта, снятый плодородный слой почвы	<a href="#">Пункт 5 статьи 13</a> Земельного кодекса Российской Федерации			
16	При проведении проверки использования земельного участка не по целевому назначению не выявлено	<a href="#">Пункт 2 статьи 7</a> , <a href="#">Статья 42</a> Земельного кодекса Российской Федерации			
17	При проведении проверки неиспользования земельного участка, предназначенного для жилищного или иного строительства не выявлено	<a href="#">Пункт 2 статьи 7</a> , <a href="#">Статья 42</a> Земельного кодекса Российской Федерации			
18	При проведении проверки невыполнения или несвоевременного выполнения обязанностей по приведению земель в состояние, пригодное для использования по целевому назначению не выявлено	<a href="#">Статья 42</a> , <a href="#">Пункт 5 статьи 13</a> Земельного кодекса Российской Федерации			



проверочного листа)

---

(должность лица,  
заполнившего проверочный)

(подпись)

(Фамилия, имя, отчество (при наличии) лица,  
заполнившего проверочный лист)

QR-код

ФОРМА ПРОВЕРОЧНОГО ЛИСТА  
(СПИСКА КОНТРОЛЬНЫХ ВОПРОСОВ), ПРИМЕНЯЕМОГО  
ПРИ ОСУЩЕСТВЛЕНИИ АДМИНИСТРАЦИЕЙ НАРО-ФОМИНСКОГО ГОРОДСКОГО  
ОКРУГА МУНИЦИПАЛЬНОГО ЗЕМЕЛЬНОГО КОНТРОЛЯ

\_\_\_\_\_ (наименование органа муниципального контроля)

МУНИЦИПАЛЬНЫЙ ЗЕМЕЛЬНЫЙ КОНТРОЛЬ

\_\_\_\_\_ (вид муниципального контроля)

Проверочный лист (список контрольных вопросов), применяемый  
при осуществлении Администрацией городского округа \_\_\_\_\_  
муниципального земельного контроля

1. Объект контроля \_\_\_\_\_  
(земельный участок - кадастровый номер, площадь, категория  
земель, вид разрешенного использования)
2. Наименование контролируемого лица \_\_\_\_\_
3. Место проведения \_\_\_\_\_  
(вид КНМ)  
\_\_\_\_\_ (адрес)
4. Реквизиты решения о проведении \_\_\_\_\_ контролируемого лица  
(вид КНМ)  
\_\_\_\_\_ (номер, дата решения о проведении КНМ контролируемого лица)
5. Учетный номер КНМ и дата присвоения учетного номера проверки в едином  
реестре проверок \_\_\_\_\_  
(указывается учетный номер КНМ и дата его присвоения в едином реестре проверок)
6. Форма проверочного листа утверждена постановлением от \_\_\_\_\_  
№ \_\_\_\_\_
7. Должность, фамилия и инициалы должностного лица Администрации, проводящего КНМ и  
заполняющего проверочный лист \_\_\_\_\_
8. Перечень вопросов, отражающих содержание обязательных требований, ответы на которые  
однозначно свидетельствуют о соблюдении или несоблюдении контролируемым лицом  
обязательных требований, составляющих предмет КНМ.

Перечень вопросов относится к виду разрешенного использования: общественное использование ОКС.

N п/п	Вопросы, отражающие содержание обязательных требований	Реквизиты нормативных правовых актов, с указанием их структурных единиц, которыми установлены обязательные требования	Ответы на вопросы			Описание
			Да	Нет	Не применяется	
1	Земельный участок имеет обозначение на местности (забор, колышки, строительная лента и др.)	<a href="#">Статья 42</a> Земельного кодекса Российской Федерации				
2	Местоположение ограждения земельного участка визуально соответствует данным о границах, внесенных в ЕГРН	<a href="#">Пункт 1 статьи 25</a> , <a href="#">Пункт 1 статьи 26</a> <a href="#">Пункт 3 статьи 6</a> Земельного кодекса Российской Федерации				
3	В результате привлечения экспертов при проведении проверки границ земельного участка нарушения не выявлено	<a href="#">Пункт 1 статьи 25</a> , <a href="#">Пункт 1 статьи 26</a> <a href="#">Пункт 3 статьи 6</a> Земельного кодекса Российской Федерации				
4	В результате привлечения экспертов установлено, что площадь земельного участка соответствует площади, указанной в правоустанавливающем/правоудостоверяющем документе	<a href="#">Пункт 1 статьи 25</a> , <a href="#">Пункт 1 статьи 26</a> <a href="#">Пункт 3 статьи 6</a> Земельного кодекса Российской Федерации				
5	Проверяемое лицо предоставило документ, подтверждающий законность использования, на том или ином виде права, всей занимаемой территории (в случае если такие документы не возможно получить путем информационного взаимодействия)	<a href="#">Пункт 1 статьи 25</a> , <a href="#">Пункт 1 статьи 26</a> <a href="#">Пункт 3 статьи 6</a> Земельного кодекса Российской Федерации				
6	На земельном участке отсутствует борщевик Сосновского или признаки его произрастания	<a href="#">Пункт 2 статьи 7</a> , <a href="#">Статья 42</a> Земельного кодекса Российской Федерации				
7	На земельном участке проводятся мероприятия по удалению борщевика Сосновского	<a href="#">Пункт 2 статьи 7</a> , <a href="#">Статья 42</a> Земельного кодекса Российской Федерации				
8	На земельном участке отсутствуют признаки несанкционированной свалки (площадь указанных территорий составляет более 10 кв. метров; объем размещения отходов	<a href="#">Пункт 2 статьи 7</a> , <a href="#">Статья 42</a> Земельного кодекса Российской Федерации				

	производства и потребления на указанных территориях и составляет более 5 куб. метров)					
9	Объекты, расположенные на земельном участке, визуально расположены в установленных в ЕГРН границах земельного участка	<a href="#">Пункт 1 статьи 25</a> , <a href="#">Пункт 1 статьи 26</a> <a href="#">Пункт 3 статьи 6</a> Земельного кодекса Российской Федерации				
10	В результате привлечения экспертов выявлено, что объекты на земельном участке расположены в установленных в ЕГРН границах	<a href="#">Пункт 1 статьи 25</a> , <a href="#">Пункт 1 статьи 26</a> <a href="#">Пункт 3 статьи 6</a> Земельного кодекса Российской Федерации				
11	Объекты (здания, сооружения или др. строения), расположенные или возводимые на з.у. используются в соответствии с видом разрешенного использования	<a href="#">Статья 42</a> Земельного кодекса Российской Федерации				
12	Земельный участок используется для общественных нужд (ателье, больницы, школы и др.)	<a href="#">Пункт 2 статьи 7</a> , <a href="#">Статья 42</a> Земельного кодекса Российской Федерации				
13	Земельный участок не используется для иных целей (свалки, АЗС и др.)	<a href="#">Пункт 2 статьи 7</a> , <a href="#">Статья 42</a> Земельного кодекса Российской Федерации				
14	Отсутствуют рвы, траншеи, провалы грунта, снятый плодородный слой почвы	<a href="#">Пункт 5 статьи 13</a> Земельного кодекса Российской Федерации				
15	Отсутствуют признаки неиспользования земельного участка (залесенность, закустаренность, участок зарастает сорными травами)	<a href="#">Пункт 2 статьи 7</a> , <a href="#">Статья 42</a> Земельного кодекса Российской Федерации				
16	При проведении проверки использования земельного участка не по целевому назначению не выявлено	<a href="#">Пункт 2 статьи 7</a> , <a href="#">Статья 42</a> Земельного кодекса Российской Федерации				
17	При проведении проверки неиспользования земельного участка, предназначенного для общественного использования не выявлено	<a href="#">Пункт 2 статьи 7</a> , <a href="#">Статья 42</a> Земельного кодекса Российской Федерации				
18	При проведении проверки невыполнения или несвоевременного выполнения обязанностей по приведению земель в состояние, пригодное для использования по целевому назначению не выявлено	<a href="#">Статья 42</a> , <a href="#">Пункт 5 статьи 13</a> Земельного кодекса Российской Федерации				

" \_\_\_\_\_ " \_\_\_\_\_ 20\_\_ г.

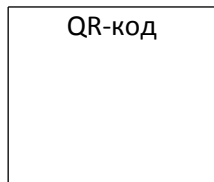
(указывается дата заполнения  
проверочного листа)

---

(должность лица,  
заполнившего проверочный)

(подпись)

(фамилия, имя, отчество (при наличии) лица,  
заполнившего проверочный лист)



ФОРМА ПРОВЕРОЧНОГО ЛИСТА  
(СПИСКА КОНТРОЛЬНЫХ ВОПРОСОВ), ПРИМЕНЯЕМОГО  
ПРИ ОСУЩЕСТВЛЕНИИ АДМИНИСТРАЦИЕЙ НАРО-ФОМИНСКОГО ГОРОДСКОГО  
ОКРУГА МУНИЦИПАЛЬНОГО ЗЕМЕЛЬНОГО КОНТРОЛЯ

\_\_\_\_\_ (наименование органа муниципального контроля)

МУНИЦИПАЛЬНЫЙ ЗЕМЕЛЬНЫЙ КОНТРОЛЬ

\_\_\_\_\_ (вид муниципального контроля)

Проверочный лист (список контрольных вопросов), применяемый  
при осуществлении Администрацией городского округа \_\_\_\_\_  
муниципального земельного контроля

1. Объект контроля \_\_\_\_\_  
(земельный участок - кадастровый номер, площадь, категория  
земель, вид разрешенного использования)
2. Наименование контролируемого лица \_\_\_\_\_
3. Место проведения \_\_\_\_\_  
(вид КНМ)  
\_\_\_\_\_ (адрес)
4. Реквизиты решения о проведении \_\_\_\_\_ контролируемого лица  
(вид КНМ)  
\_\_\_\_\_ (номер, дата решения о проведении КНМ контролируемого лица)
5. Учетный номер КНМ и дата присвоения учетного номера проверки в едином  
реестре проверок \_\_\_\_\_  
(указывается учетный номер КНМ и дата его присвоения в едином реестре проверок)
6. Форма проверочного листа утверждена постановлением от \_\_\_\_\_  
№ \_\_\_\_\_
7. Должность, фамилия и инициалы должностного лица Администрации, проводящего КНМ и  
заполняющего проверочный лист \_\_\_\_\_
8. Перечень вопросов, отражающих содержание обязательных требований, ответы на которые  
однозначно свидетельствуют о соблюдении или несоблюдении контролируемым лицом  
обязательных требований, составляющих предмет КНМ.

Перечень вопросов относится к виду разрешенного использования: предпринимательство.

N п/п	Вопросы, отражающие содержание обязательных требований	Реквизиты нормативных правовых актов, с указанием их структурных единиц, которыми установлены обязательные требования	Ответы на вопросы			Описание
			Да	Нет	Не применяется	
1	Земельный участок имеет обозначение на местности (забор, колышки, строительная лента и др.)	<a href="#">Статья 42</a> Земельного кодекса Российской Федерации				
2	Местоположение ограждения земельного участка визуально соответствует данным о границах, внесенных в ЕГРН	<a href="#">Пункт 1 статьи 25</a> , <a href="#">Пункт 1 статьи 26</a> <a href="#">Пункт 3 статьи 6</a> Земельного кодекса Российской Федерации				
3	В результате привлечения экспертов при проведении проверки границ земельного участка нарушения не выявлено	<a href="#">Пункт 1 статьи 25</a> , <a href="#">Пункт 1 статьи 26</a> <a href="#">Пункт 3 статьи 6</a> Земельного кодекса Российской Федерации				
4	В результате привлечения экспертов установлено, что площадь земельного участка соответствует площади, указанной в правоустанавливающем/правоудостоверяющем документе	<a href="#">Пункт 1 статьи 25</a> , <a href="#">Пункт 1 статьи 26</a> <a href="#">Пункт 3 статьи 6</a> Земельного кодекса Российской Федерации				
5	Проверяемое лицо предоставило документ, подтверждающий законность использования, на том или ином виде права, всей занимаемой территории (в случае если такие документы не возможно получить путем информационного взаимодействия)	<a href="#">Пункт 1 статьи 25</a> , <a href="#">Пункт 1 статьи 26</a> <a href="#">Пункт 3 статьи 6</a> Земельного кодекса Российской Федерации				
6	На земельном участке отсутствует борщевик Сосновского или признаки его произрастания	<a href="#">Пункт 2 статьи 7</a> , <a href="#">Статья 42</a> Земельного кодекса Российской Федерации				
7	На земельном участке проводятся мероприятия по удалению борщевика Сосновского	<a href="#">Пункт 2 статьи 7</a> , <a href="#">Статья 42</a> Земельного кодекса Российской Федерации				
8	На земельном участке отсутствуют признаки несанкционированной свалки (площадь указанных территорий составляет более 10 кв. метров; объем размещения отходов производства и потребления на указанных территориях и	<a href="#">Пункт 2 статьи 7</a> , <a href="#">Статья 42</a> Земельного кодекса Российской Федерации				

	составляет более 5 куб. метров)					
9	Объекты, расположенные на земельном участке, визуально расположены в установленных в ЕГРН границах земельного участка	<a href="#">Пункт 1 статьи 25</a> , <a href="#">Пункт 1 статьи 26</a> <a href="#">Пункт 3 статьи 6</a> Земельного кодекса Российской Федерации				
10	В результате привлечения экспертов выявлено, что объекты на земельном участке расположены в установленных в ЕГРН границах	<a href="#">Пункт 1 статьи 25</a> , <a href="#">Пункт 1 статьи 26</a> <a href="#">Пункт 3 статьи 6</a> Земельного кодекса Российской Федерации				
11	Объекты (здания, сооружения или др. строения), расположенные или возводимые на з.у. используются в соответствии с видом разрешенного использования	<a href="#">Статья 42</a> Земельного кодекса Российской Федерации				
12	Земельный участок используется для предпринимательства, извлечения прибыли	<a href="#">Пункт 2 статьи 7</a> , <a href="#">Статья 42</a> Земельного кодекса Российской Федерации				
13	Земельный участок не используется для иных целей (свалка, водоем)	<a href="#">Пункт 2 статьи 7</a> , <a href="#">Статья 42</a> Земельного кодекса Российской Федерации				
14	Отсутствуют рвы, траншеи, провалы грунта, снятый плодородный слой почвы	<a href="#">Пункт 5 статьи 13</a> Земельного кодекса Российской Федерации				
15	Отсутствуют признаки неиспользования земельного участка (залесенность, закустаренность, участок зарастает сорными травами)	<a href="#">Пункт 2 статьи 7</a> , <a href="#">Статья 42</a> Земельного кодекса Российской Федерации				
16	При проведении проверки использования земельного участка не по целевому назначению не выявлено	<a href="#">Пункт 2 статьи 7</a> , <a href="#">Статья 42</a> Земельного кодекса Российской Федерации				
17	При проведении проверки неиспользования земельного участка, предназначенного для предпринимательства не выявлено	<a href="#">Пункт 2 статьи 7</a> , <a href="#">Статья 42</a> Земельного кодекса Российской Федерации				
18	При проведении проверки невыполнения или несвоевременного выполнения обязанностей по приведению земель в состояние, пригодное для использования по целевому назначению не выявлено	<a href="#">Статья 42</a> , <a href="#">Пункт 5 статьи 13</a> Земельного кодекса Российской Федерации				

" \_\_\_\_\_ " \_\_\_\_\_ 20\_\_ г.

(указывается дата заполнения  
проверочного листа)



---

(должность лица,  
заполнившего проверочный)

(подпись)

(фамилия, имя, отчество (при наличии) лица,  
заполнившего проверочный лист)

QR-код

ФОРМА ПРОВЕРОЧНОГО ЛИСТА  
(СПИСКА КОНТРОЛЬНЫХ ВОПРОСОВ), ПРИМЕНЯЕМОГО  
ПРИ ОСУЩЕСТВЛЕНИИ АДМИНИСТРАЦИЕЙ НАРО-ФОМИНСКОГО ГОРОДСКОГО  
ОКРУГА МУНИЦИПАЛЬНОГО ЗЕМЕЛЬНОГО КОНТРОЛЯ

\_\_\_\_\_ (наименование органа муниципального контроля)

МУНИЦИПАЛЬНЫЙ ЗЕМЕЛЬНЫЙ КОНТРОЛЬ

\_\_\_\_\_ (вид муниципального контроля)

Проверочный лист (список контрольных вопросов), применяемый  
при осуществлении Администрацией городского округа \_\_\_\_\_  
муниципального земельного контроля

1. Объект контроля \_\_\_\_\_  
(земельный участок - кадастровый номер, площадь, категория  
земель, вид разрешенного использования)
2. Наименование контролируемого лица \_\_\_\_\_
3. Место проведения \_\_\_\_\_  
(вид КНМ)  
\_\_\_\_\_ (адрес)
4. Реквизиты решения о проведении \_\_\_\_\_ контролируемого лица  
(вид КНМ)  
\_\_\_\_\_ (номер, дата решения о проведении КНМ контролируемого лица)
5. Учетный номер КНМ и дата присвоения учетного номера проверки в едином  
реестре проверок \_\_\_\_\_  
(указывается учетный номер КНМ и дата его присвоения в едином реестре проверок)
6. Форма проверочного листа утверждена постановлением от \_\_\_\_\_  
№ \_\_\_\_\_
7. Должность, фамилия и инициалы должностного лица Администрации, проводящего КНМ и  
заполняющего проверочный лист \_\_\_\_\_
8. Перечень вопросов, отражающих содержание обязательных требований, ответы на которые  
однозначно свидетельствуют о соблюдении или несоблюдении контролируемым лицом  
обязательных требований, составляющих предмет КНМ.

Перечень вопросов относится к виду разрешенного использования: отдых, рекреация.

N п/п	Вопросы, отражающие содержание обязательных требований	Реквизиты нормативных правовых актов, с указанием их структурных единиц, которыми установлены обязательные требования	Ответы на вопросы			Описание
			Да	Нет	Не применяется	
1	Земельный участок имеет обозначение на местности (забор, колышки, строительная лента и др.)	<a href="#">Статья 42</a> Земельного кодекса Российской Федерации				
2	Местоположение ограждения земельного участка визуально соответствует данным о границах, внесенных в ЕГРН	<a href="#">Пункт 1 статьи 25</a> , <a href="#">Пункт 1 статьи 26</a> <a href="#">Пункт 3 статьи 6</a> Земельного кодекса Российской Федерации				
3	В результате привлечения экспертов при проведении проверки границ земельного участка нарушения не выявлено	<a href="#">Пункт 1 статьи 25</a> , <a href="#">Пункт 1 статьи 26</a> <a href="#">Пункт 3 статьи 6</a> Земельного кодекса Российской Федерации				
4	В результате привлечения экспертов установлено, что площадь земельного участка соответствует площади, указанной в правоустанавливающем/правоудостоверяющем документе	<a href="#">Пункт 1 статьи 25</a> , <a href="#">Пункт 1 статьи 26</a> <a href="#">Пункт 3 статьи 6</a> Земельного кодекса Российской Федерации				
5	Проверяемое лицо предоставило документ, подтверждающий законность использования, на том или ином виде права, всей занимаемой территории (в случае если такие документы не возможно получить путем информационного взаимодействия)	<a href="#">Пункт 1 статьи 25</a> , <a href="#">Пункт 1 статьи 26</a> <a href="#">Пункт 3 статьи 6</a> Земельного кодекса Российской Федерации				
6	На земельном участке отсутствует борщевик Сосновского или признаки его произрастания	<a href="#">Пункт 2 статьи 7</a> , <a href="#">Статья 42</a> Земельного кодекса Российской Федерации				
7	На земельном участке проводятся мероприятия по удалению борщевика Сосновского	<a href="#">Пункт 2 статьи 7</a> , <a href="#">Статья 42</a> Земельного кодекса Российской Федерации				
8	На земельном участке отсутствуют признаки несанкционированной свалки (площадь указанных территорий составляет более 10 кв. метров; объем размещения отходов производства и потребления на указанных территориях и	<a href="#">Пункт 2 статьи 7</a> , <a href="#">Статья 42</a> Земельного кодекса Российской Федерации				

	составляет более 5 куб. метров)					
9	Объекты, расположенные на земельном участке, визуально расположены в установленных в ЕГРН границах земельного участка	<a href="#">Пункт 1 статьи 25</a> , <a href="#">Пункт 1 статьи 26</a> <a href="#">Пункт 3 статьи 6</a> Земельного кодекса Российской Федерации				
10	В результате привлечения экспертов выявлено, что объекты на земельном участке расположены в установленных в ЕГРН границах	<a href="#">Пункт 1 статьи 25</a> , <a href="#">Пункт 1 статьи 26</a> <a href="#">Пункт 3 статьи 6</a> Земельного кодекса Российской Федерации				
11	Объекты (здания, сооружения или др. строения), расположенные или возводимые на з.у. используются в соответствии с видом разрешенного использования	<a href="#">Статья 42</a> Земельного кодекса Российской Федерации				
12	Земельный участок используется для предпринимательства, извлечения прибыли	<a href="#">Пункт 2 статьи 7</a> , <a href="#">Статья 42</a> Земельного кодекса Российской Федерации				
13	Земельный участок не используется для иных целей (свалка, водоем)	<a href="#">Пункт 2 статьи 7</a> , <a href="#">Статья 42</a> Земельного кодекса Российской Федерации				
14	Отсутствуют рвы, траншеи, провалы грунта, снятый плодородный слой почвы	<a href="#">Пункт 5 статьи 13</a> Земельного кодекса Российской Федерации				
15	Отсутствуют признаки неиспользования земельного участка (залесенность, закустаренность, участок зарастает сорными травами)	<a href="#">Пункт 2 статьи 7</a> , <a href="#">Статья 42</a> Земельного кодекса Российской Федерации				
16	При проведении проверки использования земельного участка не по целевому назначению не выявлено	<a href="#">Пункт 2 статьи 7</a> , <a href="#">Статья 42</a> Земельного кодекса Российской Федерации				
17	При проведении проверки неиспользования земельного участка, предназначенного для отдыха (рекреация) не выявлено	<a href="#">Пункт 2 статьи 7</a> , <a href="#">Статья 42</a> Земельного кодекса Российской Федерации				
18	При проведении проверки невыполнения или несвоевременного выполнения обязанностей по приведению земель в состояние, пригодное для использования по целевому назначению не выявлено	<a href="#">Статья 42</a> , <a href="#">Пункт 5 статьи 13</a> Земельного кодекса Российской Федерации				

---

(должность лица,  
заполнившего проверочный)

(подпись)

(фамилия, имя, отчество (при наличии) лица,  
заполнившего проверочный лист)

QR-код

ФОРМА ПРОВЕРОЧНОГО ЛИСТА  
(СПИСКА КОНТРОЛЬНЫХ ВОПРОСОВ), ПРИМЕНЯЕМОГО  
ПРИ ОСУЩЕСТВЛЕНИИ АДМИНИСТРАЦИЕЙ НАРО-ФОМИНСКОГО ГОРОДСКОГО  
ОКРУГА МУНИЦИПАЛЬНОГО ЗЕМЕЛЬНОГО КОНТРОЛЯ

\_\_\_\_\_ (наименование органа муниципального контроля)

МУНИЦИПАЛЬНЫЙ ЗЕМЕЛЬНЫЙ КОНТРОЛЬ

\_\_\_\_\_ (вид муниципального контроля)

Проверочный лист (список контрольных вопросов), применяемый  
при осуществлении Администрацией городского округа \_\_\_\_\_  
муниципального земельного контроля

1. Объект контроля \_\_\_\_\_  
(земельный участок - кадастровый номер, площадь, категория  
земель, вид разрешенного использования)
2. Наименование контролируемого лица \_\_\_\_\_
3. Место проведения \_\_\_\_\_  
(вид КНМ)  
\_\_\_\_\_ (адрес)
4. Реквизиты решения о проведении \_\_\_\_\_ контролируемого лица  
(вид КНМ)  
\_\_\_\_\_ (номер, дата решения о проведении КНМ контролируемого лица)
5. Учетный номер КНМ и дата присвоения учетного номера проверки в едином  
реестре проверок \_\_\_\_\_  
(указывается учетный номер КНМ и дата его присвоения в едином реестре проверок)
6. Форма проверочного листа утверждена постановлением от \_\_\_\_\_  
№ \_\_\_\_\_
7. Должность, фамилия и инициалы должностного лица Администрации, проводящего КНМ и  
заполняющего проверочный лист \_\_\_\_\_
8. Перечень вопросов, отражающих содержание обязательных требований, ответы на которые  
однозначно свидетельствуют о соблюдении или несоблюдении контролируемым лицом  
обязательных требований, составляющих предмет КНМ.

Перечень вопросов относится к виду разрешенного использования: производственная деятельность.

N п/п	Вопросы, отражающие содержание обязательных требований	Реквизиты нормативных правовых актов, с указанием их структурных единиц, которыми установлены обязательные требования	Ответы на вопросы			Описание
			Да	Нет	Не применяется	
1	Земельный участок имеет обозначение на местности (забор, колышки, строительная лента и др.)	<a href="#">Статья 42</a> Земельного кодекса Российской Федерации				
2	Местоположение ограждения земельного участка визуально соответствует данным о границах, внесенных в ЕГРН	<a href="#">Пункт 1 статьи 25</a> , <a href="#">Пункт 1 статьи 26</a> <a href="#">Пункт 3 статьи 6</a> Земельного кодекса Российской Федерации				
3	В результате привлечения экспертов при проведении проверки границ земельного участка нарушения не выявлено	<a href="#">Пункт 1 статьи 25</a> , <a href="#">Пункт 1 статьи 26</a> <a href="#">Пункт 3 статьи 6</a> Земельного кодекса Российской Федерации				
4	В результате привлечения экспертов установлено, что площадь земельного участка соответствует площади, указанной в правоустанавливающем/ правоудостоверяющем документе	<a href="#">Пункт 1 статьи 25</a> , <a href="#">Пункт 1 статьи 26</a> <a href="#">Пункт 3 статьи 6</a> Земельного кодекса Российской Федерации				
5	Проверяемое лицо представило документ, подтверждающий законность использования, на том или ином виде права, всей занимаемой территории (в случае если такие документы не возможно получить путем информационного взаимодействия)	<a href="#">Пункт 1 статьи 25</a> , <a href="#">Пункт 1 статьи 26</a> <a href="#">Пункт 3 статьи 6</a> Земельного кодекса Российской Федерации				
6	На земельном участке отсутствует борщевик Сосновского или признаки его произрастания	<a href="#">Пункт 2 статьи 7</a> , <a href="#">Статья 42</a> Земельного кодекса Российской Федерации				
7	На земельном участке проводятся мероприятия по удалению борщевика Сосновского	<a href="#">Пункт 2 статьи 7</a> , <a href="#">Статья 42</a> Земельного кодекса Российской Федерации				
8	На земельном участке отсутствуют признаки несанкционированной свалки (площадь указанных территорий составляет более 10 кв. метров; объем размещения отходов производства и потребления	<a href="#">Пункт 2 статьи 7</a> , <a href="#">Статья 42</a> Земельного кодекса Российской Федерации				

	на указанных территориях и составляет более 5 куб. метров)					
9	Объекты, расположенные на земельном участке, визуально расположены в установленных в ЕГРН границах земельного участка	<a href="#">Пункт 1 статьи 25</a> , <a href="#">Пункт 1 статьи 26</a> <a href="#">Пункт 3 статьи 6</a> Земельного кодекса Российской Федерации				
10	В результате привлечения экспертов выявлено, что объекты на земельном участке расположены в установленных в ЕГРН границах	<a href="#">Пункт 1 статьи 25</a> , <a href="#">Пункт 1 статьи 26</a> <a href="#">Пункт 3 статьи 6</a> Земельного кодекса Российской Федерации				
11	Объекты (здания, сооружения или др. строения), расположенные или возводимые на з.у. используются в соответствии с видом разрешенного использования	<a href="#">Статья 42</a> Земельного кодекса Российской Федерации				
12	Земельный участок используется для производственной деятельности (карьеры, отвалы)	<a href="#">Пункт 2 статьи 7</a> , <a href="#">Статья 42</a> Земельного кодекса Российской Федерации				
13	Земельный участок не используется для иных целей (АЗС, торговый центр)	<a href="#">Пункт 2 статьи 7</a> , <a href="#">Статья 42</a> Земельного кодекса Российской Федерации				
14	Отсутствуют рвы, траншеи, провалы грунта, снятый плодородный слой почвы	<a href="#">Пункт 5 статьи 13</a> Земельного кодекса Российской Федерации				
15	Отсутствуют признаки неиспользования земельного участка (залесенность, закустаренность, участок зарастает сорными травами)	<a href="#">Пункт 2 статьи 7</a> , <a href="#">Статья 42</a> Земельного кодекса Российской Федерации				
16	При проведении проверки использования земельного участка не по целевому назначению не выявлено	<a href="#">Пункт 2 статьи 7</a> , <a href="#">Статья 42</a> Земельного кодекса Российской Федерации				
17	При проведении проверки неиспользования земельного участка, предназначенного для производственной деятельности не выявлено	<a href="#">Пункт 2 статьи 7</a> , <a href="#">Статья 42</a> Земельного кодекса Российской Федерации				
18	При проведении проверки невыполнения или несвоевременного выполнения обязанностей по приведению земель в состояние, пригодное для использования по целевому назначению не выявлено	<a href="#">Статья 42</a> , <a href="#">Пункт 5 статьи 13</a> Земельного кодекса Российской Федерации				



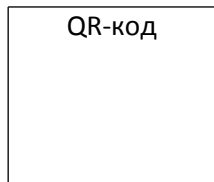
" \_\_\_\_\_ " \_\_\_\_\_ 20\_\_ г.  
(указывается дата заполнения  
проверочного листа)

---

(должность лица,  
заполнившего проверочный)

(подпись)

(фамилия, имя, отчество (при наличии) лица,  
заполнившего проверочный лист)



ФОРМА ПРОВЕРОЧНОГО ЛИСТА  
(СПИСКА КОНТРОЛЬНЫХ ВОПРОСОВ), ПРИМЕНЯЕМОГО  
ПРИ ОСУЩЕСТВЛЕНИИ АДМИНИСТРАЦИЕЙ НАРО-ФОМИНСКОГО ГОРОДСКОГО  
ОКРУГА МУНИЦИПАЛЬНОГО ЗЕМЕЛЬНОГО КОНТРОЛЯ

\_\_\_\_\_ (наименование органа муниципального контроля)

МУНИЦИПАЛЬНЫЙ ЗЕМЕЛЬНЫЙ КОНТРОЛЬ

\_\_\_\_\_ (вид муниципального контроля)

Проверочный лист (список контрольных вопросов), применяемый  
при осуществлении Администрацией городского округа \_\_\_\_\_  
муниципального земельного контроля

1. Объект контроля \_\_\_\_\_  
(земельный участок - кадастровый номер, площадь, категория  
земель, вид разрешенного использования)
2. Наименование контролируемого лица \_\_\_\_\_
3. Место проведения \_\_\_\_\_  
(вид КНМ)  
\_\_\_\_\_ (адрес)
4. Реквизиты решения о проведении \_\_\_\_\_ контролируемого лица  
(вид КНМ)  
\_\_\_\_\_ (номер, дата решения о проведении КНМ контролируемого лица)
5. Учетный номер КНМ и дата присвоения учетного номера проверки в едином  
реестре проверок \_\_\_\_\_  
(указывается учетный номер КНМ и дата его присвоения в едином реестре проверок)
6. Форма проверочного листа утверждена постановлением от \_\_\_\_\_  
№ \_\_\_\_\_
7. Должность, фамилия и инициалы должностного лица Администрации, проводящего КНМ и  
заполняющего проверочный лист \_\_\_\_\_
8. Перечень вопросов, отражающих содержание обязательных требований, ответы на которые  
однозначно свидетельствуют о соблюдении или несоблюдении контролируемым лицом  
обязательных требований, составляющих предмет КНМ.

Перечень вопросов относится к виду разрешенного использования: транспорт.

N п/п	Вопросы, отражающие содержание обязательных требований	Реквизиты нормативных правовых актов, с указанием их структурных единиц, которыми установлены обязательные требования	Ответы на вопросы			Описание
			Да	Нет	Не применяется	
1	Земельный участок имеет обозначение на местности (забор, колышки, строительная лента и др.)	<a href="#">Статья 42</a> Земельного кодекса Российской Федерации				
2	Местоположение ограждения земельного участка визуально соответствует данным о границах, внесенных в ЕГРН	<a href="#">Пункт 1 статьи 25</a> , <a href="#">Пункт 1 статьи 26</a> <a href="#">Пункт 3 статьи 6</a> Земельного кодекса Российской Федерации				
3	В результате привлечения экспертов при проведении проверки границ земельного участка нарушения не выявлено	<a href="#">Пункт 1 статьи 25</a> , <a href="#">Пункт 1 статьи 26</a> <a href="#">Пункт 3 статьи 6</a> Земельного кодекса Российской Федерации				
4	В результате привлечения экспертов установлено, что площадь земельного участка соответствует площади, указанной в правоустанавливающем/правоудостоверяющем документе	<a href="#">Пункт 1 статьи 25</a> , <a href="#">Пункт 1 статьи 26</a> <a href="#">Пункт 3 статьи 6</a> Земельного кодекса Российской Федерации				
5	Проверяемое лицо предоставило документ, подтверждающий законность использования, на том или ином виде права, всей занимаемой территории (в случае если такие документы не возможно получить путем информационного взаимодействия)	<a href="#">Пункт 1 статьи 25</a> , <a href="#">Пункт 1 статьи 26</a> <a href="#">Пункт 3 статьи 6</a> Земельного кодекса Российской Федерации				
6	На земельном участке отсутствует борщевик Сосновского или признаки его произрастания	<a href="#">Пункт 2 статьи 7</a> , <a href="#">Статья 42</a> Земельного кодекса Российской Федерации				
7	На земельном участке проводятся мероприятия по удалению борщевика Сосновского	<a href="#">Пункт 2 статьи 7</a> , <a href="#">Статья 42</a> Земельного кодекса Российской Федерации				
8	На земельном участке отсутствуют признаки несанкционированной свалки (площадь указанных территорий составляет более 10 кв. метров; объем размещения отходов производства и потребления на указанных территориях и	<a href="#">Пункт 2 статьи 7</a> , <a href="#">Статья 42</a> Земельного кодекса Российской Федерации				

	составляет более 5 куб. метров)					
9	Объекты, расположенные на земельном участке, визуально расположены в установленных в ЕГРН границах земельного участка	<a href="#">Пункт 1 статьи 25</a> , <a href="#">Пункт 1 статьи 26</a> <a href="#">Пункт 3 статьи 6</a> Земельного кодекса Российской Федерации				
10	В результате привлечения экспертов выявлено, что объекты на земельном участке расположены в установленных в ЕГРН границах	<a href="#">Пункт 1 статьи 25</a> , <a href="#">Пункт 1 статьи 26</a> <a href="#">Пункт 3 статьи 6</a> Земельного кодекса Российской Федерации				
11	Объекты (здания, сооружения или др. строения), расположенные или возводимые на з.у. используются в соответствии с видом разрешенного использования	<a href="#">Статья 42</a> Земельного кодекса Российской Федерации				
12	Земельный участок используется для деятельности, связанной с перевозкой людей, грузов либо передачи веществ (дорога, ж/д пути)	<a href="#">Пункт 2 статьи 7</a> , <a href="#">Статья 42</a> Земельного кодекса Российской Федерации				
13	Земельный участок не используется для иных целей (жилой дом, свалка)	<a href="#">Пункт 2 статьи 7</a> , <a href="#">Статья 42</a> Земельного кодекса Российской Федерации				
14	Отсутствуют рвы, траншеи, провалы грунта, снятый плодородный слой почвы	<a href="#">Пункт 5 статьи 13</a> Земельного кодекса Российской Федерации				
15	Отсутствуют признаки неиспользования земельного участка (залесенность, закустаренность, участок зарастает сорными травами)	<a href="#">Пункт 2 статьи 7</a> , <a href="#">Статья 42</a> Земельного кодекса Российской Федерации				
16	При проведении проверки использования земельного участка не по целевому назначению не выявлено	<a href="#">Пункт 2 статьи 7</a> , <a href="#">Статья 42</a> Земельного кодекса Российской Федерации				
17	При проведении проверки неиспользования земельного участка, предназначенного для деятельности, связанной с перевозкой людей, грузов либо передачи веществ не выявлено	<a href="#">Пункт 2 статьи 7</a> , <a href="#">Статья 42</a> Земельного кодекса Российской Федерации				
18	При проведении проверки невыполнения или несвоевременного выполнения обязанностей по приведению земель в состояние, пригодное для использования по целевому назначению не выявлено	<a href="#">Статья 42</a> , <a href="#">Пункт 5 статьи 13</a> Земельного кодекса Российской Федерации				

" \_\_\_\_\_ " \_\_\_\_\_ 20\_\_ г.  
(указывается дата заполнения  
проверочного листа)

---

(должность лица,  
заполнившего проверочный)

(подпись)

(фамилия, имя, отчество (при наличии) лица,  
заполнившего проверочный лист)

QR-код

ФОРМА ПРОВЕРОЧНОГО ЛИСТА  
(СПИСКА КОНТРОЛЬНЫХ ВОПРОСОВ), ПРИМЕНЯЕМОГО  
ПРИ ОСУЩЕСТВЛЕНИИ АДМИНИСТРАЦИЕЙ НАРО-ФОМИНСКОГО ГОРОДСКОГО  
ОКРУГА МУНИЦИПАЛЬНОГО ЗЕМЕЛЬНОГО КОНТРОЛЯ

\_\_\_\_\_  
(наименование органа муниципального контроля)

МУНИЦИПАЛЬНЫЙ ЗЕМЕЛЬНЫЙ КОНТРОЛЬ

\_\_\_\_\_  
(вид муниципального контроля)

Проверочный лист (список контрольных вопросов), применяемый  
при осуществлении Администрацией городского округа \_\_\_\_\_  
муниципального земельного контроля

1. Объект контроля \_\_\_\_\_  
(земельный участок - кадастровый номер, площадь, категория  
земель, вид разрешенного использования)
2. Наименование контролируемого лица \_\_\_\_\_
3. Место проведения \_\_\_\_\_  
(вид КНМ)  
\_\_\_\_\_  
(адрес)
4. Реквизиты решения о проведении \_\_\_\_\_ контролируемого лица  
(вид КНМ)  
\_\_\_\_\_  
(номер, дата решения о проведении КНМ контролируемого лица)
5. Учетный номер КНМ и дата присвоения учетного номера проверки в едином  
реестре проверок \_\_\_\_\_  
(указывается учетный номер КНМ и дата его присвоения в едином реестре проверок)
6. Форма проверочного листа утверждена постановлением от \_\_\_\_\_  
№ \_\_\_\_\_
7. Должность, фамилия и инициалы должностного лица Администрации, проводящего КНМ и  
заполняющего проверочный лист \_\_\_\_\_
8. Перечень вопросов, отражающих содержание обязательных требований, ответы на которые  
однозначно свидетельствуют о соблюдении или несоблюдении контролируемым лицом  
обязательных требований, составляющих предмет КНМ.

Перечень вопросов относится к виду разрешенного использования: обеспечение обороны.

N п/п	Вопросы, отражающие содержание обязательных требований	Реквизиты нормативных правовых актов, с указанием их структурных единиц, которыми установлены обязательные требования	Ответы на вопросы			Описание
			Да	Нет	Не применяется	
1	Земельный участок имеет обозначение на местности (забор, колышки, строительная лента и др.)	<a href="#">Статья 42</a> Земельного кодекса Российской Федерации				
2	Местоположение ограждения земельного участка визуально соответствует данным о границах, внесенных в ЕГРН	<a href="#">Пункт 1 статьи 25</a> , <a href="#">Пункт 1 статьи 26</a> <a href="#">Пункт 3 статьи 6</a> Земельного кодекса Российской Федерации				
3	В результате привлечения экспертов при проведении проверки границ земельного участка нарушения не выявлено	<a href="#">Пункт 1 статьи 25</a> , <a href="#">Пункт 1 статьи 26</a> <a href="#">Пункт 3 статьи 6</a> Земельного кодекса Российской Федерации				
4	В результате привлечения экспертов установлено, что площадь земельного участка соответствует площади, указанной в правоустанавливающем/правоудостоверяющем документе	<a href="#">Пункт 1 статьи 25</a> , <a href="#">Пункт 1 статьи 26</a> <a href="#">Пункт 3 статьи 6</a> Земельного кодекса Российской Федерации				
5	Проверяемое лицо предоставило документ, подтверждающий законность использования, на том или ином виде права, всей занимаемой территории (в случае если такие документы не возможно получить путем информационного взаимодействия)	<a href="#">Пункт 1 статьи 25</a> , <a href="#">Пункт 1 статьи 26</a> <a href="#">Пункт 3 статьи 6</a> Земельного кодекса Российской Федерации				
6	На земельном участке отсутствует борщевик Сосновского или признаки его произрастания	<a href="#">Пункт 2 статьи 7</a> , <a href="#">Статья 42</a> Земельного кодекса Российской Федерации				
7	На земельном участке проводятся мероприятия по удалению борщевика Сосновского	<a href="#">Пункт 2 статьи 7</a> , <a href="#">Статья 42</a> Земельного кодекса Российской Федерации				
8	На земельном участке отсутствуют признаки несанкционированной свалки (площадь указанных территорий составляет более 10 кв. метров; объем размещения отходов производства и потребления на указанных территориях и	<a href="#">Пункт 2 статьи 7</a> , <a href="#">Статья 42</a> Земельного кодекса Российской Федерации				

	составляет более 5 куб. метров)					
9	Объекты, расположенные на земельном участке, визуально расположены в установленных в ЕГРН границах земельного участка	<a href="#">Пункт 1 статьи 25</a> , <a href="#">Пункт 1 статьи 26</a> <a href="#">Пункт 3 статьи 6</a> Земельного кодекса Российской Федерации				
10	В результате привлечения экспертов выявлено, что объекты на земельном участке расположены в установленных в ЕГРН границах	<a href="#">Пункт 1 статьи 25</a> , <a href="#">Пункт 1 статьи 26</a> <a href="#">Пункт 3 статьи 6</a> Земельного кодекса Российской Федерации				
11	Объекты (здания, сооружения или др. строения), расположенные или возводимые на з.у. используются в соответствии с видом разрешенного использования	<a href="#">Статья 42</a> Земельного кодекса Российской Федерации				
12	Земельный участок используется в целях обороны и безопасности (полигон для воинский учений, пограничная просека и др..)	<a href="#">Пункт 2 статьи 7</a> , <a href="#">Статья 42</a> Земельного кодекса Российской Федерации				
13	Земельный участок не используется для иных целей (торговый центр, индивидуальный жилой дом)	<a href="#">Пункт 2 статьи 7</a> , <a href="#">Статья 42</a> Земельного кодекса Российской Федерации				
14	Отсутствуют рвы, траншеи, провалы грунта, снятый плодородный слой почвы	<a href="#">Пункт 5 статьи 13</a> Земельного кодекса Российской Федерации				
15	Отсутствуют признаки неиспользования земельного участка (залесенность, закустаренность, участок зарастает сорными травами)	<a href="#">Пункт 2 статьи 7</a> , <a href="#">Статья 42</a> Земельного кодекса Российской Федерации				
16	При проведении проверки использования земельного участка не по целевому назначению не выявлено	<a href="#">Пункт 2 статьи 7</a> , <a href="#">Статья 42</a> Земельного кодекса Российской Федерации				
17	При проведении проверки неиспользования земельного участка, предназначенного для обеспечения обороны и безопасности, не выявлено	<a href="#">Пункт 2 статьи 7</a> , <a href="#">Статья 42</a> Земельного кодекса Российской Федерации				
18	При проведении проверки невыполнения или несвоевременного выполнения обязанностей по приведению земель в состояние, пригодное для использования по целевому назначению не выявлено	<a href="#">Статья 42</a> , <a href="#">Пункт 5 статьи 13</a> Земельного кодекса Российской Федерации				



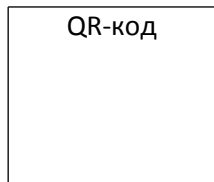
" \_\_\_\_\_ " \_\_\_\_\_ 20\_\_ г.  
(указывается дата заполнения  
проверочного листа)

---

(должность лица,  
заполнившего проверочный)

(подпись)

(фамилия, имя, отчество (при наличии) лица,  
заполнившего проверочный лист)



ФОРМА ПРОВЕРОЧНОГО ЛИСТА  
(СПИСКА КОНТРОЛЬНЫХ ВОПРОСОВ), ПРИМЕНЯЕМОГО  
ПРИ ОСУЩЕСТВЛЕНИИ АДМИНИСТРАЦИЕЙ НАРО-ФОМИНСКОГО ГОРОДСКОГО  
ОКРУГА МУНИЦИПАЛЬНОГО ЗЕМЕЛЬНОГО КОНТРОЛЯ

\_\_\_\_\_ (наименование органа муниципального контроля)

МУНИЦИПАЛЬНЫЙ ЗЕМЕЛЬНЫЙ КОНТРОЛЬ

\_\_\_\_\_ (вид муниципального контроля)

Проверочный лист (список контрольных вопросов), применяемый  
при осуществлении Администрацией городского округа \_\_\_\_\_  
муниципального земельного контроля

1. Объект контроля \_\_\_\_\_  
(земельный участок - кадастровый номер, площадь, категория  
земель, вид разрешенного использования)
2. Наименование контролируемого лица \_\_\_\_\_
3. Место проведения \_\_\_\_\_  
(вид КНМ)  
\_\_\_\_\_ (адрес)
4. Реквизиты решения о проведении \_\_\_\_\_ контролируемого лица  
(вид КНМ)  
\_\_\_\_\_ (номер, дата решения о проведении КНМ контролируемого лица)
5. Учетный номер КНМ и дата присвоения учетного номера проверки в едином  
реестре проверок \_\_\_\_\_  
(указывается учетный номер КНМ и дата его присвоения в едином реестре проверок)
6. Форма проверочного листа утверждена постановлением от \_\_\_\_\_  
№ \_\_\_\_\_
7. Должность, фамилия и инициалы должностного лица Администрации, проводящего КНМ и  
заполняющего проверочный лист \_\_\_\_\_
8. Перечень вопросов, отражающих содержание обязательных требований, ответы на которые  
однозначно свидетельствуют о соблюдении или несоблюдении контролируемым лицом  
обязательных требований, составляющих предмет КНМ.

Перечень вопросов относится к виду разрешенного использования: деятельность по охране и особому изучению природы.

N п/п	Вопросы, отражающие содержание обязательных требований	Реквизиты нормативных правовых актов, с указанием их структурных единиц, которыми установлены обязательные требования	Ответы на вопросы			Описание
			Да	Нет	Не применяется	
1	Земельный участок имеет обозначение на местности (забор, колышки, строительная лента и др.)	<a href="#">Статья 42</a> Земельного кодекса Российской Федерации				
2	Местоположение ограждения земельного участка визуально соответствует данным о границах, внесенных в ЕГРН	<a href="#">Пункт 1 статьи 25</a> , <a href="#">Пункт 1 статьи 26</a> <a href="#">Пункт 3 статьи 6</a> Земельного кодекса Российской Федерации				
3	В результате привлечения экспертов при проведении проверки границ земельного участка нарушения не выявлено	<a href="#">Пункт 1 статьи 25</a> , <a href="#">Пункт 1 статьи 26</a> <a href="#">Пункт 3 статьи 6</a> Земельного кодекса Российской Федерации				
4	В результате привлечения экспертов установлено, что площадь земельного участка соответствует площади, указанной в правоустанавливающем/ правоудостоверяющем документе	<a href="#">Пункт 1 статьи 25</a> , <a href="#">Пункт 1 статьи 26</a> <a href="#">Пункт 3 статьи 6</a> Земельного кодекса Российской Федерации				
5	Проверяемое лицо предоставило документ, подтверждающий законность использования, на том или ином виде права, всей занимаемой территории (в случае если такие документы не возможно получить путем информационного взаимодействия)	<a href="#">Пункт 1 статьи 25</a> , <a href="#">Пункт 1 статьи 26</a> <a href="#">Пункт 3 статьи 6</a> Земельного кодекса Российской Федерации				
6	На земельном участке отсутствует борщевик Сосновского или признаки его произрастания	<a href="#">Пункт 2 статьи 7</a> , <a href="#">Статья 42</a> Земельного кодекса Российской Федерации				
7	На земельном участке проводятся мероприятия по удалению борщевика Сосновского	<a href="#">Пункт 2 статьи 7</a> , <a href="#">Статья 42</a> Земельного кодекса Российской Федерации				
8	На земельном участке отсутствуют признаки несанкционированной свалки (площадь указанных территорий составляет более 10 кв. метров; объем размещения отходов производства и потребления	<a href="#">Пункт 2 статьи 7</a> , <a href="#">Статья 42</a> Земельного кодекса Российской Федерации				

	на указанных территориях и составляет более 5 куб. метров)					
9	Объекты, расположенные на земельном участке, визуально расположены в установленных в ЕГРН границах земельного участка	<a href="#">Пункт 1 статьи 25</a> , <a href="#">Пункт 1 статьи 26</a> <a href="#">Пункт 3 статьи 6</a> Земельного кодекса Российской Федерации				
10	В результате привлечения экспертов выявлено, что объекты на земельном участке расположены в установленных в ЕГРН границах	<a href="#">Пункт 1 статьи 25</a> , <a href="#">Пункт 1 статьи 26</a> <a href="#">Пункт 3 статьи 6</a> Земельного кодекса Российской Федерации				
11	Объекты (здания, сооружения или др. строения), расположенные или возводимые на з.у. используются в соответствии с видом разрешенного использования	<a href="#">Статья 42</a> Земельного кодекса Российской Федерации				
12	Земельный участок используется для охраны и изучения природы (заповедники, природные, дендрологические парки.)	<a href="#">Пункт 2 статьи 7</a> , <a href="#">Статья 42</a> Земельного кодекса Российской Федерации				
13	Земельный участок не используется для иных целей (торговый центр, индивидуальный жилой дом)	<a href="#">Пункт 2 статьи 7</a> , <a href="#">Статья 42</a> Земельного кодекса Российской Федерации				
14	Отсутствуют рвы, траншеи, провалы грунта, снятый плодородный слой почвы	<a href="#">Пункт 5 статьи 13</a> Земельного кодекса Российской Федерации				
15	Отсутствуют признаки неиспользования земельного участка (залесенность, закустаренность, участок зарастает сорными травами)	<a href="#">Пункт 2 статьи 7</a> , <a href="#">Статья 42</a> Земельного кодекса Российской Федерации				
16	В результате привлечения экспертов при проведении проверки использования земельного участка не по целевому назначению не выявлено	<a href="#">Пункт 2 статьи 7</a> , <a href="#">Статья 42</a> Земельного кодекса Российской Федерации				
17	В результате привлечения экспертов при проведении проверки неиспользования земельного участка с ВРИ деятельность по особой охране и изучению природы не выявлено	<a href="#">Пункт 2 статьи 7</a> , <a href="#">Статья 42</a> Земельного кодекса Российской Федерации				
18	В результате привлечения экспертов при проведении	<a href="#">Статья 42</a> , <a href="#">Пункт 5 статьи 13</a>				

проверки невыполнения или несвоевременного выполнения обязанностей по приведению земель в состояние, пригодное для использования по целевому назначению не выявлено	Земельного кодекса Российской Федерации				
---------------------------------------------------------------------------------------------------------------------------------------------------------------------	-----------------------------------------	--	--	--	--

" \_\_\_\_\_ " \_\_\_\_\_ 20\_\_ г.

(указывается дата заполнения  
проверочного листа)

\_\_\_\_\_  
(должность лица,  
заполнившего проверочный)

\_\_\_\_\_  
(подпись)

\_\_\_\_\_  
(фамилия, имя, отчество (при наличии) лица,  
заполнившего проверочный лист)

QR-код

ФОРМА ПРОВЕРОЧНОГО ЛИСТА  
(СПИСКА КОНТРОЛЬНЫХ ВОПРОСОВ), ПРИМЕНЯЕМОГО  
ПРИ ОСУЩЕСТВЛЕНИИ АДМИНИСТРАЦИЕЙ НАРО-ФОМИНСКОГО ГОРОДСКОГО  
ОКРУГА МУНИЦИПАЛЬНОГО ЗЕМЕЛЬНОГО КОНТРОЛЯ

\_\_\_\_\_  
(наименование органа муниципального контроля)

МУНИЦИПАЛЬНЫЙ ЗЕМЕЛЬНЫЙ КОНТРОЛЬ

\_\_\_\_\_  
(вид муниципального контроля)

Проверочный лист (список контрольных вопросов), применяемый  
при осуществлении Администрацией городского округа \_\_\_\_\_  
муниципального земельного контроля

1. Объект контроля \_\_\_\_\_  
(земельный участок - кадастровый номер, площадь, категория  
земель, вид разрешенного использования)
2. Наименование контролируемого лица \_\_\_\_\_
3. Место проведения \_\_\_\_\_  
(вид КНМ)  
\_\_\_\_\_  
(адрес)
4. Реквизиты решения о проведении \_\_\_\_\_ контролируемого лица  
(вид КНМ)  
\_\_\_\_\_  
(номер, дата решения о проведении КНМ контролируемого лица)
5. Учетный номер КНМ и дата присвоения учетного номера проверки в едином  
реестре проверок \_\_\_\_\_  
(указывается учетный номер КНМ и дата его присвоения в едином реестре проверок)
6. Форма проверочного листа утверждена постановлением от \_\_\_\_\_  
№ \_\_\_\_\_
7. Должность, фамилия и инициалы должностного лица Администрации, проводящего КНМ и  
заполняющего проверочный лист \_\_\_\_\_
8. Перечень вопросов, отражающих содержание обязательных требований, ответы на которые  
однозначно свидетельствуют о соблюдении или несоблюдении контролируемым лицом  
обязательных требований, составляющих предмет КНМ.

Перечень вопросов относится к виду разрешенного использования: использование лесов.

N п/п	Вопросы, отражающие содержание обязательных требований	Реквизиты нормативных правовых актов, с указанием их структурных единиц, которыми установлены обязательные требования	Ответы на вопросы			Описание
			Да	Нет	Не применяется	
1	Земельный участок имеет обозначение на местности (забор, колышки, строительная лента и др.)	<a href="#">Статья 42</a> Земельного кодекса Российской Федерации				
2	Местоположение ограждения земельного участка визуально соответствует данным о границах, внесенных в ЕГРН	<a href="#">Пункт 1 статьи 25</a> , <a href="#">Пункт 1 статьи 26</a> <a href="#">Пункт 3 статьи 6</a> Земельного кодекса Российской Федерации				
3	В результате привлечения экспертов при проведении проверки границ земельного участка нарушения не выявлено	<a href="#">Пункт 1 статьи 25</a> , <a href="#">Пункт 1 статьи 26</a> <a href="#">Пункт 3 статьи 6</a> Земельного кодекса Российской Федерации				
4	В результате привлечения экспертов установлено, что площадь земельного участка соответствует площади, указанной в правоустанавливающем/правоудостоверяющем документе	<a href="#">Пункт 1 статьи 25</a> , <a href="#">Пункт 1 статьи 26</a> <a href="#">Пункт 3 статьи 6</a> Земельного кодекса Российской Федерации				
5	Проверяемое лицо предоставило документ, подтверждающий законность использования, на том или ином виде права, всей занимаемой территории (в случае если такие документы не возможно получить путем информационного взаимодействия)	<a href="#">Пункт 1 статьи 25</a> , <a href="#">Пункт 1 статьи 26</a> <a href="#">Пункт 3 статьи 6</a> Земельного кодекса Российской Федерации				
6	На земельном участке отсутствует борщевик Сосновского или признаки его произрастания	<a href="#">Пункт 2 статьи 7</a> , <a href="#">Статья 42</a> Земельного кодекса Российской Федерации				
7	На земельном участке проводятся мероприятия по удалению борщевика Сосновского	<a href="#">Пункт 2 статьи 7</a> , <a href="#">Статья 42</a> Земельного кодекса Российской Федерации				
8	На земельном участке отсутствуют признаки несанкционированной свалки (площадь указанных территорий составляет более 10 кв. метров; объем размещения отходов производства и потребления на указанных территориях и	<a href="#">Пункт 2 статьи 7</a> , <a href="#">Статья 42</a> Земельного кодекса Российской Федерации				

	составляет более 5 куб. метров)					
9	Объекты, расположенные на земельном участке, визуально расположены в установленных в ЕГРН границах земельного участка	<a href="#">Пункт 1 статьи 25</a> , <a href="#">Пункт 1 статьи 26</a> <a href="#">Пункт 3 статьи 6</a> Земельного кодекса Российской Федерации				
10	В результате привлечения экспертов выявлено, что объекты на земельном участке расположены в установленных в ЕГРН границах	<a href="#">Пункт 1 статьи 25</a> , <a href="#">Пункт 1 статьи 26</a> <a href="#">Пункт 3 статьи 6</a> Земельного кодекса Российской Федерации				
11	Объекты (здания, сооружения или др. строения), расположенные или возводимые на з.у. используются в соответствии с видом разрешенного использования	<a href="#">Статья 42</a> Земельного кодекса Российской Федерации				
12	Земельный участок используется для заготовки, первичной обработки древесины и недревесных лесных ресурсов (рубка деревьев, посадки деревьев, лесные плантации)	<a href="#">Пункт 2 статьи 7</a> , <a href="#">Статья 42</a> Земельного кодекса Российской Федерации				
13	Земельный участок не используется для иных целей (торговый центр, индивидуальный жилой дом)	<a href="#">Пункт 2 статьи 7</a> , <a href="#">Статья 42</a> Земельного кодекса Российской Федерации				
14	При проведении проверки использования земельного участка не по целевому назначению не выявлено	<a href="#">Пункт 2 статьи 7</a> , <a href="#">Статья 42</a> Земельного кодекса Российской Федерации				

" \_\_\_\_\_ " \_\_\_\_\_ 20\_\_ г.

(указывается дата заполнения проверочного листа)

\_\_\_\_\_  
(должность лица, заполнившего проверочный)

\_\_\_\_\_  
(подпись)

\_\_\_\_\_  
(фамилия, имя, отчество (при наличии) лица, заполнившего проверочный лист)



QR-код

ФОРМА ПРОВЕРОЧНОГО ЛИСТА  
(СПИСКА КОНТРОЛЬНЫХ ВОПРОСОВ), ПРИМЕНЯЕМОГО  
ПРИ ОСУЩЕСТВЛЕНИИ АДМИНИСТРАЦИЕЙ НАРО-ФОМИНСКОГО ГОРОДСКОГО  
ОКРУГА МУНИЦИПАЛЬНОГО ЗЕМЕЛЬНОГО КОНТРОЛЯ

(наименование органа муниципального контроля)

МУНИЦИПАЛЬНЫЙ ЗЕМЕЛЬНЫЙ КОНТРОЛЬ

(вид муниципального контроля)

Проверочный лист (список контрольных вопросов), применяемый  
при осуществлении Администрацией городского округа \_\_\_\_\_  
муниципального земельного контроля

1. Объект контроля \_\_\_\_\_  
(земельный участок - кадастровый номер, площадь, категория  
земель, вид разрешенного использования)
2. Наименование контролируемого лица \_\_\_\_\_
3. Место проведения \_\_\_\_\_  
(вид КНМ)  
\_\_\_\_\_  
(адрес)
4. Реквизиты решения о проведении \_\_\_\_\_ контролируемого лица  
(вид КНМ)  
\_\_\_\_\_  
(номер, дата решения о проведении КНМ контролируемого лица)
5. Учетный номер КНМ и дата присвоения учетного номера проверки в едином  
реестре проверок \_\_\_\_\_  
(указывается учетный номер КНМ и дата его присвоения в едином реестре проверок)
6. Форма проверочного листа утверждена постановлением от \_\_\_\_\_  
№ \_\_\_\_\_
7. Должность, фамилия и инициалы должностного лица Администрации, проводящего КНМ и  
заполняющего проверочный лист \_\_\_\_\_
8. Перечень вопросов, отражающих содержание обязательных требований, ответы на которые  
однозначно свидетельствуют о соблюдении или несоблюдении контролируемым лицом  
обязательных требований, составляющих предмет КНМ.

Перечень вопросов относится к виду разрешенного использования: водные объекты.

N п/п	Вопросы, отражающие содержание обязательных требований	Реквизиты нормативных правовых актов, с указанием их структурных единиц, которыми установлены обязательные требования	Ответы на вопросы			Описание
			Да	Нет	Не применяется	
1	Земельный участок имеет обозначение на местности (забор, колышки, строительная лента и др.)	<a href="#">Статья 42</a> Земельного кодекса Российской Федерации				
2	Местоположение ограждения земельного участка визуально соответствует данным о границах, внесенных в ЕГРН	<a href="#">Пункт 1 статьи 25</a> , <a href="#">Пункт 1 статьи 26</a> <a href="#">Пункт 3 статьи 6</a> Земельного кодекса Российской Федерации				
3	В результате привлечения экспертов при проведении проверки границ земельного участка нарушения не выявлено	<a href="#">Пункт 1 статьи 25</a> , <a href="#">Пункт 1 статьи 26</a> <a href="#">Пункт 3 статьи 6</a> Земельного кодекса Российской Федерации				
4	В результате привлечения экспертов установлено, что площадь земельного участка соответствует площади, указанной в правоустанавливающем/правоудостоверяющем документе	<a href="#">Пункт 1 статьи 25</a> , <a href="#">Пункт 1 статьи 26</a> <a href="#">Пункт 3 статьи 6</a> Земельного кодекса Российской Федерации				
5	Проверяемое лицо предоставило документ, подтверждающий законность использования, на том или ином виде права, всей занимаемой территории (в случае если такие документы не возможно получить путем информационного взаимодействия)	<a href="#">Пункт 1 статьи 25</a> , <a href="#">Пункт 1 статьи 26</a> <a href="#">Пункт 3 статьи 6</a> Земельного кодекса Российской Федерации				
6	На земельном участке отсутствует борщевик Сосновского или признаки его произрастания	<a href="#">Пункт 2 статьи 7</a> , <a href="#">Статья 42</a> Земельного кодекса Российской Федерации				
7	На земельном участке проводятся мероприятия по удалению борщевика Сосновского	<a href="#">Пункт 2 статьи 7</a> , <a href="#">Статья 42</a> Земельного кодекса Российской Федерации				
8	На земельном участке отсутствуют признаки несанкционированной свалки (площадь указанных территорий составляет более 10 кв. метров; объем размещения отходов производства и потребления на указанных территориях и	<a href="#">Пункт 2 статьи 7</a> , <a href="#">Статья 42</a> Земельного кодекса Российской Федерации				

	составляет более 5 куб. метров)					
9	Объекты, расположенные на земельном участке, визуально расположены в установленных в ЕГРН границах земельного участка	<a href="#">Пункт 1 статьи 25</a> , <a href="#">Пункт 1 статьи 26</a> <a href="#">Пункт 3 статьи 6</a> Земельного кодекса Российской Федерации				
10	В результате привлечения экспертов выявлено, что объекты на земельном участке расположены в установленных в ЕГРН границах	<a href="#">Пункт 1 статьи 25</a> , <a href="#">Пункт 1 статьи 26</a> <a href="#">Пункт 3 статьи 6</a> Земельного кодекса Российской Федерации				
11	Объекты (здания, сооружения или др. строения), расположенные или возводимые на з.у. используются в соответствии с видом разрешенного использования	<a href="#">Статья 42</a> Земельного кодекса Российской Федерации				
12	Земельный участок используется для водопользования (реки, озера и др.)	<a href="#">Пункт 2 статьи 7</a> , <a href="#">Статья 42</a> Земельного кодекса Российской Федерации				
13	Земельный участок не используется для иных целей (котлован, карьер и др.)	<a href="#">Пункт 2 статьи 7</a> , <a href="#">Статья 42</a> Земельного кодекса Российской Федерации				
14	При проведении проверки использования земельного участка не по целевому назначению не выявлено	<a href="#">Пункт 2 статьи 7</a> , <a href="#">Статья 42</a> Земельного кодекса Российской Федерации				

" \_\_\_\_\_ " \_\_\_\_\_ 20\_\_ г.

(указывается дата заполнения  
проверочного листа)

\_\_\_\_\_  
(должность лица,  
заполнившего проверочный)

\_\_\_\_\_  
(подпись)

\_\_\_\_\_  
(фамилия, имя, отчество (при наличии) лица,  
заполнившего проверочный лист)

QR-код

ФОРМА ПРОВЕРОЧНОГО ЛИСТА  
(СПИСКА КОНТРОЛЬНЫХ ВОПРОСОВ), ПРИМЕНЯЕМОГО  
ПРИ ОСУЩЕСТВЛЕНИИ АДМИНИСТРАЦИЕЙ НАРО-ФОМИНСКОГО ГОРОДСКОГО  
ОКРУГА МУНИЦИПАЛЬНОГО ЗЕМЕЛЬНОГО КОНТРОЛЯ

(наименование органа муниципального контроля)

МУНИЦИПАЛЬНЫЙ ЗЕМЕЛЬНЫЙ КОНТРОЛЬ

(вид муниципального контроля)

Проверочный лист (список контрольных вопросов), применяемый  
при осуществлении Администрацией городского округа \_\_\_\_\_  
муниципального земельного контроля

1. Объект контроля \_\_\_\_\_  
(земельный участок - кадастровый номер, площадь, категория  
земель, вид разрешенного использования)
2. Наименование контролируемого лица \_\_\_\_\_
3. Место проведения \_\_\_\_\_  
(вид КНМ)  
\_\_\_\_\_  
(адрес)
4. Реквизиты решения о проведении \_\_\_\_\_ контролируемого лица  
(вид КНМ)  
\_\_\_\_\_  
(номер, дата решения о проведении КНМ контролируемого лица)
5. Учетный номер КНМ и дата присвоения учетного номера проверки в едином  
реестре проверок \_\_\_\_\_  
(указывается учетный номер КНМ и дата его присвоения в едином реестре проверок)
6. Форма проверочного листа утверждена постановлением от \_\_\_\_\_  
№ \_\_\_\_\_
7. Должность, фамилия и инициалы должностного лица Администрации, проводящего КНМ и  
заполняющего проверочный лист \_\_\_\_\_
8. Перечень вопросов, отражающих содержание обязательных требований, ответы на которые  
однозначно свидетельствуют о соблюдении или несоблюдении контролируемым лицом  
обязательных требований, составляющих предмет КНМ.

Перечень вопросов относится к виду разрешенного использования: территории общего пользования.

N п/п	Вопросы, отражающие содержание обязательных требований	Реквизиты нормативных правовых актов, с указанием их структурных единиц, которыми установлены обязательные требования	Ответы на вопросы			Описание
			Да	Нет	Не применяется	
1	Земельный участок имеет обозначение на местности (забор, колышки, строительная лента и др.)	<a href="#">Статья 42</a> Земельного кодекса Российской Федерации				
2	Местоположение ограждения земельного участка визуально соответствует данным о границах, внесенных в ЕГРН	<a href="#">Пункт 1 статьи 25</a> , <a href="#">Пункт 1 статьи 26</a> <a href="#">Пункт 3 статьи 6</a> Земельного кодекса Российской Федерации				
3	В результате привлечения экспертов при проведении проверки границ земельного участка нарушения не выявлено	<a href="#">Пункт 1 статьи 25</a> , <a href="#">Пункт 1 статьи 26</a> <a href="#">Пункт 3 статьи 6</a> Земельного кодекса Российской Федерации				
4	В результате привлечения экспертов установлено, что площадь земельного участка соответствует площади, указанной в правоустанавливающем/ правоудостоверяющем документе	<a href="#">Пункт 1 статьи 25</a> , <a href="#">Пункт 1 статьи 26</a> <a href="#">Пункт 3 статьи 6</a> Земельного кодекса Российской Федерации				
5	Проверяемое лицо представило документ, подтверждающий законность использования, на том или ином виде права, всей занимаемой территории (в случае если такие документы не возможно получить путем информационного взаимодействия)	<a href="#">Пункт 1 статьи 25</a> , <a href="#">Пункт 1 статьи 26</a> <a href="#">Пункт 3 статьи 6</a> Земельного кодекса Российской Федерации				
6	На земельном участке отсутствует борщевик Сосновского или признаки его произрастания	<a href="#">Пункт 2 статьи 7</a> , <a href="#">Статья 42</a> Земельного кодекса Российской Федерации				
7	На земельном участке проводятся мероприятия по удалению борщевика Сосновского	<a href="#">Пункт 2 статьи 7</a> , <a href="#">Статья 42</a> Земельного кодекса Российской Федерации				
8	На земельном участке отсутствуют признаки несанкционированной свалки (площадь указанных территорий составляет более 10 кв. метров; объем размещения отходов производства и потребления)	<a href="#">Пункт 2 статьи 7</a> , <a href="#">Статья 42</a> Земельного кодекса Российской Федерации				

	на указанных территориях и составляет более 5 куб. метров)					
9	Объекты, расположенные на земельном участке, визуально расположены в установленных в ЕГРН границах земельного участка	<a href="#">Пункт 1 статьи 25</a> , <a href="#">Пункт 1 статьи 26</a> <a href="#">Пункт 3 статьи 6</a> Земельного кодекса Российской Федерации				
10	В результате привлечения экспертов выявлено, что объекты на земельном участке расположены в установленных в ЕГРН границах	<a href="#">Пункт 1 статьи 25</a> , <a href="#">Пункт 1 статьи 26</a> <a href="#">Пункт 3 статьи 6</a> Земельного кодекса Российской Федерации				
11	Объекты (здания, сооружения или др. строения), расположенные или возводимые на з.у. используются в соответствии с видом разрешенного использования	<a href="#">Статья 42</a> Земельного кодекса Российской Федерации				
12	Земельный участок предназначен для общественного использования (сквер, бульвар, береговая полоса и др.)	<a href="#">Пункт 2 статьи 7</a> , <a href="#">Статья 42</a> Земельного кодекса Российской Федерации				
13	Земельный участок не используется для иных целей ( котлован, карьер и др.)	<a href="#">Пункт 2 статьи 7</a> , <a href="#">Статья 42</a> Земельного кодекса Российской Федерации				
14	При проведении проверки использования земельного участка не по целевому назначению не выявлено	<a href="#">Пункт 2 статьи 7</a> , <a href="#">Статья 42</a> Земельного кодекса Российской Федерации				
15	Отсутствуют рвы, траншеи, провалы грунта, снятый плодородный слой почвы	<a href="#">Пункт 5 статьи 13</a> Земельного кодекса Российской Федерации				

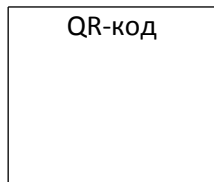
" \_\_\_\_\_ " \_\_\_\_\_ 20\_\_ г.

(указывается дата заполнения  
проверочного листа)

\_\_\_\_\_  
(должность лица,  
заполнившего проверочный)

\_\_\_\_\_  
(подпись)

\_\_\_\_\_  
(фамилия, имя, отчество (при наличии) лица,  
заполнившего проверочный лист)



ФОРМА ПРОВЕРОЧНОГО ЛИСТА  
(СПИСКА КОНТРОЛЬНЫХ ВОПРОСОВ), ПРИМЕНЯЕМОГО  
ПРИ ОСУЩЕСТВЛЕНИИ АДМИНИСТРАЦИЕЙ НАРО-ФОМИНСКОГО ГОРОДСКОГО  
ОКРУГА МУНИЦИПАЛЬНОГО ЗЕМЕЛЬНОГО КОНТРОЛЯ

\_\_\_\_\_ (наименование органа муниципального контроля)

МУНИЦИПАЛЬНЫЙ ЗЕМЕЛЬНЫЙ КОНТРОЛЬ

\_\_\_\_\_ (вид муниципального контроля)

Проверочный лист (список контрольных вопросов), применяемый  
при осуществлении Администрацией городского округа \_\_\_\_\_  
муниципального земельного контроля

1. Объект контроля \_\_\_\_\_  
(земельный участок - кадастровый номер, площадь, категория  
земель, вид разрешенного использования)
2. Наименование контролируемого лица \_\_\_\_\_
3. Место проведения \_\_\_\_\_  
(вид КНМ)  
\_\_\_\_\_ (адрес)
4. Реквизиты решения о проведении \_\_\_\_\_ контролируемого лица  
(вид КНМ)  
\_\_\_\_\_ (номер, дата решения о проведении КНМ контролируемого лица)
5. Учетный номер КНМ и дата присвоения учетного номера проверки в едином  
реестре проверок \_\_\_\_\_  
(указывается учетный номер КНМ и дата его присвоения в едином реестре проверок)
6. Форма проверочного листа утверждена постановлением от \_\_\_\_\_  
№ \_\_\_\_\_
7. Должность, фамилия и инициалы должностного лица Администрации, проводящего КНМ и  
заполняющего проверочный лист \_\_\_\_\_
8. Перечень вопросов, отражающих содержание обязательных требований, ответы на которые  
однозначно свидетельствуют о соблюдении или несоблюдении контролируемым лицом  
обязательных требований, составляющих предмет КНМ.

Перечень вопросов относится к виду разрешенного использования: ведение огородничества, садоводства и т.п.

N п/п	Вопросы, отражающие содержание обязательных требований	Реквизиты нормативных правовых актов, с указанием их структурных единиц, которыми установлены обязательные требования	Ответы на вопросы			Описание
			Да	Нет	Не применяется	
1	Земельный участок имеет обозначение на местности (забор, колышки, строительная лента и др.)	<a href="#">Статья 42</a> Земельного кодекса Российской Федерации				
2	Местоположение ограждения земельного участка визуально соответствует данным о границах, внесенных в ЕГРН	<a href="#">Пункт 1 статьи 25</a> , <a href="#">Пункт 1 статьи 26</a> <a href="#">Пункт 3 статьи 6</a> Земельного кодекса Российской Федерации				
3	В результате привлечения экспертов при проведении проверки границ земельного участка нарушения не выявлено	<a href="#">Пункт 1 статьи 25</a> , <a href="#">Пункт 1 статьи 26</a> <a href="#">Пункт 3 статьи 6</a> Земельного кодекса Российской Федерации				
4	В результате привлечения экспертов установлено, что площадь земельного участка соответствует площади, указанной в правоустанавливающем/ правоудостоверяющем документе	<a href="#">Пункт 1 статьи 25</a> , <a href="#">Пункт 1 статьи 26</a> <a href="#">Пункт 3 статьи 6</a> Земельного кодекса Российской Федерации				
5	Проверяемое лицо представило документ, подтверждающий законность использования, на том или ином виде права, всей занимаемой территории (в случае если такие документы не возможно получить путем информационного взаимодействия)	<a href="#">Пункт 1 статьи 25</a> , <a href="#">Пункт 1 статьи 26</a> <a href="#">Пункт 3 статьи 6</a> Земельного кодекса Российской Федерации				
6	На земельном участке отсутствует борщевик Сосновского или признаки его произрастания	<a href="#">Пункт 2 статьи 7</a> , <a href="#">Статья 42</a> Земельного кодекса Российской Федерации				
7	На земельном участке проводятся мероприятия по удалению борщевика Сосновского	<a href="#">Пункт 2 статьи 7</a> , <a href="#">Статья 42</a> Земельного кодекса Российской Федерации				
8	На земельном участке отсутствуют признаки несанкционированной свалки (площадь указанных территорий составляет более 10 кв. метров; объем размещения отходов производства и потребления	<a href="#">Пункт 2 статьи 7</a> , <a href="#">Статья 42</a> Земельного кодекса Российской Федерации				



	на указанных территориях и составляет более 5 куб. метров)					
9	Объекты, расположенные на земельном участке, визуально расположены в установленных в ЕГРН границах земельного участка	<a href="#">Пункт 1 статьи 25</a> , <a href="#">Пункт 1 статьи 26</a> <a href="#">Пункт 3 статьи 6</a> Земельного кодекса Российской Федерации				
10	В результате привлечения экспертов выявлено, что объекты на земельном участке расположены в установленных в ЕГРН границах	<a href="#">Пункт 1 статьи 25</a> , <a href="#">Пункт 1 статьи 26</a> <a href="#">Пункт 3 статьи 6</a> Земельного кодекса Российской Федерации				
11	Объекты (здания, сооружения или др. строения), расположенные или возводимые на з.у. используются в соответствии с видом разрешенного использования	<a href="#">Статья 42</a> Земельного кодекса Российской Федерации				
12	Земельный участок используется для ведения огородничества, садоводства, дачного хозяйства (грядки, плодово-ягодные растения)	<a href="#">Пункт 2 статьи 7</a> , <a href="#">Статья 42</a> Земельного кодекса Российской Федерации				
13	Земельный участок не используется для иных целей (карьер, котлован)	<a href="#">Пункт 2 статьи 7</a> , <a href="#">Статья 42</a> Земельного кодекса Российской Федерации				
14	Отсутствуют рвы, траншеи, провалы грунта, снятый плодородный слой почвы	<a href="#">Пункт 5 статьи 13</a> Земельного кодекса Российской Федерации				
15	Отсутствуют признаки неиспользования земельного участка (залесенность, закустаренность, участок зарастает сорными травами)	<a href="#">Пункт 2 статьи 7</a> , <a href="#">Статья 42</a> Земельного кодекса Российской Федерации				
16	При проведении проверки использования земельного участка не по целевому назначению не выявлено	<a href="#">Пункт 2 статьи 7</a> , <a href="#">Статья 42</a> Земельного кодекса Российской Федерации				
17	При проведении проверки неиспользования земельного участка, предназначенного для ведения огородничества, садоводства, дачного хозяйства не выявлено	<a href="#">Пункт 2 статьи 7</a> , <a href="#">Статья 42</a> Земельного кодекса Российской Федерации				
18	При проведении проверки невыполнения или несвоевременного выполнения обязанностей по приведению земель в состояние, пригодное для использования по целевому назначению не выявлено	<a href="#">Статья 42</a> , <a href="#">Пункт 5 статьи 13</a> Земельного кодекса Российской Федерации				

" \_\_\_\_\_ " \_\_\_\_\_ 20\_\_ г.  
(указывается дата заполнения  
проверочного листа)

---

(должность лица,  
заполнившего проверочный)

(подпись)

(фамилия, имя, отчество (при наличии) лица,  
заполнившего проверочный лист)

QR-код

ФОРМА ПРОВЕРОЧНОГО ЛИСТА  
(СПИСКА КОНТРОЛЬНЫХ ВОПРОСОВ), ПРИМЕНЯЕМОГО  
ПРИ ОСУЩЕСТВЛЕНИИ АДМИНИСТРАЦИЕЙ НАРО-ФОМИНСКОГО ГОРОДСКОГО  
ОКРУГА МУНИЦИПАЛЬНОГО ЗЕМЕЛЬНОГО КОНТРОЛЯ

(наименование органа муниципального контроля)

МУНИЦИПАЛЬНЫЙ ЗЕМЕЛЬНЫЙ КОНТРОЛЬ

(вид муниципального контроля)

Проверочный лист (список контрольных вопросов), применяемый  
при осуществлении Администрацией городского округа \_\_\_\_\_  
муниципального земельного контроля

1. Объект контроля \_\_\_\_\_  
(земельный участок - кадастровый номер, площадь, категория  
земель, вид разрешенного использования)
2. Наименование контролируемого лица \_\_\_\_\_
3. Место проведения \_\_\_\_\_  
(вид КНМ)  
\_\_\_\_\_  
(адрес)
4. Реквизиты решения о проведении \_\_\_\_\_ контролируемого лица  
(вид КНМ)  
\_\_\_\_\_  
(номер, дата решения о проведении КНМ контролируемого лица)
5. Учетный номер КНМ и дата присвоения учетного номера проверки в едином  
реестре проверок \_\_\_\_\_  
(указывается учетный номер КНМ и дата его присвоения в едином реестре проверок)
6. Форма проверочного листа утверждена постановлением от \_\_\_\_\_  
№ \_\_\_\_\_
7. Должность, фамилия и инициалы должностного лица Администрации, проводящего КНМ и  
заполняющего проверочный лист \_\_\_\_\_
8. Перечень вопросов, отражающих содержание обязательных требований, ответы на которые  
однозначно свидетельствуют о соблюдении или несоблюдении контролируемым лицом  
обязательных требований, составляющих предмет КНМ.

Перечень вопросов относится к виду разрешенного использования: не соответствующим классификатору.

N п/п	Вопросы, отражающие содержание обязательных требований	Реквизиты нормативных правовых актов, с указанием их структурных единиц, которыми установлены обязательные требования	Ответы на вопросы			Описание
			Да	Нет	Не применяется	
1	Земельный участок имеет обозначение на местности (забор, колышки, строительная лента и др.)	<a href="#">Статья 42</a> Земельного кодекса Российской Федерации				
2	Местоположение ограждения земельного участка визуально соответствует данным о границах, внесенных в ЕГРН	<a href="#">Пункт 1 статьи 25</a> , <a href="#">Пункт 1 статьи 26</a> <a href="#">Пункт 3 статьи 6</a> Земельного кодекса Российской Федерации				
3	В результате привлечения экспертов при проведении проверки границ земельного участка нарушения не выявлено	<a href="#">Пункт 1 статьи 25</a> , <a href="#">Пункт 1 статьи 26</a> <a href="#">Пункт 3 статьи 6</a> Земельного кодекса Российской Федерации				
4	В результате привлечения экспертов установлено, что площадь земельного участка соответствует площади, указанной в правоустанавливающем/ правоудостоверяющем документе	<a href="#">Пункт 1 статьи 25</a> , <a href="#">Пункт 1 статьи 26</a> <a href="#">Пункт 3 статьи 6</a> Земельного кодекса Российской Федерации				
5	Проверяемое лицо представило документ, подтверждающий законность использования, на том или ином виде права, всей занимаемой территории (в случае если такие документы не возможно получить путем информационного взаимодействия)	<a href="#">Пункт 1 статьи 25</a> , <a href="#">Пункт 1 статьи 26</a> <a href="#">Пункт 3 статьи 6</a> Земельного кодекса Российской Федерации				
6	На земельном участке отсутствует борщевик Сосновского или признаки его произрастания	<a href="#">Пункт 2 статьи 7</a> , <a href="#">Статья 42</a> Земельного кодекса Российской Федерации				
7	На земельном участке проводятся мероприятия по удалению борщевика Сосновского	<a href="#">Пункт 2 статьи 7</a> , <a href="#">Статья 42</a> Земельного кодекса Российской Федерации				
8	На земельном участке отсутствуют признаки несанкционированной свалки (площадь указанных территорий составляет более 10 кв. метров; объем размещения отходов производства и потребления	<a href="#">Пункт 2 статьи 7</a> , <a href="#">Статья 42</a> Земельного кодекса Российской Федерации				

	на указанных территориях и составляет более 5 куб. метров)					
9	Объекты, расположенные на земельном участке, визуально расположены в установленных в ЕГРН границах земельного участка	<a href="#">Пункт 1 статьи 25</a> , <a href="#">Пункт 1 статьи 26</a> <a href="#">Пункт 3 статьи 6</a> Земельного кодекса Российской Федерации				
10	В результате привлечения экспертов выявлено, что объекты на земельном участке расположены в установленных в ЕГРН границах	<a href="#">Пункт 1 статьи 25</a> , <a href="#">Пункт 1 статьи 26</a> <a href="#">Пункт 3 статьи 6</a> Земельного кодекса Российской Федерации				
11	Объекты (здания, сооружения или др. строения), расположенные или возводимые на з.у. используются в соответствии с видом разрешенного использования	<a href="#">Статья 42</a> Земельного кодекса Российской Федерации				
12	Земельный участок используется в соответствии с ВРИ не соответствующим классификатору	<a href="#">Пункт 2 статьи 7</a> , <a href="#">Статья 42</a> Земельного кодекса Российской Федерации				
13	Земельный участок не используется для иных целей	<a href="#">Пункт 2 статьи 7</a> , <a href="#">Статья 42</a> Земельного кодекса Российской Федерации				
14	Отсутствуют рвы, траншеи, провалы грунта, снятый плодородный слой почвы	<a href="#">Пункт 5 статьи 13</a> Земельного кодекса Российской Федерации				
15	Отсутствуют признаки неиспользования земельного участка (залесенность, закустаренность, участок зарастает сорными травами)	<a href="#">Пункт 2 статьи 7</a> , <a href="#">Статья 42</a> Земельного кодекса Российской Федерации				
16	Производится кротование почвы, прерывистое бороздование, задернение почвы	<a href="#">Пункт 5 статьи 13</a> Земельного кодекса Российской Федерации				
17	При проведении проверки использования земельного участка не по целевому назначению не выявлено	<a href="#">Пункт 2 статьи 7</a> , <a href="#">Статья 42</a> Земельного кодекса Российской Федерации				
18	При проведении проверки неиспользования земельного участка, не выявлено	<a href="#">Пункт 2 статьи 7</a> , <a href="#">Статья 42</a> Земельного кодекса Российской Федерации				
19	При проведении проверки невыполнения или несвоевременного выполнения обязанностей по приведению земель в состояние, пригодное для использования по целевому назначению не выявлено	<a href="#">Пункт 5 статьи 13</a> Земельного кодекса Российской Федерации				

" \_\_\_\_\_ " \_\_\_\_\_ 20\_\_ г.  
(указывается дата заполнения  
проверочного листа)

---

(должность лица,  
заполнившего проверочный)

(подпись)

(фамилия, имя, отчество (при наличии) лица,  
заполнившего проверочный лист)