

## ОПИСАНИЕ МЕСТОПОЛОЖЕНИЯ ГРАНИЦ

*Публичный сервитут объекта "Распределительный газопровод низкого давления  $P \leq 0,005$  МПа, расположенный по адресу: Московская область, Наро-Фоминский городской округ, д. Бурцево. Догазификация д. Бурцево, Наро-Фоминский городской округ, Московская область"*

(наименование объекта, местоположение границ которого описано (далее - объект))

### Раздел 1

Сведения об объекте		
№ п/п	Характеристики объекта	Описание характеристик
1	2	3
1	Местоположение объекта	Московская область, Наро-Фоминский г.о., Бурцево д
2	Площадь объекта $\pm$ величина погрешности определения площади ( $P \pm \Delta P$ )	1 915 м <sup>2</sup> $\pm$ 15 м <sup>2</sup>
3	Иные характеристики объекта	Вид объекта реестра границ: Зона с особыми условиями использования территории Содержание ограничений использования объектов недвижимости в пределах зоны или территории: Публичный сервитут для целей размещения линейных объектов системы газоснабжения, их неотъемлемых технологических частей. Срок установления 49 лет.

**Раздел 2**

**Сведения о местоположении границ объекта**

**1. Система координат** МСК-50, зона 2

**2. Сведения о характерных точках границ объекта**

Обозначение характерных точек границ	Координаты, м		Метод определения координат характерной точки	Средняя квадратическая погрешность положения характерной точки (Mt), м	Описание обозначения точки на местности (при наличии)
	X	Y			
1	2	3	4	5	6
н1	446 182,11	2 156 174,21	Метод спутниковых геодезических измерений (определений)	0,10	—
н2	446 179,79	2 156 188,16		0,10	
н3	446 180,29	2 156 224,00		0,10	
н4	446 180,68	2 156 236,95		0,10	
н5	446 181,01	2 156 248,66		0,10	
н6	446 186,98	2 156 273,46		0,10	
н7	446 189,97	2 156 279,70		0,10	
н8	446 196,55	2 156 286,83		0,10	
н9	446 214,34	2 156 288,03		0,10	
н10	446 218,65	2 156 289,05		0,10	
н11	446 220,90	2 156 292,80		0,10	
н12	446 224,49	2 156 319,15		0,10	
н13	446 223,64	2 156 322,92		0,10	
н14	446 221,24	2 156 325,44		0,10	
н15	446 189,00	2 156 335,85		0,10	
н16	446 169,15	2 156 364,49		0,10	
н17	446 157,32	2 156 381,15		0,10	

**Раздел 2**

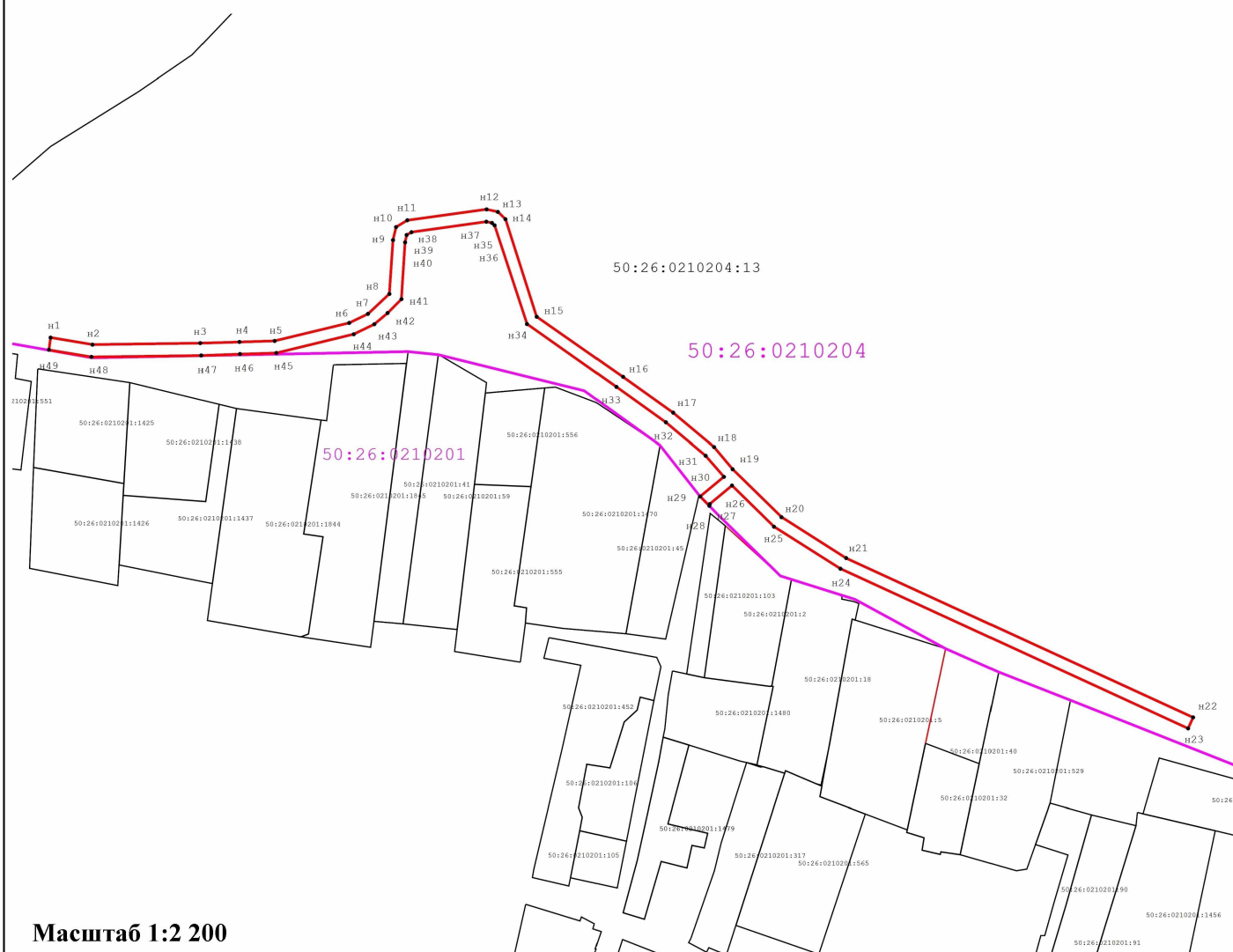
**Сведения о местоположении границ объекта**

1	2	3	4	5	6
н18	446 146,02	2 156 394,76	Метод спутниковых геодезических измерений (определений)	0,10	—
н19	446 138,70	2 156 400,91		0,10	
н20	446 122,87	2 156 417,16		0,10	
н21	446 109,35	2 156 438,70		0,10	
н22	446 056,70	2 156 554,02		0,10	
н23	446 053,06	2 156 552,36		0,10	
н24	446 105,83	2 156 436,79		0,10	
н25	446 119,71	2 156 414,67		0,10	
н26	446 133,32	2 156 400,70		0,10	
н27	446 127,20	2 156 393,31		0,10	
н28	446 126,61	2 156 393,18		0,10	
н29	446 129,74	2 156 390,11		0,10	
н30	446 136,19	2 156 398,02		0,10	
н31	446 143,15	2 156 391,95		0,10	
н32	446 154,14	2 156 378,71		0,10	
н33	446 165,82	2 156 362,27		0,10	
н34	446 186,61	2 156 332,59		0,10	
н35	446 219,22	2 156 321,82		0,10	
н36	446 220,01	2 156 320,94		0,10	
н37	446 220,41	2 156 319,08		0,10	








## Раздел 4 План границ объекта



Масштаб 1:2 200

### Используемые условные знаки и обозначения:

- н1 - Обозначение характерной точки границ публичного сервитута
-  - Границы публичного сервитута
-  - Граница кадастрового квартала
- 50:31:0060254 - Номер кадастрового квартала
- 50:32:0040105:180 - Кадастровый номер земельного участка
-  - Границы земельных участков, сведения о которых содержатся в Едином государственном реестре недвижимости (ЕГРН)

Подпись



Дата « 23 » декабря 20 22 г.

Место для оттиска печати (при наличии) лица, составившего описание местоположения границ объекта

Прохождение границы		Описание прохождения границы
от точки	до точки	
1	2	3
—	—	—