




# Внесение изменений в генеральный план Наро-Фоминского городского округа Московской области применительно к населенному пункту д. Тимонино

Карта границ населённого пункта Наро-Фоминского городского округа Московской области применительно к населенному пункту д. Тимонино













## УСЛОВНЫЕ ОБОЗНАЧЕНИЯ

### Границы



-  Наро-Фоминского городского округа
-  Населённых пунктов утверждаемые
-  Земельных участков поставленных на кадастровый учет

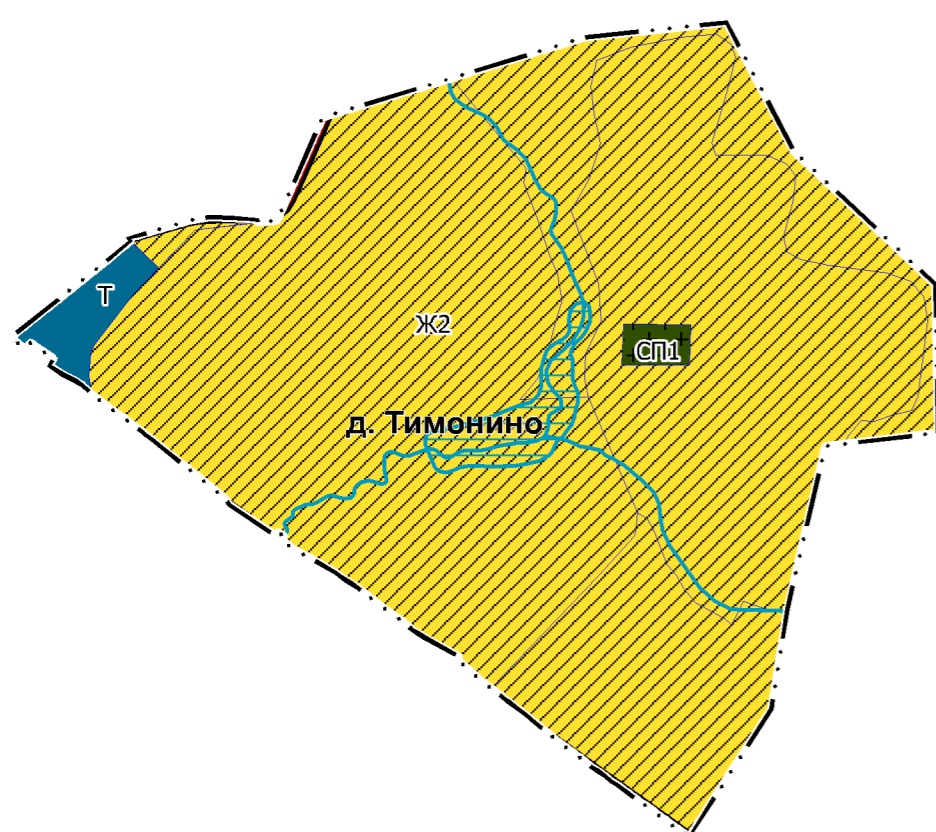
### Функциональные зоны

- | сущ.  | план.   |   |
|---|---|---|
|  |  | Зона застройки индивидуальными и блокированными жилыми домами                                   |
|  |   | Многофункциональная общественно-деловая зона  |
|  |   | Зона, предназначенная для ведения садоводства и огородничества                                  |
|  |   | Коммунально-складская зона  |
|  |   | Зона транспортной инфраструктуры  |
|  |   | Зона озелененных территорий (лесопарки, парки, сады, скверы, бульвары, городские леса и другие) |
|  |   | Зона кладбищ  |

-  Территории, покрытые поверхностными водами (Отображены в информационных целях, не являются предметом утверждения генерального плана)
-  Болото (Отображено в информационных целях, не является предметом утверждения генерального плана)

### Транспортная инфраструктура

- существующие** **Автомобильные дороги и улично-дорожная сеть населенных пунктов**
-  Автомобильные дороги местного значения
  -  Улицы и дороги местного значения



| Должность     | ФИО             | Подпись | Дата | Договор от 02.09.2022 № 134-2022   |  |      |        |
|---------------|-----------------|---------|------|--|--|------|--------|
| Зам директора | Чуныхов А.Н.    |         |      | Московская область, Наро-Фоминский городской округ   |  |      |        |
| Рук. ЦОГД     | Богачёв П.С.    |         |      |  |  |      |        |
| Нач.отдела    | Макаров Н.В.    |         |      |  |  |      |        |
| ГАП           | Гордюхина И.В.  |         |      |  |  |      |        |
| Вед. инженер  | Крайникова Н.С. |         |      | Внесение изменений в генеральный план Наро-Фоминского городского округа Московской области применительно к населенному пункту д. Тимонино        | Стадия   | Лист | Листов |
|               |                 |         |      |  | ГП   | 1    | 2      |
| Проверил      | Макаров Н.В.    |         |      | Карта границ населённого пункта Наро-Фоминского городского округа Московской области применительно к населенному пункту д. Тимонино<br>М 1:10000 | НИИПИ<br>ГАОУ МО "НИИПИ<br>градостроительства" |      |        |
|               |                 |         |      |  |  |      |        |