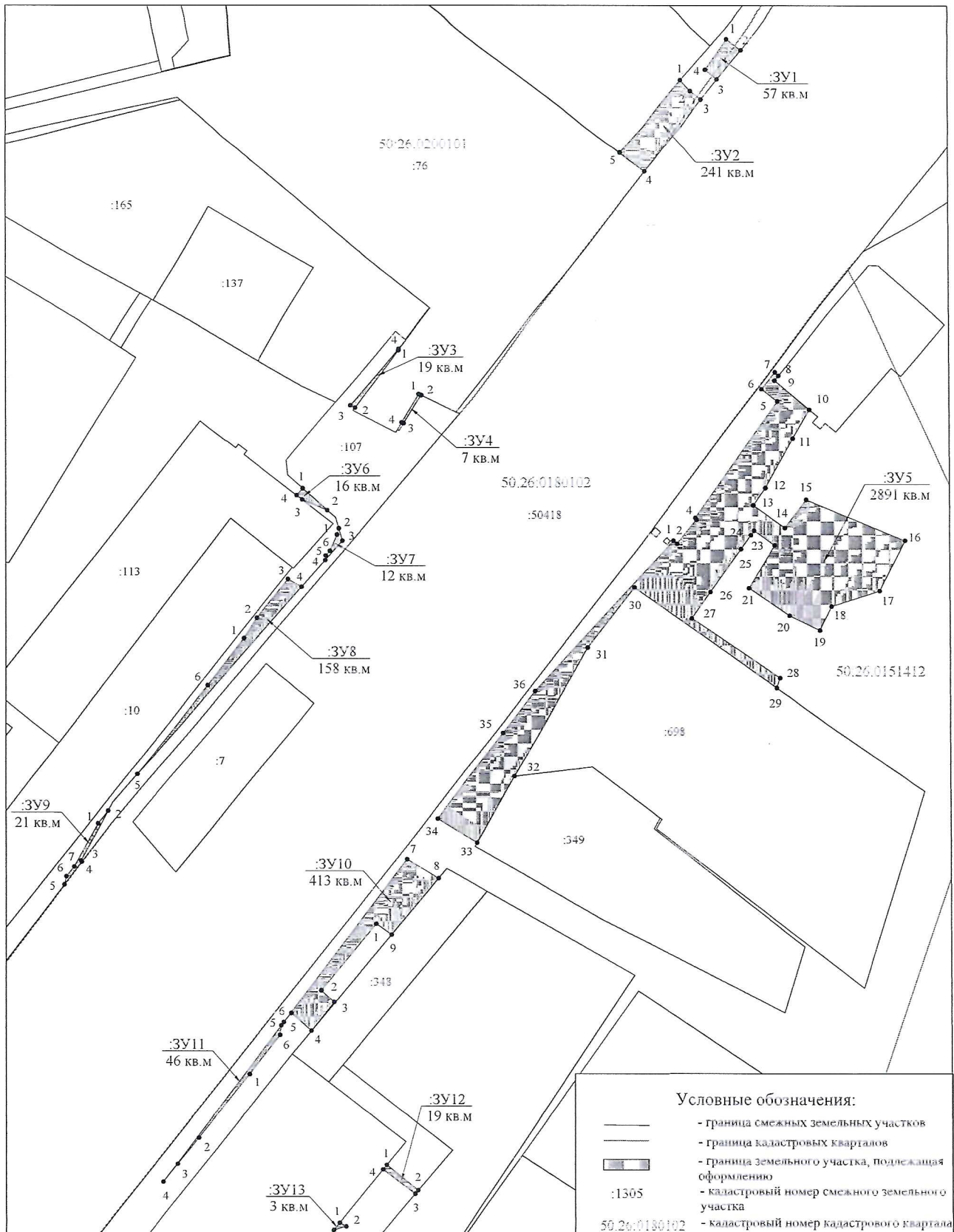


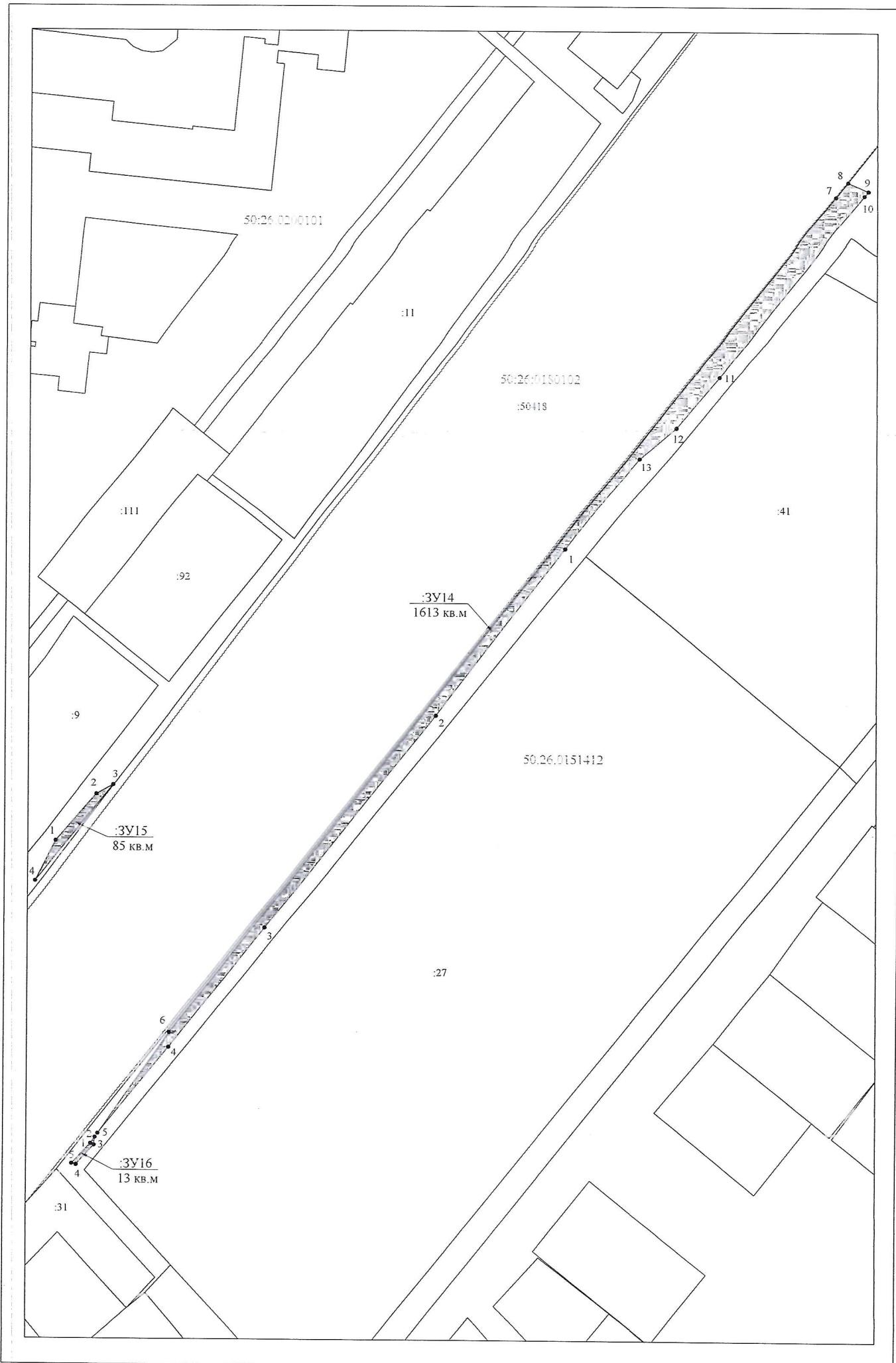
ПЛАН-СХЕМА РАСПОЛОЖЕНИЯ ЗЕМЕЛЬНОГО УЧАСТКА НА КАДАСТРОВОМ ПЛАНЕ ТЕРРИТОРИИ

для обеспечения строительства объекта городского заказа «Строительство многоуровневых транспортных развязок в п. Рассудово, п. Киевский с реконструкцией Киевского шоссе на участке 51-65 км»

1. Исходные земельные участки - 50:26:0140506:3, неразграниченная государственная собственность

2. Земельные участки, подлежащие оформлению - :ЗУ1 - 57 кв.м, :ЗУ2 - 241 кв.м, :ЗУ3 - 19 кв.м, :ЗУ4 - 7 кв.м, :ЗУ5 - 2891 кв.м, :ЗУ6 - 16 кв.м, :ЗУ7 - 12 кв.м, :ЗУ8 - 158 кв.м, :ЗУ9 - 21 кв.м, :ЗУ10 - 413 кв.м, :ЗУ11 - 46 кв.м, :ЗУ12 - 19 кв.м, :ЗУ13 - 3 кв.м, :ЗУ14 - 1613 кв.м, :ЗУ15 - 85 кв.м, :ЗУ16 - 13 кв.м, :ЗУ17 - 218 кв.м, :ЗУ18 - 134 кв.м, :З:ЧЗУ1 - 246 кв.м, :З:ЧЗУ2 - 232 кв.м, :З:ЧЗУ3 - 243 кв.м.





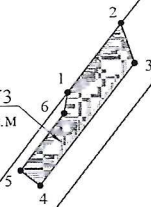
:50248

:842

50:26:0140506

:50248

:3.43V3
243 KB.M



:149

:97

50:26:0150105

Каталог координат поворотных точек
земельного участка :ЗУ1
система координат МСК-50, зона-1

№	X	Y
1	442742,66	1345380,35
2	442739,43	1345384,69
3	442730,47	1345377,53
4	442733,43	1345374,02
1	442742,66	1345380,35

Каталог координат поворотных точек
земельного участка :ЗУ2
система координат МСК-50, зона-1

№	X	Y
1	442730,26	1345366,59
2	442727,01	1345369,58
3	442724,48	1345372,73
4	442703,39	1345355,85
5	442709,01	1345348,50
1	442730,26	1345366,59

Каталог координат поворотных точек
земельного участка :ЗУ3
система координат МСК-50, зона-1

№	X	Y
1	442649,35	1345282,12
2	442632,05	1345269,08
3	442632,78	1345267,68
4	442649,80	1345282,20
5	442649,35	1345282,12
1	442649,35	1345282,12

Каталог координат поворотных точек
земельного участка :ЗУ4
система координат МСК-50, зона-1

№	X	Y
1	442636,23	1345288,21
2	442635,89	1345288,88
3	442627,35	1345283,71
4	442627,56	1345283,08
1	442636,23	1345288,21

Каталог координат поворотных точек
земельного участка :ЗУ5
система координат МСК-50, зона-1

№	X	Y
1	442592,70	1345364,48
2	442591,83	1345365,57
3	442598,92	1345371,34
4	442599,42	1345371,03
5	442633,91	1345395,56
6	442637,67	1345390,76
7	442642,88	1345394,88
8	442641,73	1345395,91
9	442640,30	1345394,76
10	442631,42	1345405,14
11	442622,71	1345400,19
12	442608,23	1345391,96
13	442603,13	1345388,38
14	442596,51	1345397,86
15	442604,79	1345404,17
16	442592,80	1345433,86
17	442577,65	1345426,23
18	442573,03	1345411,81
19	442565,87	1345408,29
20	442570,27	1345399,25
21	442578,49	1345387,07
22	442591,35	1345394,77
23	442595,68	1345388,57
24	442594,39	1345387,65
25	442590,23	1345384,70
26	442577,32	1345375,53
27	442569,47	1345369,96
28	442551,80	1345396,42
29	442548,85	1345395,43
30	442578,65	1345352,72
31	442560,70	1345338,74
32	442522,29	1345316,88
33	442502,54	1345305,65
34	442509,68	1345293,81
35	442535,57	1345313,43
36	442547,84	1345323,00
1	442592,70	1345364,48

Каталог координат поворотных точек
земельного участка :ЗУ6
система координат МСК-50, зона-1

№	X	Y
1	442608,18	1345253,40
2	442601,73	1345260,74
3	442604,80	1345253,22
4	442606,07	1345251,59
1	442608,18	1345253,40

Каталог координат поворотных точек
земельного участка :ЗУ7
система координат МСК-50, зона-1

№	X	Y
1	442594,54	1345263,65
2	442596,40	1345264,20
3	442592,74	1345265,27
4	442586,92	1345260,14
5	442588,32	1345260,25
6	442589,75	1345261,51
1	442594,54	1345263,65

Каталог координат поворотных точек
земельного участка :ЗУ8
система координат МСК-50, зона-1

№	X	Y
1	442563,51	1345235,80
2	442569,65	1345239,63
3	442581,22	1345249,00
4	442578,89	1345253,06
5	442523,01	1345203,81
6	442549,58	1345224,95
1	442563,51	1345235,80

Каталог координат поворотных точек
земельного участка :ЗУ9
система координат МСК-50, зона-1

№	X	Y
1	442508,41	1345192,00
2	442512,09	1345195,03
3	442497,20	1345186,93
4	442496,86	1345187,16
5	442490,03	1345181,93
6	442492,47	1345182,49
7	442495,41	1345184,87
1	442508,41	1345192,00

Каталог координат поворотных точек
земельного участка :ЗУ10
система координат МСК-50, зона-1

№	X	Y
1	442478,21	1345275,40
2	442458,30	1345258,92
3	442454,87	1345262,77
4	442446,26	1345255,93
5	442451,58	1345249,95
6	442448,87	1345247,71
7	442497,55	1345284,61
8	442491,80	1345294,03
9	442474,98	1345279,98
1	442478,21	1345275,40

Каталог координат поворотных точек
земельного участка :ЗУ11
система координат МСК-50, зона-1

№	X	Y
1	442433,37	1345237,47
2	442414,40	1345222,21
3	442406,55	1345215,89
4	442401,16	1345211,54
5	442447,89	1345246,97
6	442445,06	1345246,62
1	442433,37	1345237,47

Каталог координат поворотных точек
земельного участка :ЗУ12
система координат МСК-50, зона-1

№	X	Y
1	442406,27	1345278,51
2	442398,54	1345287,88
3	442397,49	1345286,99
4	442404,87	1345277,37
1	442406,27	1345278,51

Каталог координат поворотных точек
земельного участка :ЗУ13
система координат МСК-50, зона-1

№	X	Y
1	442388,77	1345264,27
2	442387,70	1345266,23
3	442386,65	1345262,54
1	442388,77	1345264,27

Каталог координат поворотных точек
земельного участка :ЗУ14
система координат МСК-50, зона-1

№	X	Y
1	442212,33	1345058,88
2	442156,78	1345016,00
3	442085,79	1344959,36
4	442046,06	1344927,49
5	442017,09	1344904,00
6	442050,92	1344927,67
7	442330,03	1345148,46
8	442335,05	1345152,44
9	442332,09	1345159,24
10	442330,53	1345157,93
11	442270,34	1345110,04
12	442253,50	1345095,78
13	442243,21	1345083,59
1	442212,33	1345058,88

Каталог координат поворотных точек
земельного участка :ЗУ15
система координат МСК-50, зона-1

№	X	Y
1	442114,57	1344889,37
2	442130,06	1344902,94
3	442133,15	1344908,53
4	442101,43	1344882,62
1	442114,57	1344889,37

Каталог координат поворотных точек
земельного участка :ЗУ16
система координат МСК-50, зона-1

№	X	Y
1	442013,73	1344901,66
2	442015,83	1344903,12
3	442013,21	1344902,81
4	442006,68	1344896,80
5	442007,06	1344895,33
1	442013,73	1344901,66

Каталог координат поворотных точек
земельного участка :ЗУ17
система координат МСК-50, зона-1

№	X	Y
1	442048,62	1344835,40
2	442018,11	1344810,67
3	442013,71	1344807,13
4	442015,62	1344804,67
5	442017,39	1344806,12
6	442062,80	1344843,20
7	442058,77	1344847,78
8	442053,50	1344843,48
1	442048,62	1344835,40

Каталог координат поворотных точек
земельного участка :ЗУ18
система координат МСК-50, зона-1

№	X	Y
1	441878,19	1344799,56
2	441872,15	1344807,43
3	441861,82	1344799,20
4	441867,99	1344790,97
1	441878,19	1344799,56

Каталог координат поворотных точек
земельного участка :ЗУ19
система координат МСК-50, зона-1

№	X	Y
1	441973,44	1344775,23
2	441985,23	1344782,39
3	442011,69	1344801,75
4	442015,25	1344804,37
5	442015,61	1344804,67
6	442013,70	1344807,13
7	442013,68	1344807,12
8	441983,15	1344782,57
9	441977,78	1344781,61
10	441882,31	1344703,62
11	441893,08	1344712,13
12	441902,23	1344719,28
13	441913,77	1344728,31
14	441920,64	1344733,68
15	441929,00	1344740,36
1	441973,44	1344775,23

Каталог координат поворотных точек
земельного участка :ЗУ20
система координат МСК-50, зона-1

№	X	Y
1	441844,09	1344672,41
2	441799,77	1344636,93
3	441763,20	1344605,19
4	441862,00	1344683,60
5	441862,60	1344682,98
6	441863,08	1344683,32
7	441863,82	1344683,33
8	441864,86	1344682,72
9	441865,32	1344683,61
10	441863,99	1344684,21
11	441862,64	1344684,32
12	441860,40	1344682,61
13	441859,86	1344685,29
1	441844,09	1344672,41

Каталог координат поворотных точек
земельного участка :ЗУ21
система координат МСК-50, зона-1

№	X	Y
1	441218,08	1344172,89
2	441233,18	1344184,81
3	441224,34	1344187,70
4	441197,74	1344166,62
5	441201,07	1344162,28
6	441213,52	1344172,04
1	441218,08	1344172,89

