

ГРАФИЧЕСКОЕ ОПИСАНИЕ
местоположения границ населенных пунктов, территориальных
зон, особо охраняемых природных территорий, зон с особыми
условиями использования территории

Зона публичного сервитута «Газификация д. Мельниково» Наро-Фоминского городского округа Московской области

(наименование объекта, местоположение границ которого описано (далее - объект))

Раздел 1

Сведения об объекте

№ п/п	Характеристики объекта	Описание характеристик
1	2	3
1	Местоположение объекта	Московская область, Наро-Фоминский городской округ тер, Мельниково д
2	Площадь объекта ± величина погрешности определения площади (P ± ΔP)	270 м ² ± 6 м ²
3	Иные характеристики объекта	Вид объекта реестра границ: Зона с особыми условиями использования территории Вид объекта по документу: Зона публичного сервитута «Газификация д. Мельниково» Наро-Фоминского городского округа Московской области Содержание ограничений использования объектов недвижимости в пределах зоны или территории: Публичный сервитут для целей размещения линейных объектов систем газоснабжения, их неотъемлемых технологических частей.

ТЕКСТОВОЕ ОПИСАНИЕ**местоположения границ населенных пунктов, территориальных зон**

Прохождение границы		Описание прохождения границы
от точки	до точки	
1	2	3
—	—	—

Лист 1

50:26:0130804






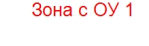
50:26:0131101

Лист 3


50:26:0121004

Масштаб 1:1 800

Используемые условные знаки и обозначения:

-  - Существующая часть границы, имеющаяся в ЕГРН сведения о которой достаточны для определения ее местоположения
-  - Граница и номер кадастрового квартала
-  - вновь образованная часть границы, сведения о которой достаточны для определения ее местоположения
-  - Номер земельного участка в кадастровом квартале
-  - Характерная точка границы, сведения о которой позволяют однозначно определить ее положение на местности
-  - Зона с особыми условиями использования территории

Подпись  Дата « 8 » февраля 20 23 г.

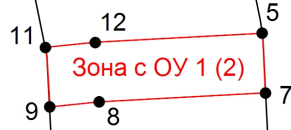


Место для оттиска печати (при наличии) лица, составившего описание местоположения границ объекта

Раздел 4
План границ объекта

Лист 3

:129



:369

50:26:0121004

:84

:142



Масштаб 1:700

Используемые условные знаки и обозначения:

- условные обозначения представлены на листе № _____

Подпись



Дата « 8 » февраля 20 23 г.

Место для оттиска печати (при наличии) лица, составившего описание местоположения границ объекта