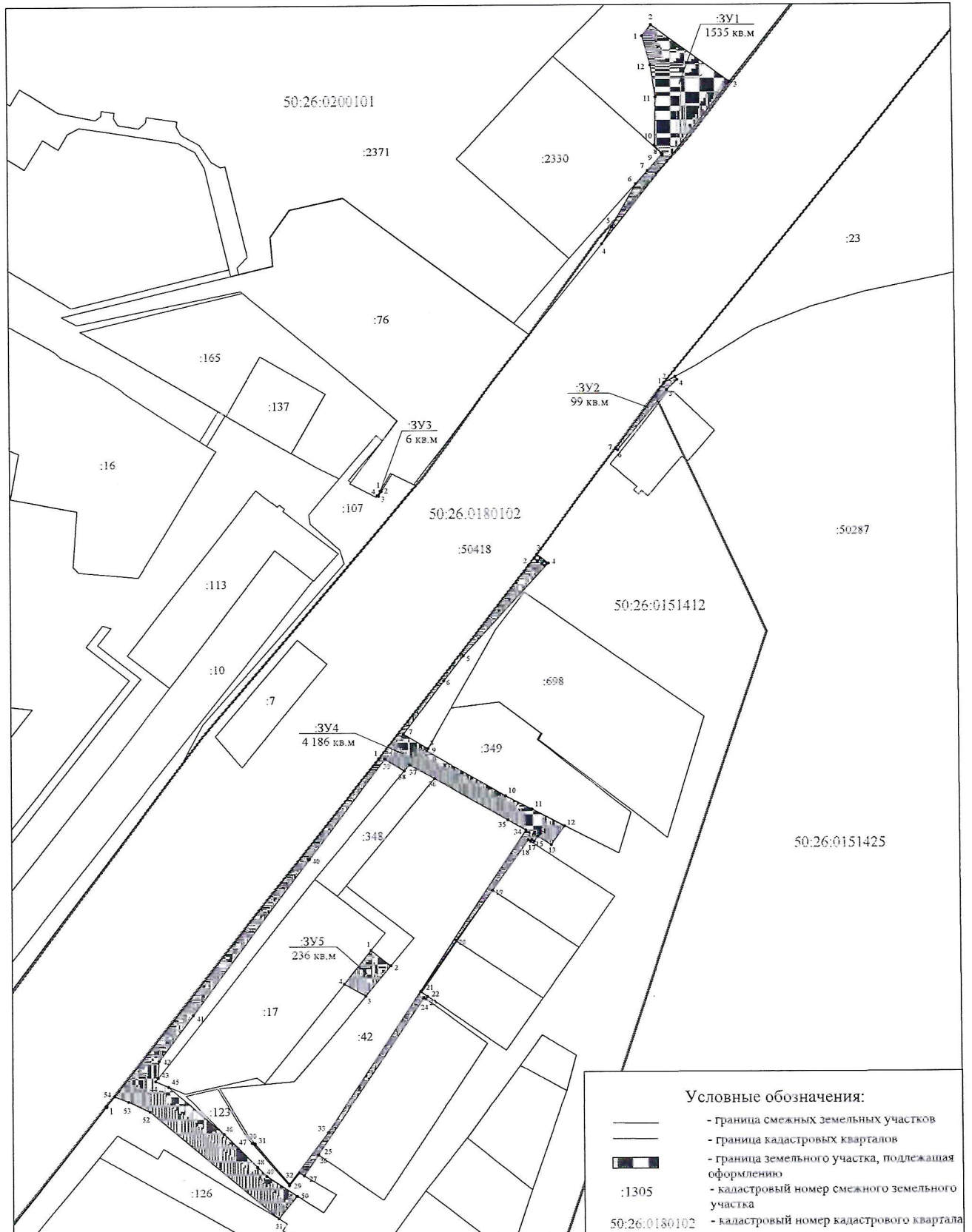
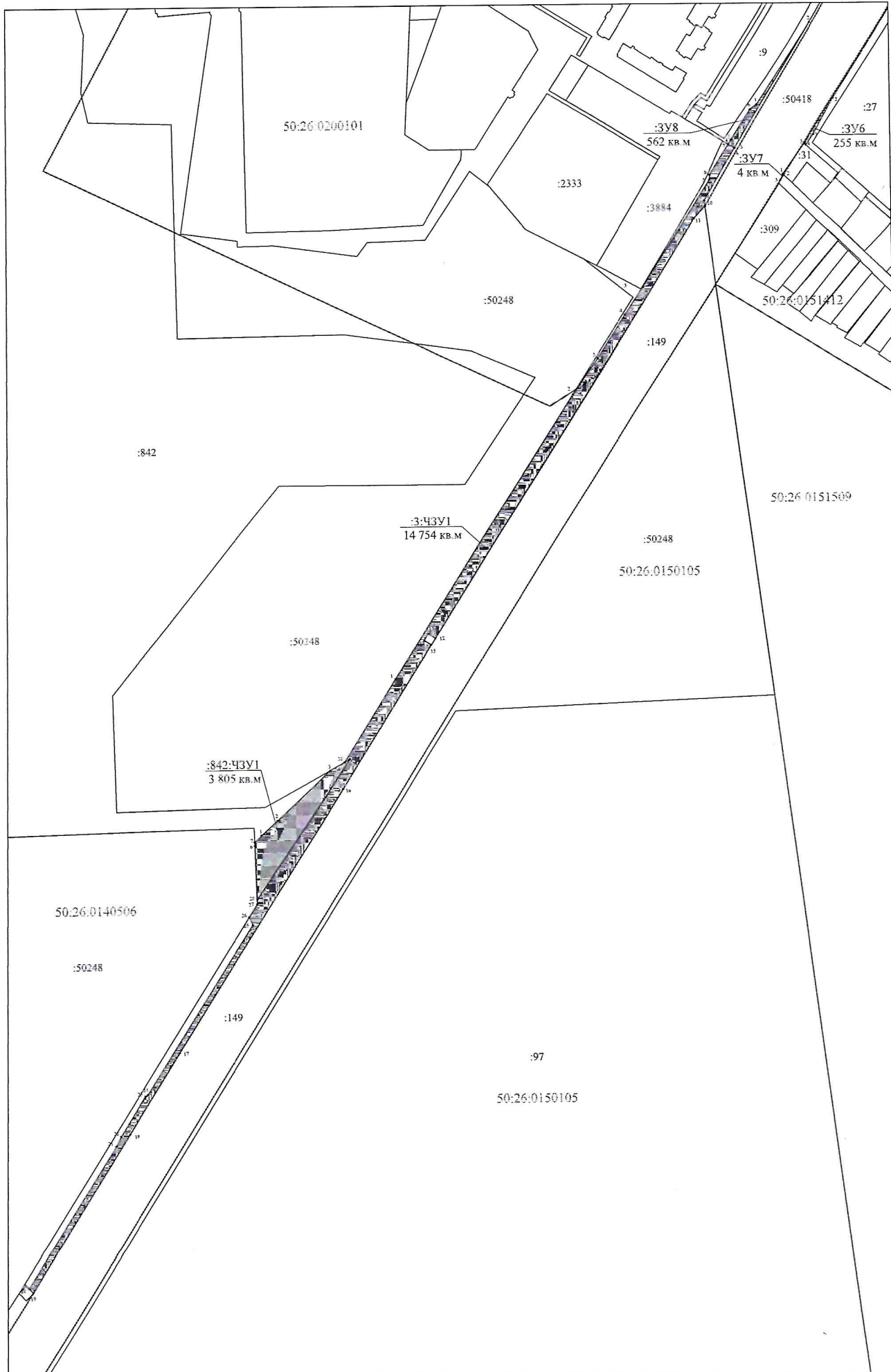


**ПЛАН-СХЕМА РАСПОЛОЖЕНИЯ ЗЕМЕЛЬНОГО УЧАСТКА  
НА КАДАСТРОВОМ ПЛАНЕ ТЕРРИТОРИИ**

для строительства объекта городского заказа «Строительство многоуровневых транспортных развязок  
в п. Рассудово, п. Киевский с реконструкцией Киевского шоссе на участке 51-65 км»

1. Исходные земельные участки - 50:26:0140506:3, 50:26:0140601:842, неразграниченная государственная собственность
2. Земельные участки, подлежащие оформлению - :ЗУ1 - 1535 кв.м, :ЗУ2 - 99 кв.м, :ЗУ3 - 6 кв.м, :ЗУ4 - 4 186 кв.м, :ЗУ5 - 236 кв.м, :ЗУ6 - 254 кв.м, :ЗУ7 - 4 кв.м, :ЗУ8 - 562 кв.м, :842:ЧЗУ1 - 3 805 кв.м, :3:ЧЗУ1- 14 754 кв.м.





Каталог координат поворотных точек  
земельного участка :ЗУ1  
система координат МСК-50, зона-1

№	X	Y
1	442848.43	1345411.64
2	442853.89	1345415.94
3	442826.03	1345453.98
4	442747.81	1345391.40
5	442756.34	1345396.30
6	442776.85	1345408.05
7	442783.17	1345413.74
8	442791.36	1345421.12
9	442791.91	1345420.51
10	442795.67	1345417.17
11	442818.59	1345417.76
12	442834.18	1345415.47
1	442848.43	1345411.64

Каталог координат поворотных точек  
земельного участка :ЗУ3  
система координат МСК-50, зона-1

№	X	Y
1	442627.55	1345283.08
2	442627.34	1345283.70
3	442625.11	1345282.35
4	442625.39	1345281.81
1	442627.55	1345283.08

Каталог координат поворотных точек  
земельного участка :ЗУ5  
система координат МСК-50, зона-1

№	X	Y
1	442404.86	1345277.37
2	442397.48	1345286.98
3	442383.06	1345274.8
4	442388.77	1345264.27
1	442404.86	1345277.37

Каталог координат поворотных точек  
земельного участка :ЗУ3  
система координат МСК-50, зона-1

№	X	Y	№	X	Y
1	442497.83	1345281.71	35	442467.80	1345344.10
2	442591.62	1345354.88	36	442487.95	1345308.63
3	442597.09	1345359.00	37	442494.74	1345296.49
4	442592.70	1345364.48	38	442491.80	1345294.03
5	442547.84	1345323.00	39	442497.55	1345284.61
6	442535.57	1345313.43	40	442448.87	1345247.71
7	442509.68	1345293.81	41	442373.95	1345190.92
8	442502.54	1345305.65	42	442351.90	1345174.21
9	442501.39	1345305.00	43	442343.79	1345173.68
10	442479.49	1345343.09	44	442342.16	1345172.46
11	442473.01	1345355.86	45	442339.43	1345178.80
12	442464.83	1345371.74	46	442316.57	1345205.63
13	442455.75	1345365.13	47	442309.86	1345212.37
14	442459.87	1345358.56	48	442300.59	1345221.69
15	442457.46	1345356.88	49	442296.04	1345226.25
16	442458.23	1345355.77	50	442286.33	1345240.94
17	442457.40	1345355.12	51	442275.23	1345231.93
18	442458.14	1345354.00	52	442327.54	1345169.63
19	442433.68	1345336.59	53	442332.09	1345159.24
20	442409.49	1345318.85	54	442335.05	1345152.44
21	442385.09	1345301.38	1	442497.83	1345281.71
22	442382.74	1345304.69	Вырез 1		
23	442381.55	1345303.87	55	442596.59	1345359.03
24	442382.18	1345303.00	56	442595.30	1345360.57
25	442306.54	1345251.23	57	442593.77	1345359.28
26	442306.43	1345251.39	58	442595.05	1345357.75
27	442296.28	1345244.31	55	442596.59	1345359.03
28	442297.66	1345241.98	Вырез 2		
29	442291.45	1345237.15	59	442593.64	1345362.41
30	442312.10	1345219.27	60	442592.69	1345363.57
31	442311.92	1345220.62	61	442591.53	1345362.62
32	442292.31	1345237.17	62	442592.48	1345361.46
33	442317.30	1345256.10	59	442593.64	1345362.41
34	442462.83	1345352.86			

Каталог координат поворотных точек  
земельного участка :ЗУ2  
система координат МСК-50, зона-1

№	X	Y
1	442679.45	1345421.09
2	442679.72	1345421.31
3	442682.58	1345426.64
4	442681.04	1345427.58
5	442676.37	1345422.51
6	442647.29	1345398.36
7	442648.09	1345397.45
1	442679.45	1345421.09

Каталог координат поворотных точек  
земельного участка :ЗУ6  
система координат МСК-50, зона-1

№	X	Y
1	442330.03	1345148.46
2	442050.92	1344927.67
3	442013.75	1344901.66
4	442003.45	1344891.9
5	442005.08	1344890.39
1	442330.03	1345148.46

Каталог координат поворотных точек  
земельного участка :ЗУ7  
система координат МСК-50, зона-1

№	X	Y
1	441974.73	1344863.08
2	441973.78	1344863.89
3	441968.68	1344859.74
1	441974.73	1344863.08

Каталог координат поворотных точек  
земельного участка :ЗУ8  
система координат МСК-50, зона-1

№	X	Y
1	442053.50	1344843.48
2	442136.81	1344911.52
3	442008.75	1344813.49
4	442013.70	1344807.14
5	442018.11	1344810.67
6	442048.62	1344835.40
1	442053.50	1344843.48

Каталог координат поворотных точек  
земельного участка :3:ЧЗУ1  
система координат МСК-50, зона-1

№	X	Y
1	441474.15	1344375.19
2	441763.19	1344605.19
3	441799.77	1344636.93
4	441844.09	1344672.41
5	441977.78	1344781.61
6	441983.15	1344782.57
7	442013.65	1344807.1
8	442008.64	1344813.41
9	441956.54	1344773.52
10	441950.62	1344773.63
11	441938.72	1344759.83
12	441513.83	1344423.97
13	441519.52	1344416.78
14	441512.86	1344411.48
15	441507.17	1344418.71
16	441362.28	1344304.18
17	441094.03	1344091.53
18	441012.07	1344027.16
19	440852.49	1343901.22
20	440857.77	1343897.25
21	441000.80	1344010.58
22	441010.88	1344017.09
23	441051.38	1344048.79
24	441052.81	1344051.79
25	441224.34	1344187.70
26	441233.19	1344184.81
27	441246.19	1344195.27
28	441251.73	1344196.25
29	441393.16	1344315.09
30	441390.57	1344308.99
1	441474.15	1344375.19

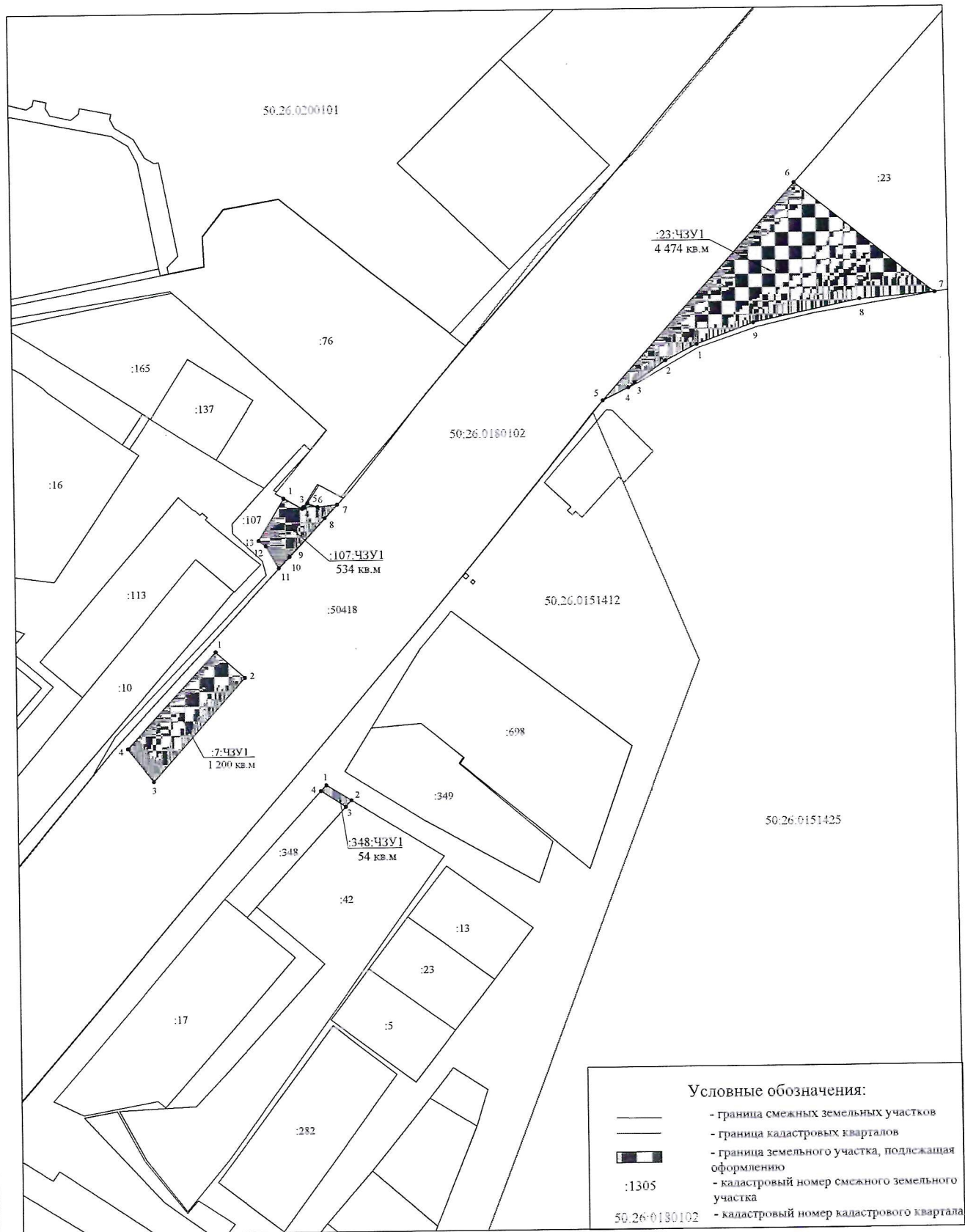
Каталог координат поворотных точек  
земельного участка :842:ЧЗУ1  
система координат МСК-50, зона-1

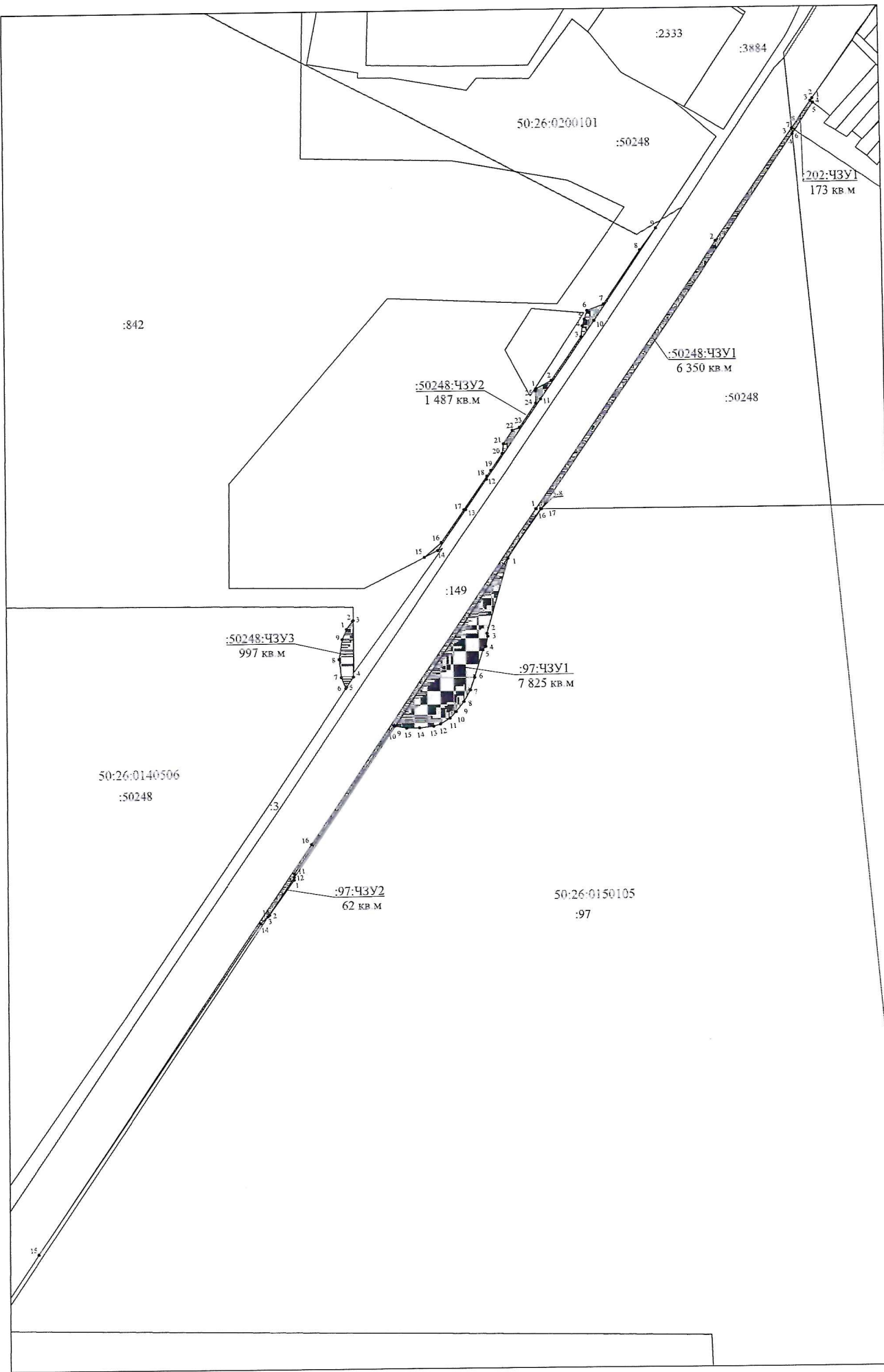
№	X	Y
1	441321.78	1344208.82
2	441335.95	1344228.39
3	441383.50	1344291.97
4	441392.95	1344314.8
5	441251.79	1344196.18
6	441310.84	1344200.19
7	441314.88	1344200.47
1	441321.78	1344208.82

## ПЛАН-СХЕМА РАСПОЛОЖЕНИЯ ЗЕМЕЛЬНОГО УЧАСТКА НА КАДАСТРОВом ПЛАНЕ ТЕРРИТОРИИ

для строительства объекта городского заказа «Строительство многоуровневых транспортных развязок  
в п. Рассудово, п. Киевский с реконструкцией Киевского шоссе на участке 51-65 км»

1. Исходные земельные участки - 50:26:0180102:23, 50:26:0200101:107, 50:26:0200101:7, 50:26:0151412:348, 50:26:0000000:202, 50:26:0000000:50248, 50:26:0151507:97.
2. Земельные участки, подлежащие оформлению - :23:ЧЗУ1 - 4474 кв.м, :107:ЧЗУ1 - 534 кв.м, :7:ЧЗУ1 - 1 200 кв.м, :348:ЧЗУ1 - 54 кв.м, :202:ЧЗУ1 - 173 кв.м, :50248:ЧЗУ1 - 6 350 кв.м, :50248:ЧЗУ2- 1 487 кв.м, :50248:ЧЗУ3 - 997 кв.м, :97:ЧЗУ1 - 7 825 кв.м, :97:ЧЗУ2 - 62 кв.м.





:2333

:3884

50:26:0200101

:50248

202:43Y1  
173 кв.м

:842

50:248:43Y1  
6350 кв.м

:50248

50:248:43Y2  
1487 кв.м

50:248:43Y3  
997 кв.м

:149

97:43Y1  
7825 кв.м

50:26:0140506  
:50248

97:43Y2  
62 кв.м

50:26:0150105  
:97

Каталог координат поворотных точек  
земельного участка :23:ЧЗУ1  
система координат МСК-50, зона-2

№	X	Y
1	442677.19	2155949.50
2	442669.56	2155934.68
3	442659.38	2155919.96
4	442657.08	2155916.89
5	442651.07	2155904.70
6	442753.47	2155996.44
7	442700.93	2156062.03
8	442697.95	2156026.65
9	442687.07	2155976.31
1	442677.19	2155949.50

Каталог координат поворотных точек  
земельного участка :107:ЧЗУ1  
система координат МСК-50, зона-2

№	X	Y
1	442606.86	2155753.83
2	442601.99	2155762.55
3	442602.83	2155763.05
4	442602.52	2155763.59
5	442604.62	2155764.99
6	442602.74	2155769.81
7	442603.81	2155778.94
8	442597.57	2155773.09
9	442579.77	2155756.38
10	442579.51	2155756.15
11	442574.16	2155751.14
12	442584.78	2155745.22
13	442587.31	2155741.79
1	442606.86	2155753.83

Каталог координат поворотных точек  
земельного участка :202:ЧЗУ1  
система координат МСК-50, зона-2

№	X	Y
1	441895.30	2155251.10
2	441897.91	2155253.45
3	441897.81	2155253.55
4	441895.17	2155251.25
5	441892.63	2155253.77
6	441858.62	2155224.35
7	441865.35	2155224.46
8	441865.34	2155224.47
1	441895.30	2155251.10

Каталог координат поворотных точек  
земельного участка :97:ЧЗУ2  
система координат МСК-50, зона-2

№	X	Y
1	441037.56	2154516.80
2	440998.84	2154482.15
3	440997.25	2154480.03
4	441040.78	2154517.32
1	441037.56	2154516.80

Каталог координат поворотных точек  
земельного участка :348:ЧЗУ1  
система координат МСК-50, зона-2

№	X	Y
1	442471.66	2155772.09
2	442464.37	2155783.91
3	442461.30	2155781.11
4	442468.92	2155769.59
1	442471.66	2155772.09

Каталог координат поворотных точек  
земельного участка :50248:ЧЗУ1  
система координат МСК-50, зона-2

№	X	Y
1	441447.79	2154861.30
2	441743.63	2155116.23
3	441865.33	2155224.45
4	441858.61	2155224.33
5	441447.06	2154868.22
6	441447.07	2154868.14
7	441447.06	2154868.13
8	441447.15	2154867.30
9	441207.73	2154660.98
10	441208.28	2154659.23
11	441045.11	2154518.01
12	441040.80	2154517.32
13	440997.22	2154479.97
14	440989.89	2154470.20
15	440626.38	2154155.80
16	441078.34	2154542.95
1	441447.79	2154861.30

Каталог координат поворотных точек  
земельного участка :97:ЧЗУ1  
система координат МСК-50, зона-2

№	X	Y
1	441392.13	2154820.66
2	441305.47	2154784.59
3	441301.98	2154785.08
4	441289.84	2154781.11
5	441285.89	2154777.26
6	441254.02	2154763.19
7	441239.61	2154756.39
8	441226.84	2154746.91
9	441215.99	2154736.05
10	441209.31	2154727.96
11	441203.58	2154715.67
12	441202.00	2154707.35
13	441201.94	2154690.14
14	441203.56	2154674.36
15	441207.72	2154661.01
16	441447.14	2154867.30
17	441447.05	2154868.12
1	441392.13	2154820.66

Каталог координат поворотных точек  
земельного участка :7:ЧЗУ1  
система координат МСК-50, зона-2

№	X	Y
1	442489.79	2155678.75
2	442535.17	2155720.78
3	442522.88	2155734.43
4	442474.11	2155690.95
1	442489.79	2155678.75

Каталог координат поворотных точек  
земельного участка :50248:ЧЗУ2  
система координат МСК-50, зона-2

№	X	Y
1	441456.91	2154777.29
2	441411.15	2154737.86
3	441404.98	2154720.80
4	441420.29	2154743.23
5	441457.14	2154775.11
6	441494.68	2154807.60
7	441501.22	2154813.26
8	441519.79	2154829.48
9	441531.01	2154832.17
10	441545.96	2154844.71
11	441548.32	2154853.99
12	441575.23	2154877.10
13	441589.52	2154878.80
14	441592.36	2154879.14
15	441600.19	2154898.88
16	441648.38	2154940.86
17	441661.52	2154944.06
18	441669.13	2154947.42
19	441679.21	2154951.87
20	441684.53	2154972.64
21	441743.57	2155024.29
22	441766.97	2155046.44
23	441666.25	2154958.92
24	441579.38	2154883.45
25	441491.03	2154806.68
1	441456.91	2154777.29

Каталог координат поворотных точек  
земельного участка :50248:ЧЗУ3  
система координат МСК-50, зона-2

№	X	Y
1	441340.12	2154626.05
2	441271.92	2154617.92
3	441260.72	2154608.27
4	441259.33	2154607.07
5	441272.98	2154603.26
6	441295.10	2154603.26
7	441318.83	2154610.07
8	441330.52	2154616.56
9	441339.37	2154625.05
1	441340.12	2154626.05

Каталог координат поворотных точек  
земельного участка :23:ЧЗУ1  
система координат МСК-50, зона-1

№	X	Y
1	442707.72	1345464.87
2	442699.46	1345450.39
3	442688.65	1345436.12
4	442686.22	1345433.15
5	442679.69	1345421.23
6	442785.95	1345508.47
7	442736.29	1345576.27
8	442731.79	1345541.05
9	442718.75	1345491.23
1	442707.72	1345464.87

Каталог координат поворотных точек  
земельного участка :107:ЧЗУ1  
система координат МСК-50, зона-1

№	X	Y
1	442629.01	1345272.41
2	442624.52	1345281.33
3	442625.38	1345281.80
4	442625.10	1345282.35
5	442627.25	1345283.66
6	442625.58	1345288.56
7	442627.05	1345297.63
8	442620.56	1345292.06
9	442602.06	1345276.13
10	442601.79	1345275.91
11	442596.22	1345271.14
12	442606.58	1345264.76
13	442608.96	1345261.23
1	442629.01	1345272.41

Каталог координат поворотных точек  
земельного участка :202:ЧЗУ1  
система координат МСК-50, зона-1

№	X	Y
1	441896.42	1344800.85
2	441899.13	1344803.09
3	441899.03	1344803.19
4	441896.30	1344801.01
5	441893.87	1344803.63
6	441858.62	1344775.71
7	441865.35	1344775.53
8	441865.34	1344775.54
1	441896.42	1344800.85

Каталог координат поворотных точек  
земельного участка :97:ЧЗУ2  
система координат МСК-50, зона-1

№	X	Y
1	441007.80	1344104.24
2	440967.62	1344071.29
3	440965.94	1344069.24
4	441011.04	1344104.62
1	441007.80	1344104.24

Каталог координат поворотных точек  
земельного участка :348:ЧЗУ1  
система координат МСК-50, зона-1

№	X	Y
1	442494.72	1345296.49
2	442487.95	1345308.61
3	442484.76	1345305.95
4	442491.88	1345294.11
1	442494.72	1345296.49

Каталог координат поворотных точек  
земельного участка :50248:ЧЗУ1  
система координат МСК-50, зона-1

№	X	Y
1	441432.51	1344430.72
2	441739.07	1344672.65
3	441865.33	1344775.52
4	441858.61	1344775.69
5	441432.08	1344437.67
6	441432.09	1344437.59
7	441432.08	1344437.58
8	441432.13	1344436.74
9	441184.03	1344240.95
10	441184.51	1344239.17
11	441015.40	1344105.12
12	441011.06	1344104.62
13	440965.91	1344069.19
14	440958.17	1344059.74
15	440581.43	1343761.32
16	441049.67	1344128.61
1	441432.51	1344430.72

Каталог координат поворотных точек  
земельного участка :97:ЧЗУ1  
система координат МСК-50, зона-1

№	X	Y
1	441375.15	1344392.52
2	441287.01	1344360.22
3	441283.55	1344360.86
4	441271.25	1344357.42
5	441267.14	1344353.74
6	441234.69	1344341.06
7	441220.00	1344334.89
8	441206.83	1344325.97
9	441195.52	1344315.59
10	441188.50	1344307.79
11	441182.25	1344295.76
12	441180.31	1344287.52
13	441179.51	1344270.33
14	441180.44	1344254.49
15	441184.02	1344240.98
16	441432.12	1344436.74
17	441432.07	1344437.57
1	441375.15	1344392.52

Каталог координат поворотных точек  
земельного участка :7:ЧЗУ1  
система координат МСК-50, зона-1

№	X	Y
1	442508.81	1345202.45
2	442555.96	1345242.49
3	442544.27	1345256.65
4	442493.67	1345215.32
1	442508.81	1345202.45

Каталог координат поворотных точек  
земельного участка :50248:ЧЗУ2  
система координат МСК-50, зона-1

№	X	Y
1	441438.00	1344346.40
2	441390.58	1344308.98
3	441383.68	1344292.20
4	441399.94	1344313.95
5	441438.13	1344344.21
6	441477.04	1344375.05
7	441483.82	1344380.42
8	441503.07	1344395.82
9	441514.40	1344398.03
10	441529.87	1344409.91
11	441532.63	1344419.08
12	441560.51	1344441.01
13	441574.86	1344442.09
14	441577.72	1344442.31
15	441586.39	1344461.69
16	441636.35	1344501.55
17	441649.61	1344504.18
18	441657.36	1344507.21
19	441667.62	1344511.22
20	441673.83	1344531.74
21	441735.05	1344580.80
22	441759.38	1344601.92
23	441654.98	1344518.83
24	441564.93	1344447.17
25	441473.35	1344374.29
1	441438.00	1344346.40

Каталог координат поворотных точек  
земельного участка :50248:ЧЗУ3  
система координат МСК-50, зона-1

№	X	Y
1	441314.79	1344200.34
2	441246.31	1344195.16
3	441234.70	1344186.00
4	441233.26	1344184.86
5	441246.73	1344180.46
6	441268.83	1344179.51
7	441292.83	1344185.29
8	441304.79	1344191.27
9	441314.00	1344199.37
1	441314.79	1344200.34




ПРАВИТЕЛЬСТВО МОСКВЫ  
ДЕПАРТАМЕНТ  
ГОРОДСКОГО ИМУЩЕСТВА  
Города Москвы

125993, г. Москва,  
1-й Красногвардейский проезд,  
д. 21 стр. 1

**ВОЗВРАТУ НЕ ПОДЛЕЖИТ**



1-4-31102/23



18.05.2023  
Москва  
125993

РОССИЯ · RUSSIA
ПОЧТА
0007700
КОД
PB 392771