

ОПИСАНИЕ МЕСТОПОЛОЖЕНИЯ ГРАНИЦ

Публичный сервитут объекта «Газопровод низкого давления», кадастровый номер 50:26:0100101:1891

(наименование объекта, местоположение границ которого описано (далее - объект))

Раздел 1

Сведения об объекте

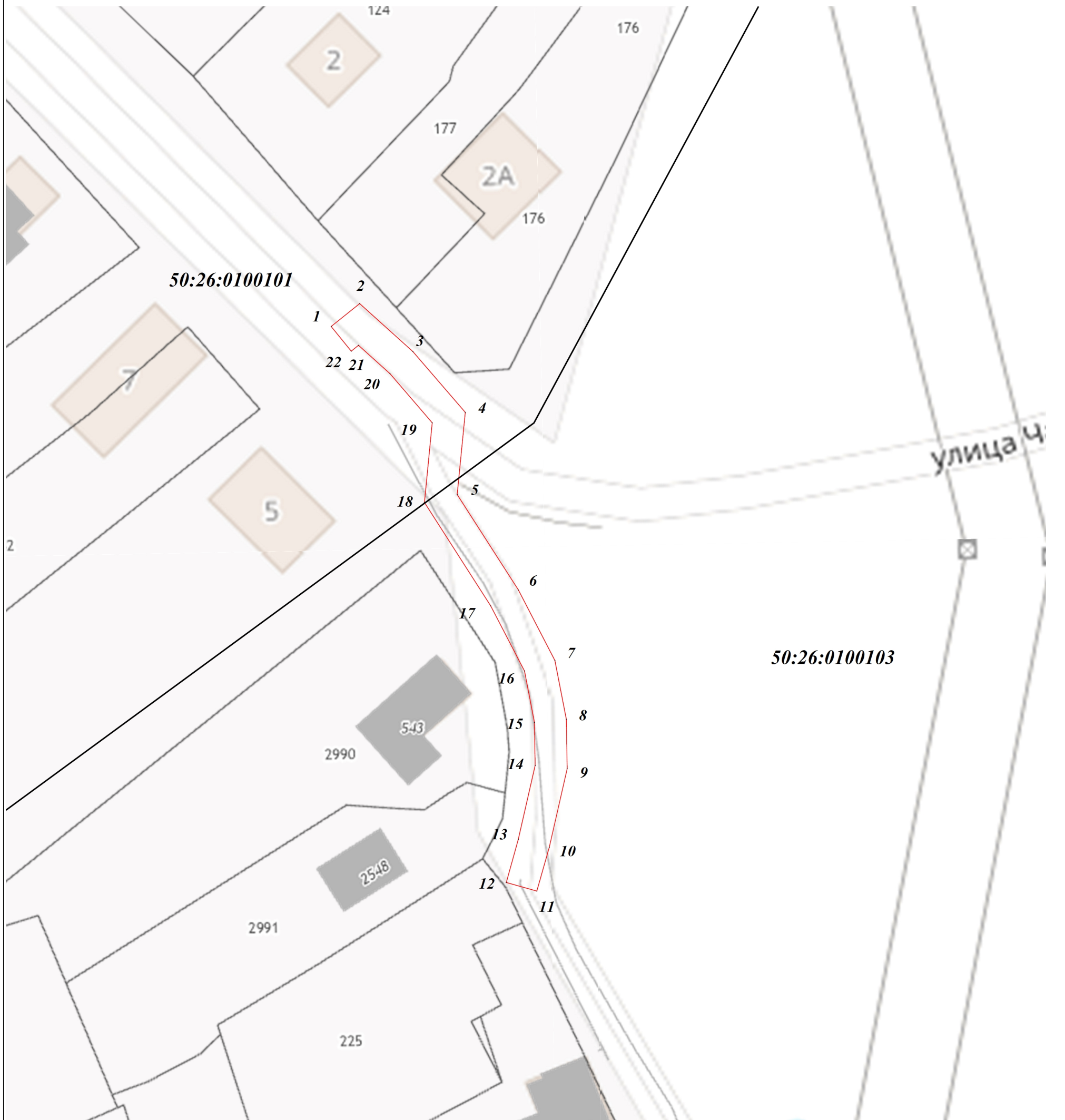
№ п/п	Характеристики объекта	Описание характеристик
1	2	3
1	Местоположение объекта	Московская область, Наро-Фоминский городской округ, Наро-Фоминск г
2	Площадь объекта ± величина погрешности определения площади ($P \pm \Delta P$)	329 м ² ± 6 м ²
3	Иные характеристики объекта	Вид объекта реестра границ: Зона с особыми условиями использования территории Содержание ограничений использования объектов недвижимости в пределах зоны или территории: Публичный сервитут, для целей размещения линейных объектов системы газоснабжения, их неотъемлемых технологических частей. Срок установления 49 лет. Обладатель публичного сервитута: Акционерное Общество «Мособлгаз». Адрес: Московская обл, г. Одинцово, д. Раздоры, 1-й км Рублево-Успенского шоссе, д. 1, корп. Б. Электронная почта: info@mosoblgaz.ru

Раздел 2

Сведения о местоположении границ объекта





1. Система координат МСК-50, зона 1					
2. Сведения о характерных точках границ объекта					
Обозначение характерных точек границ	Координаты, м		Метод определения координат характерной точки	Средняя квадратическая погрешность положения характерной точки (Mt), м	Описание обозначения точки на местности (при наличии)
	X	Y			
1	2	3	4	5	6
1	428 870,50	1 330 131,59	Аналитический метод	0,10	—
2	428 873,39	1 330 135,16		0,10	
3	428 867,36	1 330 141,84		0,10	
4	428 859,68	1 330 148,41		0,10	
5	428 849,33	1 330 147,41		0,10	
6	428 837,31	1 330 155,08		0,10	
7	428 828,44	1 330 159,67		0,10	
8	428 821,04	1 330 161,09		0,10	
9	428 814,80	1 330 161,20		0,10	
10	428 804,91	1 330 158,95		0,10	
11	428 799,39	1 330 157,40		0,10	
12	428 800,47	1 330 153,55		0,10	
13	428 805,90	1 330 155,07		0,10	
14	428 815,22	1 330 157,19		0,10	
15	428 820,62	1 330 157,10		0,10	
16	428 827,11	1 330 155,85		0,10	
17	428 835,31	1 330 151,61		0,10	
18	428 848,34	1 330 143,29		0,10	
19	428 858,37	1 330 144,26		0,10	
20	428 864,56	1 330 138,97		0,10	
21	428 868,13	1 330 135,02		0,10	
22	428 867,39	1 330 134,11		0,10	
1	428 870,50	1 330 131,59	0,10		
3. Сведения о характерных точках части (частей) границы объекта					
1	2	3	4	5	6
—	—	—	—	—	—

Раздел 4
План границ объекта



Масштаб 1:500

Используемые условные знаки и обозначения:

-  - характерная точка границы зоны
-  - граница зоны
-  - граница земельного участка по сведениям ЕГРН
-  - граница кадастрового квартала по сведениям ЕГРН

Подпись _____



Дата « 5 » июня 20 23 г.

Место для оттиска печати (при наличии) лица, составившего описание местоположения границ объекта