

ОПИСАНИЕ МЕСТОПОЛОЖЕНИЯ ГРАНИЦ

Публичный сервитут объекта «Подземный газопровод низкого давления, протяженность трассы 65,5 п.м, протяженность трубопроводов 65,5 п.м, диаметр условный 90 мм», кадастровый номер 50:26:0180310:488

(наименование объекта, местоположение границ которого описано (далее - объект))

Раздел 1

Сведения об объекте

Сведения об объекте		
№ п/п	Характеристики объекта	Описание характеристик
1	2	3
1	Местоположение объекта	Московская область, Наро-Фоминский городской округ, Мартемьяново д
2	Площадь объекта ± величина погрешности определения площади ($P \pm \Delta P$)	282 м ² ± 6 м ²
3	Иные характеристики объекта	Вид объекта реестра границ: Зона с особыми условиями использования территории Содержание ограничений использования объектов недвижимости в пределах зоны или территории: Публичный сервитут, для целей размещения линейных объектов системы газоснабжения, их неотъемлемых технологических частей. Срок установления 49 лет. Обладатель публичного сервитута: Акционерное Общество «Мособлгаз». Адрес: Московская обл, г. Одинцово, д. Раздоры, 1-й км Рублево-Успенского шоссе, д. 1, корп. Б. Электронная почта: info@mosoblgaz.ru

Раздел 2

Сведения о местоположении границ объекта





1. Система координат МСК-50, зона 1					
2. Сведения о характерных точках границ объекта					
Обозначение характерных точек границ	Координаты, м		Метод определения координат характерной точки	Средняя квадратическая погрешность положения характерной точки (Mt), м	Описание обозначения точки на местности (при наличии)
	X	Y			
1	2	3	4	5	6
1	443 873,14	1 349 715,74	Аналитический метод	0,10	—
2	443 878,29	1 349 742,12		0,10	
3	443 881,26	1 349 753,27		0,10	
4	443 884,38	1 349 763,74		0,10	
5	443 890,26	1 349 772,75		0,10	
6	443 893,76	1 349 782,20		0,10	
7	443 890,01	1 349 783,59		0,10	
8	443 886,67	1 349 774,56		0,10	
9	443 880,71	1 349 765,44		0,10	
10	443 877,41	1 349 754,36		0,10	
11	443 874,39	1 349 743,02		0,10	
12	443 869,22	1 349 716,51		0,10	
1	443 873,14	1 349 715,74		0,10	
3. Сведения о характерных точках части (частей) границы объекта					
1	2	3	4	5	6
—	—	—	—	—	—

Раздел 4
План границ объекта



Масштаб 1:500

Используемые условные знаки и обозначения:

-  - характерная точка границы зоны
-  - граница зоны
-  - граница земельного участка по сведениям ЕГРН
-  - граница кадастрового квартала по сведениям ЕГРН

Подпись _____ Дата « 31 » мая 20 23 г.

Место для оттиска печати (при наличии) лица, составившего описание местоположения границ объекта

