

**Описание местоположения границ публичного сервитута
В целях размещения и эксплуатации существующих объектов электросетевого хозяйства
местного значения-сооружения КТП № 506 с кадастровым номером 50:26:0100404:153**

Местоположение границ *Московская обл., г. Наро-Фоминск, ул. Нарское лесничество, д. 28*

Система координат *МСК-50, зона 1*

Площадь объекта *25 кв.м*

Перечень характерных точек

Обозначение характерных точек границ	Координаты, м		Метод определения координат характерной точки	Средняя квадратическая погрешность положения характерной точки (M _t), м	Описание обозначения точки на местности (при наличии)
	X	Y			
1	2	3	4	5	6
1	427552,12	1331554,27	Геодезический метод	0,10	-
2	427554,51	1331556,10	Геодезический метод	0,10	-
3	427551,47	1331560,07	Геодезический метод	0,10	-
4	427549,09	1331558,25	Геодезический метод	0,10	-
5	427549,39	1331557,85	Геодезический метод	0,10	-
6	427547,41	1331556,33	Геодезический метод	0,10	-
7	427549,84	1331553,15	Геодезический метод	0,10	-
8	427551,82	1331554,67	Геодезический метод	0,10	-
1	427552,12	1331554,27	Геодезический метод	0,10	-







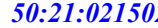

Графическое описание местоположения границ публичного сервитута

В целях размещения и эксплуатации существующих объектов электросетевого хозяйства местного значения
-сооружения КТП №506 с кадастровым номером 50:26:0100404:153



Масштаб 1: 500

Условные обозначения:

-  - вновь образуемая граница публичного сервитута, сведения о которой достаточны для определения ее местоположения
-  - граница земельного участка
-  - граница кадастрового квартала
-  - объект электросетевого хозяйства в отношении которого устанавливается сервитут
-  1 - характерная точка границы зоны публичного сервитута
-  :11 - номер земельного участка
-  50:21:021502 - номер кадастрового квартала
-  :128 - номер объекта электросетевого хозяйства в отношении которого устанавливается сервитут