

**Описание местоположения границ публичного сервитута
В целях размещения и эксплуатации существующих объектов электросетевого хозяйства
местного значения-здание ЗТП-121 с кадастровым номером 50:26:0110806:314**

Местоположение границ *Московская обл., г. Наро-Фоминск, пионерский лагерь «Автомобилист»,
платформа Зосимова Пустынь*

Система координат *МСК-50, зона 1*


Площадь объекта *99 кв.м*

Перечень характерных точек

Обозначение характерных точек границ	Координаты, м		Метод определения координат характерной точки	Средняя квадратическая погрешность положения характерной точки (M _t), м	Описание обозначения точки на местности (при наличии)
	X	Y			
1	2	3	4	5	6
1	430981,31	1334217,41	Геодезический метод	0,10	-
2	430983,33	1334224,98	Геодезический метод	0,10	-
3	430971,16	1334228,22	Геодезический метод	0,10	-
4	430969,15	1334220,66	Геодезический метод	0,10	-
1	430981,31	1334217,41	Геодезический метод	0,10	-


Графическое описание местоположения границ публичного сервитута

В целях размещения и эксплуатации существующих объектов электросетевого хозяйства местного значения
-здание ЗТП-121 с кадастровым номером 50:26:0110806:314



:2





50:26:0110806



:3

Масштаб 1: 500

Условные обозначения:

-  - вновь образуемая граница публичного сервитута, сведения о которой достаточны для определения ее местоположения
-  - граница земельного участка
-  - граница кадастрового квартала
-  - объект электросетевого хозяйства в отношении которого устанавливается сервитут
- 1 - характерная точка границы зоны публичного сервитута
- :11 - номер земельного участка
- 50:21:021502 - номер кадастрового квартала
- :128 - номер объекта электросетевого хозяйства в отношении которого устанавливается сервитут