

Комитет по управлению имуществом
Администрации Наро-Фоминского городского округа
(наименование органа местного самоуправления или уполномоченного им органа,
осуществляющего муниципальный контроль)

МУНИЦИПАЛЬНЫЙ КОНТРОЛЬ

г. Наро-Фоминск, ул. Маршала Жукова Г.К., д.5
(место составления акта)

« 24 » мая 2023 г.
(дата составления акта)

11:00

(время составления акта)

АКТ ОБСЛЕДОВАНИЯ (ОСМОТРА)

1. По адресу/адресам: *Российская Федерация, Московская область, Наро-Фоминский г.о.,*
(место проведения обследования (осмотра))

д. Набережная Слобода

КН 50:26:0040601:789

(адрес в ЕГРН: 143300, Московская область, г Наро-Фоминск, д Набережная Слобода, Российская Федерация)

2. На основании: *поручения председателя Комитета по управлению имуществом*
(вид документа с указанием реквизитов – номера, даты)

3. Акт составлен: *Отделом муниципального контроля Комитета по управлению
имуществом Администрации Наро-Фоминского городского округа*
(орган муниципального земельного контроля)

4. Лицо (а) проводившее обследование (осмотр):

(Ф.И.О., должность)

*Галкина Елена Викторовна – главный эксперт отдела земельных отношений
Комитета по управлению имуществом*

5. В присутствии:

(Ф.И.О. свидетелей, привлеченных специалистов)

В ходе обследования (осмотра) установлено:

Обследуемый участок с КН 50:26:0040601:789 (площадь 2500 кв.м, категория земель - Земли населенных пунктов, ВРИ - Для индивидуального жилищного строительства) расположен по адресу: Российская Федерация, Московская область, Наро-Фоминский г.о., д. Набережная Слобода.

Обследуемая территория не ограждена, граничит с северо-восточной стороны к ЗУ с КН50:26:0040601:790 (ВРИ - Для индивидуального жилищного строительства), по остальным сторонам - к неразграниченным землям (к юго-востоку на расстоянии около 25 м расположена р. Протва).

На момент осмотра территория заросла сорной растительностью, строения отсутствуют.

6. В ходе обследования (осмотра) обнаружены факты, свидетельствующие о признаках нарушений законодательства, выраженные в:

(описание выявленных признаков нарушений с указанием характера нарушений)


7. По сведениям Единого государственного реестра прав на недвижимое имущество и сделок с ним, земельные участки принадлежат на праве

(вид права, сведения о юридическом лице, индивидуальном предпринимателе, физическом лице)

8. Прилагаемые документы: фототаблица на 1 л., схематический чертеж на 1 л..

9. Подписи лиц, осуществивших обследование (осмотр)

присутствовавших при обследовании (осмотре)



Комитет по управлению имуществом
Администрации Наро-Фоминского городского округа
(наименование органа местного самоуправления или уполномоченного им органа,
осуществляющего муниципальный контроль)

МУНИЦИПАЛЬНЫЙ КОНТРОЛЬ
ФОТОТАБЛИЦА
приложение к акту
от « 24 » мая 2023 г.

(наименование юридического лица, индивидуального предпринимателя, Ф.И.О. физического лица)

*Российская Федерация, Московская область, Наро-Фоминский городской округ,
д. Набережная Слобода КН 50:26:0040601:789*

(адрес земельного участка)




(подпись)

(Ф.И.О.)

Галкина Е.В.

СХЕМАТИЧЕСКИЙ ЧЕРТЕЖ ЗЕМЕЛЬНОГО УЧАСТКА
приложение к акту
от « 24 » мая 2023 г.



Земельные участки росреестра

Земельный участок 50:26:0040601:789

10439288601

[Основные сведения](#) [Карта](#) [Аналитическая информация](#)

Код связи с картой

10439288601

Информационная карта Земельного участка
Росреестра

Кадастровый номер ЗУ

50:26:0040601:789 [МАЛЫЙ КОНТУР В ГКН](#) [ПЕРЕЙТИ НА КАРТУ](#)

Дата постановки на учет (дата внесения номера в ГКН)

12.05.2023

Площадь


2500 кв.м. Уточненная

Категории земель

Земли населенных пунктов

Вид использования ЗУ по документу

Для индивидуального жилищного строительства


(подпись)

Галкина Е.В.
(Ф.И.О.)